



COMUNE DI SPORMINORE

PROVINCIA AUTONOMA DI TRENTO



VARIANTE P.R.G. SPORMINORE

VARIANTE SOSTANZIALE AL PRG

ADOZIONE PRELIMINARE

LEGENDA

PROGETTISTA

Arch. Ruggero Mucchi

OAPPC Trento
Architetto - SEZ.A




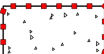
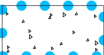


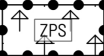




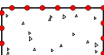






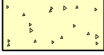
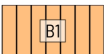
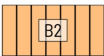
Via Trento 164, 38023 Cles TN

COLLABORATORE

Dott. Cesare Benedetti

OAPPC Trento
Pianificatore del territorio - SEZ.A

Via G. Canestrini 21, 38122 Trento TN

AREE DI ANTICO INSEDIAMENTO E DI INTERESSE AMBIENTALE E CULTURALE				
Area	Definizione	Simbologia	Descrizione	Articolo
ELEMENTI NATURALI				
Z102	CORSI D'ACQUA POLIGONALI			39
Z104	CORSI D'ACQUA LINEARI			39
AREE DI TUTELA				
Z201	AREE DI TUTELA AMBIENTALE			30
AREE DI PROTEZIONE CULTURALE ARCHEOLOGICO E NATURALISTICO				
Z301	VINCOLO DIRETTO MANUFATTI E SITI			41
Z303	SITO ARCHEOLOGICO			42
Z307	AREA A PARCO NATURALE - parco naturale provinciale			46
Z312	AREA DI PROTEZIONE FLUVIALE/AMBITO FLUVIALE DI INTERESSE ECOLOGICO			44
Z313	ZONA A PROTEZIONE SPECIALE			46 quater
Z316	RISERVA NATURALE PROVINCIALE			46 ter
Z318	SINGOLO ELEMENTO STORICO CULTURALE - NON VINCOLATO			40
Z320	VINCOLO PUNTUALE MANUFATTO E SITO			41
Z321	ELEMENTI GEOLOGICI E GEOMORFOLOGICI			45
Z327	ELEMENTO STORICO CULTURALE - NON VINCOLATO POLIGONALE			40
Z328	ZONA SPECIALE DI CONSERVAZIONE			46 quater
ZONE A - INSEDIAMENTI ED ELEMENTI STORICI				
A101	INSEDIAMENTO STORICO			47
A200	CATEGORIE DI INTERVENTO - INSEDIAMENTO STORICO		Demolizione	28
			Restauro	28
			Risanamento conservativo	28
			Ristrutturazione edilizia	28
A404	SPAZIO PRIVATO DEGLI EDIFICI			52
AREE AD USO PREVALENTEMENTE RESIDENZIALE O DESTINATE A NUOVI INSEDIAMENTI				
Area	Definizione	Simbologia	Descrizione	Articolo
ZONE B - AREE PER INSEDIAMENTI RESIDENZIALI ESISTENTI E DI COMPLETAMENTO				
B103	AREA RESIDENZIALE DI COMPLETAMENTO		1	
			2	

ZONE C - AREE PER INSEDIAMENTI DI RIQUALIFICAZIONE E DI NUOVA ESPANSIONE

C101	AREA RESIDENZIALE DI NUOVA ESPANSIONE		1	67
------	---------------------------------------	---	---	----

ZONE H - VERDE PRIVATO E SERVIZI

H101	VERDE PRIVATO			67 bis
------	---------------	---	--	--------

AREE DESTINATE PREVALENTEMENTE AD ATTIVITÀ ECONOMICHE

Area	Definizione	Simbologia	Descrizione	Articolo
------	-------------	------------	-------------	----------

ZONE D - AREE PRODUTTIVE DEL SETTORE SECONDARIO, COMMERCIALI E TERZIARIE

D104	AREA PRODUTTIVA DEL SETTORE SECONDARIO - locale			75
------	---	---	--	----

D105	AREA PRODUTTIVA DEL SETTORE SECONDARIO - locale di progetto			75
------	---	---	--	----

D122	AREA PRODUTTIVA DEL SETTORE SECONDARIO - aziende agricole a carattere industriale			75bis
------	---	---	--	-------


ZONE D - AREE PER ATTREZZATURE ED IMPIANTI TURISTICI


D201	AREA PER ESERCIZI ALBERGHIERI		- Alberghi-Alberghiero generico	76
------	-------------------------------	---	---------------------------------	----

AREE DESTINATE AD ATTIVITÀ AGRO-SILVO-PASTORALI

Area	Definizione	Simbologia	Descrizione	Articolo
------	-------------	------------	-------------	----------


ZONE E - AREE PER ATTIVITÀ AGRO SILVO PASTORALI

E103	AREA AGRICOLA			70
------	---------------	---	--	----

E104	AREA AGRICOLA DI PREGIO			69
------	-------------------------	---	--	----

E106	AREA A BOSCO			71
------	--------------	---	--	----

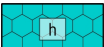
E109	ALTRA AREA AGRICOLA PREGIATA DI RILEVANZA LOCALE			69
------	--	---	--	----


E110	AREA AGRICOLA DI RILEVANZA LOCALE			70
------	-----------------------------------	---	--	----

AREE PER ATTREZZATURE E SERVIZI


Area	Definizione	Simbologia	Descrizione	Articolo
------	-------------	------------	-------------	----------

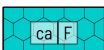
ZONE F - AREE PER ATTREZZATURE E SERVIZI PUBBLICI DI LIVELLO LOCALE


F200	AREA PER ATTREZZATURE DI LIVELLO LOCALE		piazzola elicottero - Esistente	79
------	---	---	---------------------------------	----

			Sportiva al coperto - Esistente	81
--	--	---	---------------------------------	----

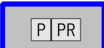
			Sportiva all'aperto - Esistente	81
--	--	---	---------------------------------	----


F201	AREA PER ATTREZZATURE DI LIVELLO LOCALE - Civile amministrativa		Di progetto - F=Funzione ammessa nell'area	79
------	---	---	--	----


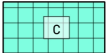
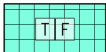



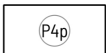
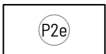
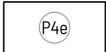












			Esistente - F=Funzione ammessa nell'area	79
--	--	---	--	----

F300	AREA A VERDE PUBBLICO		Verde pubblico - Di progetto	80
------	-----------------------	---	------------------------------	----

			Verde pubblico - Esistente	80
--	--	---	----------------------------	----

F305	AREA A PARCHEGGIO		Di progetto	86
------	-------------------	---	-------------	----

			Esistente	86
--	--	---	-----------	----

F307	AREA A PARCHEGGIO INTERRATO			86
AREE PER INFRASTRUTTURE E SERVIZI				
Area	Definizione	Simbologia	Descrizione	Articolo
ZONE F - AREE PER SERVIZI				
F801	AREA CIMITERIALE		Esistente	86 bis
F803	AREA PER INFRASTRUTTURA TECNOLOGICA E PER IMPIANTO DI TELECOMUNICAZIONE		F=Funzione ammessa nell'area - Esistente	85
			F=Funzione ammessa nell'area - Esistente	85
AREE PER IMPIANTI SMALTIMENTO RIFIUTI				
L104	CENTRO RACCOLTA MATERIALI			85
ZONE F - AREE PER LA MOBILITÀ PRINCIPALE				
F400	VIABILITA' PRINCIPALE		4ª Categoria - Di potenziamento	89
F501			Di potenziamento - 4ª Categoria	89
			Esistente - 2ª Categoria	89
			Esistente - 4ª Categoria	89
F508	VIABILITA' PRINCIPALE - PONTE/VIADOTTO/CAVALCAVIA			89
ZONE F - AREE PER LA MOBILITÀ SECONDARIA				
F416	VIABILITA' LOCALE		Di potenziamento	89
			Di progetto	89
F424	SVINCOLO DI PROGETTO			89
F601	VIABILITA' LOCALE		Di potenziamento	89
			Esistente	89
F608	VIABILITA' LOCALE - PONTE/VIADOTTO/CAVALCAVIA			89
ZONE F - AREE PER LA MOBILITÀ SECONDARIA RETE TRASPORTO ENERGETICO				
F444	RETE TRASPORTO ENERGETICO - elettrodotto			85
AREE DI RISPETTO				
Area	Definizione	Simbologia	Descrizione	Articolo
FASCE DI RISPETTO				
G101	FASCIA DI RISPETTO CIMITERIALE			87
G103	FASCIA DI RISPETTO STRADALE/FERROVIARIA			90
G104	FASCIA DI RISPETTO ELETTRRODOTTO			85
G106	FASCIA DI RISPETTO CORSI D'ACQUA			43

ALTRE AREE				
Area	Definizione	Simbologia	Descrizione	Articolo
NORME ATTUATIVE E SPECIFICHE VARIANTI				
Z601	AREA CON SPECIFICO RIFERIMENTO NORMATIVO - num. Art.	ART. 		83
Z602	AREA CON SPECIFICO RIFERIMENTO NORMATIVO	ART. 		vari
Z604	SITI BONIFICATI		N.=Numero del sito	88
Z610	AREE INEDIFICABILI CON VINCOLO DECENNALE			16 bis
PIANI ATTUATIVI				
Z504	PERIMETRO ZONA PIANO ATTUATIVO - piano di lottizzazione			97
Z509	PERIMETRO ZONA PIANO ATTUATIVO - progetti convenzionati			97
Z512	PERIMETRO ZONA PIANO ATTUATIVO - piano attuativo di riqualificazione urbana			97
Z514	PERIMETRO ZONA PIANO ATTUATIVO - piano per specifiche finalità - insediamenti produttivi - PIP			97