


PROVINCIA AUTONOMA DI TRENTO

P.R.G.I.S.

Piano Regolatore Generale del Comune di

SPORMINORE

DA SCHEDAN° 109 A SCHEDAN° 170



SPORMINORE

ADEGUAMENTO AL PUP E AGLI INDIRIZZI E CRITERI GENERALI PER LA PIANIFICAZIONE DEGLI INSEDIAMENTI STORICI, STABILITI
DALLA GIUNTA PROVINCIALE CON D.G.P. N° 20116 DEL 30.12.1992; AI SENSI DELL'ART. 24 E 139 DELLA L.P. 22/91.

PIANO REGOLATORE GENERALE INSEDIAMENTI STORICI

SCHEDA DI RILEVAZIONE DEGLI INSEDIAMENTI STORICI

NUMERO DI SCHEDA NUOVA SCHEDA 109		
COMUNITA' DI VALLE	VAL DI NON	N. DI PARTICELLA ED. 109
COMUNE AMMINISTRATIVO	SPORMINORE	UNITA' EDILIZIA
COMUNE CATASTALE	SPORMINORE	DATA RILIEVO 7/8/2013
INDIRIZZO/ LOCALITA'	SPORMINORE	RILEVATORE GOSTUDIO
FOTOGRAFIA STORICA:	ANNO 1994	NICOLE GIOVANNINI STEFANO VISINTAINER

DOCUMENTAZIONE FOTOGRAFICA

ANNO 1994

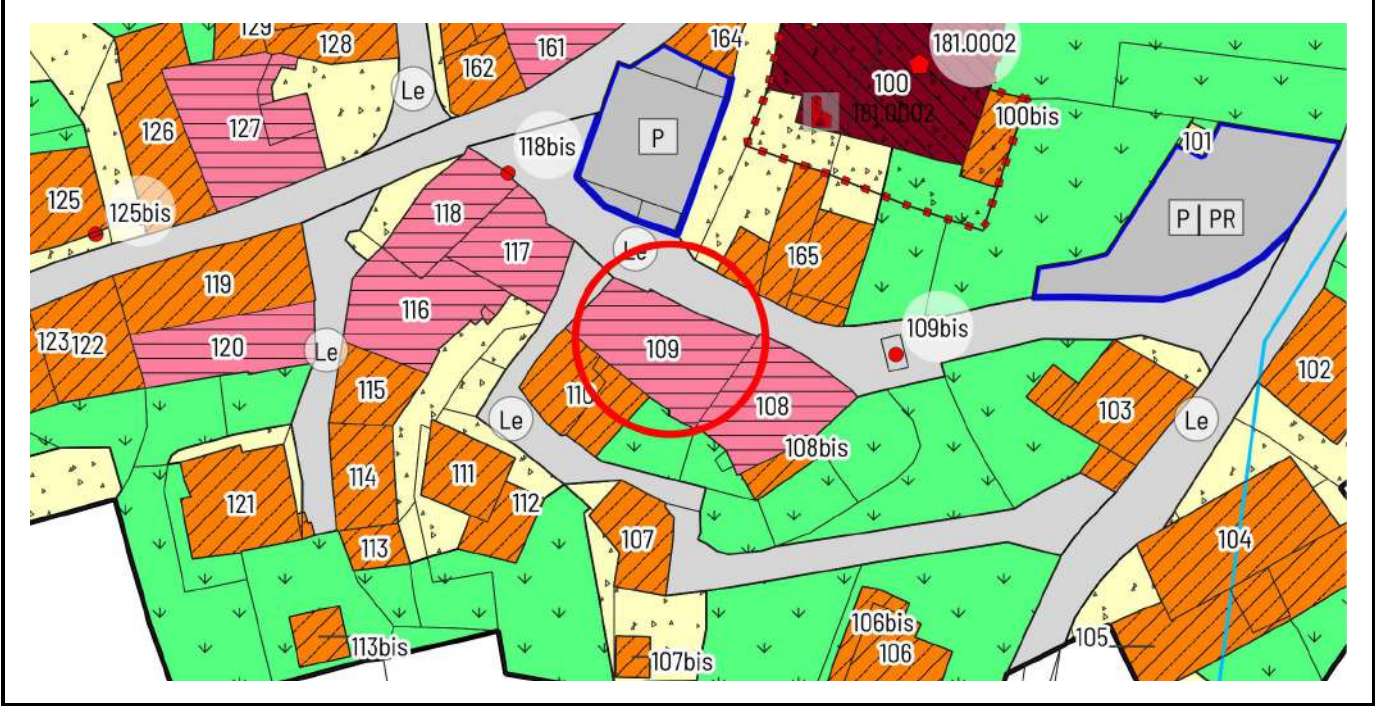


ANNO 2013





1	Tipologia funzionale edificio prevalentemente residenziale edificio produttivo edificio speciale stalle	A B C D	baite malghe edicola votiva Enel	E F G H
2	Epoca di costruzione	anteriore al 1860 tra il 1860 e il 1939 posteriore al 1939		8 6 4
3	Tipologia architettonica storica	alta definizione media definizione bassa definizione nessuna definizione		8 6 4 0
4	Permanenza dei caratteri formali tradizionali	volumetrici originali costruttivi complementari decorativi		2 1 0 2 1 0 2 1 0 2 1 0
TOTALE				16
5	Degrado	nullo medio elevato		X
6	Grado di utilizzo	utilizzato sotto-utilizzato in stato di abbandono		X
7	Spazi di pertinenza	alta qualità media qualità bassa qualità		 X
8	Vincoli legislativi:			
9	Categoria di intervento prevista dal piano precedente: RISANAMENTO			
10	Colore facciata: assente al naturale			
11	Note:			
PROGETTO				
12	Categoria di intervento prevista: "R2" RISANAMENTO CONSERVATIVO			
13	Vincoli particolari tipi di vincolo: oggetto di vincolo :			
14	Categoria di intervento per gli spazi di pertinenza : "R2" RISANAMENTO CONSERVATIVO			
15	Colore: libero nella mappa cromatica di piano: monocromatico			



PIANO REGOLATORE GENERALE INSEDIAMENTI STORICI

SCHEDA DI RILEVAZIONE DEGLI INSEDIAMENTI STORICI

NUMERO DI SCHEDA NUOVA SCHEDA 109 BIS		
COMUNITA' DI VALLE	VAL DI NON	N. DI PARTICELLA ED. 231
COMUNE AMMINISTRATIVO	SPORMINORE	UNITA' EDILIZIA
COMUNE CATASTALE	SPORMINORE	DATA RILIEVO 7/8/2013
INDIRIZZO/ LOCALITA'	SPORMINORE	RILEVATORE GO STUDIO
FOTOGRAFIA STORICA:	ANNO 1994	NICOLE GIOVANNINI STEFANO VISINTAINER

DOCUMENTAZIONE FOTOGRAFICA

ANNO 1994 NON CLASSIFICATO

ANNO 2013



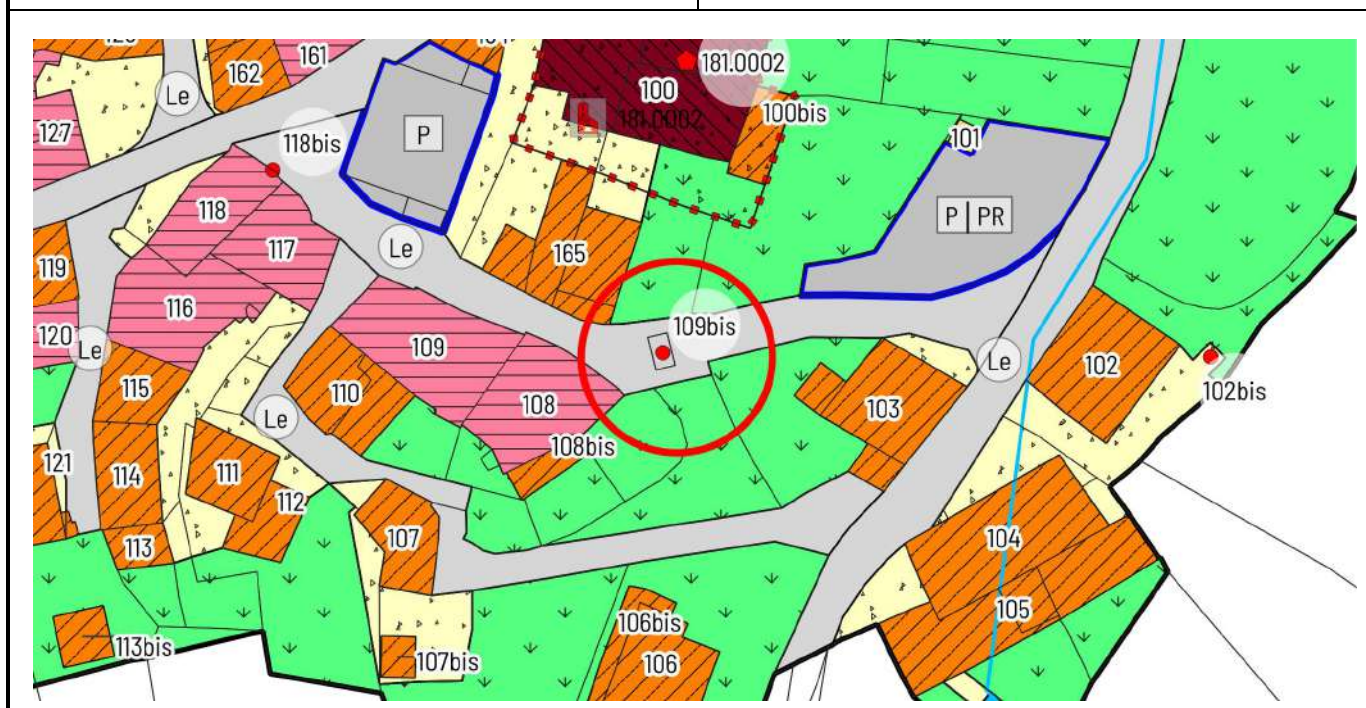


1	Tipologia funzionale edificio prevalentemente residenziale edificio produttivo edificio speciale stalle	A B C D	baite malghe edicola votiva fontana	E F G H
2	Epoca di costruzione	anteriore al 1860 tra il 1860 e il 1939 posteriore al 1939		8 6 4
3	Tipologia architettonica storica	alta definizione media definizione bassa definizione nessuna definizione		8 6 4 0
4	Permanenza dei caratteri formali tradizionali	volumetrici originali costruttivi complementari decorativi		2 1 0 2 1 0 2 1 0 2 1 0
TOTALE				16
5	Degrado	nullo medio elevato		X
6	Grado di utilizzo	utilizzato sotto-utilizzato in stato di abbandono		X
7	Spazi di pertinenza	alta qualità media qualità bassa qualità		 X
8	Vincoli legislativi:			
9	Categoria di intervento prevista dal piano precedente: RISANAMENTO			
10	Colore facciata: /			
11	Note:			
PROGETTO				
12	Categoria di intervento prevista: "R2" RISANAMENTO CONSERVATIVO			
13	Vincoli particolari tipi di vincolo: oggetti di vincolo :			
14	Categoria di intervento per gli spazi di pertinenza : "R2" RISANAMENTO CONSERVATIVO			
15	Colore: /			



SCALA 1.1000

CARTOGRAFIA DEL PRG.



PIANO REGOLATORE GENERALE INSEDIAMENTI STORICI

SCHEDA DI RILEVAZIONE DEGLI INSEDIAMENTI STORICI

NUMERO DI SCHEDA NUOVA SCHEDA 110		
COMUNITA' DI VALLE	VAL DI NON	N. DI PARTICELLA ED. 106-107
COMUNE AMMINISTRATIVO	SPORMINORE	UNITA' EDILIZIA
COMUNE CATASTALE	SPORMINORE	DATA RILIEVO 7/8/2013
INDIRIZZO/ LOCALITA'	SPORMINORE	RILEVATORE GOSTUDIO
FOTOGRAFIA STORICA:	ANNO 1994	NICOLE GIOVANNINI STEFANO VISINTAINER

DOCUMENTAZIONE FOTOGRAFICA

ANNO 1994

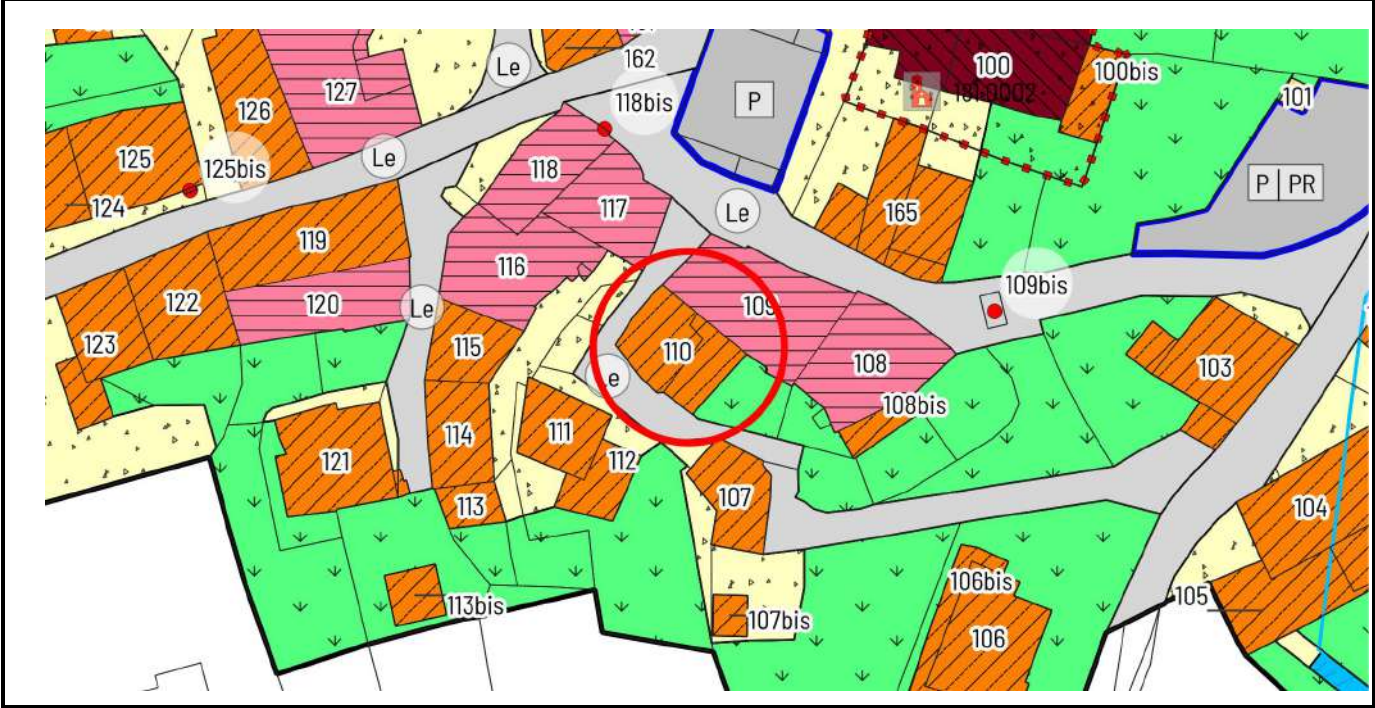


ANNO 2013





1	Tipologia funzionale edificio prevalentemente residenziale edificio produttivo edificio speciale stalle	A B C D	baite malghe edicola votiva Enel	E F G H
2	Epoca di costruzione	anteriore al 1860 tra il 1860 e il 1939 posteriore al 1939		8 6 4
3	Tipologia architettonica storica	alta definizione media definizione bassa definizione nessuna definizione		8 6 4 0
4	Permanenza dei caratteri formali tradizionali	volumetrici originali costruttivi complementari decorativi		2 1 0 2 1 0 2 1 0 2 1 0
TOTALE				16
5	Degrado	nullo medio elevato		X
6	Grado di utilizzo	utilizzato sotto-utilizzato in stato di abbandono		X
7	Spazi di pertinenza	alta qualità media qualità bassa qualità		 X
8	Vincoli legislativi:			
9	Categoria di intervento prevista dal piano precedente: "R3" RISTRUTTURAZIONE			
10	Colore facciata: assente al naturale			
11	Note:			
PROGETTO				
12	Categoria di intervento prevista: "R3" RISTRUTTURAZIONE EDILIZIA			
13	Vincoli particolari tipi di vincolo: oggetti di vincolo :			
14	Categoria di intervento per gli spazi di pertinenza : "R3" RISTRUTTURAZIONE EDILIZIA			
15	Colore: libero nella mappa cromatica di piano: monocromatico			



PIANO REGOLATORE GENERALE INSEDIAMENTI STORICI

SCHEDA DI RILEVAZIONE DEGLI INSEDIAMENTI STORICI

NUMERO DI SCHEDA NUOVA SCHEDA 111		
COMUNITA' DI VALLE	VAL DI NON	N. DI PARTICELLA ED. 101
COMUNE AMMINISTRATIVO	SPORMINORE	UNITA' EDILIZIA
COMUNE CATASTALE	SPORMINORE	DATA RILIEVO 7/8/2013
INDIRIZZO/ LOCALITA'	SPORMINORE	RILEVATORE GOSTUDIO
FOTOGRAFIA STORICA:	ANNO 1994	NICOLE GIOVANNINI STEFANO VISINTAINER

DOCUMENTAZIONE FOTOGRAFICA

ANNO 1994

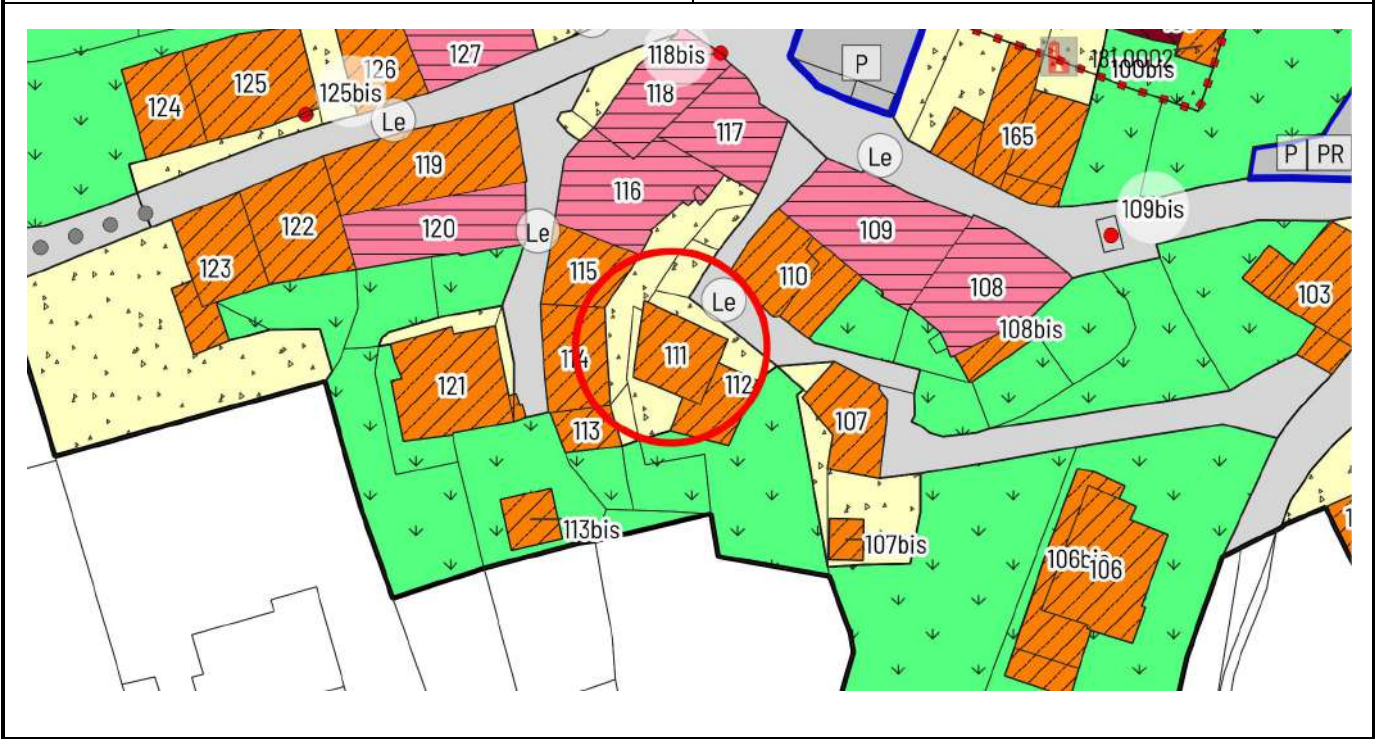


ANNO 2013





1	Tipologia funzionale edificio prevalentemente residenziale edificio produttivo edificio speciale stalle	A B C D	baite malghe edicola votiva Enel	E F G H
2	Epoca di costruzione	anteriore al 1860 tra il 1860 e il 1939 posteriore al 1939		8 6 4
3	Tipologia architettonica storica	alta definizione media definizione bassa definizione nessuna definizione		8 6 4 0
4	Permanenza dei caratteri formali tradizionali	volumetrici originali costruttivo complementari decorativi		2 1 0 2 1 0 2 1 0 2 1 0
TOTALE				12
5	Degrado	nullo medio elevato		X
6	Grado di utilizzo	utilizzato sottoutilizzato in stato di abbandono		X
7	Spazi di pertinenza	alta qualità media qualità bassa qualità		 X
8	Vincoli legislativi:			
9	Categoria di intervento prevista dal piano precedente: RISTRUTTURAZIONE			
10	Colore facciata: assente al naturale			
11	Note:			
PROGETTO				
12	Categoria di intervento prevista: "R3" RISTRUTTURAZIONE EDILIZIA			
13	Vincoli particolari tipi di vincolo: oggetti di vincolo :			
14	Categoria di intervento per gli spazi di pertinenza : "R3" RISTRUTTURAZIONE EDILIZIA			
15	Colore: libero nella mappa cromatica di piano. monocromatico			



PIANO REGOLATORE GENERALE INSEDIAMENTI STORICI

SCHEDADI RILEVAZIONE DEGLI INSEDIAMENTI STORICI

NUMERO DI SCHEDA NUOVA SCHEDA 112			
COMUNITA' DI VALLE	VALDI NON	N. DI PARTICELLA ED.	101
COMUNE AMMINISTRATIVO	SPORMINORE	UNITA' EDILIZIA	
COMUNE CATASTALE	SPORMINORE	DATA RILIEVO	7/8/2013
INDIRIZZO / LOCALITA'	SPORMINORE	RILEVATORE	GOSTUDIO
FOTOGRAFIA STORICA :	ANNO1994	NICOLEGIOVANNINI STEFANOVISINTAINER	

DOCUMENTAZIONE FOTOGRAFICA

ANNO 1994

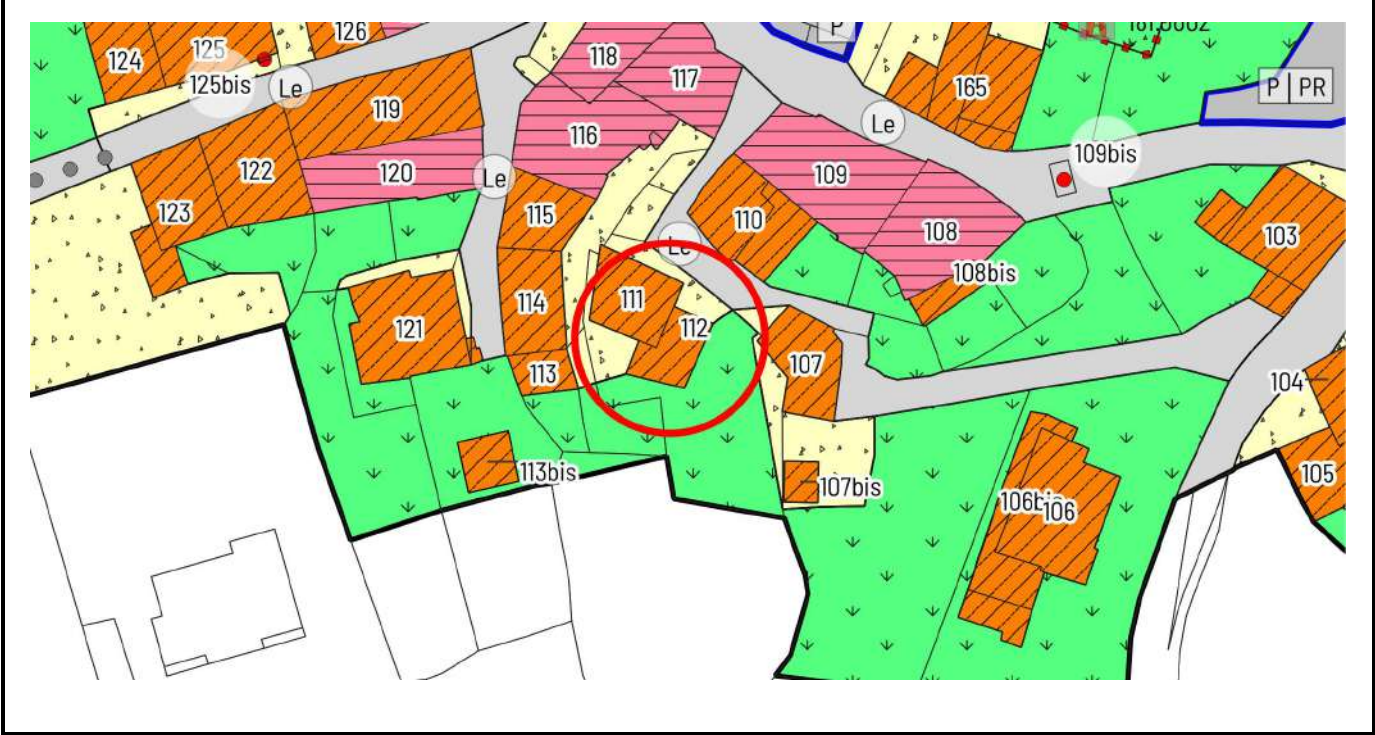


ANNO 2013





1	Tipologia funzionale edificio prevalentemente residenziale edificio produttivo edificio speciale stalle	<table border="1"> <tr><td>A</td></tr> <tr><td>B</td></tr> <tr><td>C</td></tr> <tr><td>D</td></tr> </table>	A	B	C	D	baite malghe edicola votiva Enel	<table border="1"> <tr><td>E</td></tr> <tr><td>F</td></tr> <tr><td>G</td></tr> <tr><td>H</td></tr> </table>	E	F	G	H			
A															
B															
C															
D															
E															
F															
G															
H															
2	Epoca di costruzione	anteriore al 1860 tra il 1860 e il 1939 posteriore al 1939	<table border="1"> <tr><td>8</td></tr> <tr><td>6</td></tr> <tr><td>4</td></tr> </table>	8	6	4									
8															
6															
4															
3	Tipologia architettonica storica	alta definizione media definizione bassa definizione nessuna definizione	<table border="1"> <tr><td>8</td></tr> <tr><td>6</td></tr> <tr><td>4</td></tr> <tr><td>0</td></tr> </table>	8	6	4	0								
8															
6															
4															
0															
4	Permanenza dei caratteri formali tradizionali	volumetrici originali costruttivo complementari decorativi	<table border="1"> <tr><td>2</td><td>1</td><td>0</td></tr> <tr><td>2</td><td>1</td><td>0</td></tr> <tr><td>2</td><td>1</td><td>0</td></tr> <tr><td>2</td><td>1</td><td>0</td></tr> </table>	2	1	0	2	1	0	2	1	0	2	1	0
2	1	0													
2	1	0													
2	1	0													
2	1	0													
		TOTALE	<table border="1"> <tr><td>4</td></tr> </table>	4											
4															
5	Degrado	nullo medio elevato	<table border="1"> <tr><td>X</td></tr> <tr><td></td></tr> <tr><td></td></tr> </table>	X											
X															
6	Grado di utilizzo	utilizzato sotto utilizzato in stato di abbandono	<table border="1"> <tr><td>X</td></tr> <tr><td></td></tr> <tr><td></td></tr> </table>	X											
X															
7	Spazi di pertinenza	alta qualità media qualità bassa qualità	<table border="1"> <tr><td></td></tr> <tr><td>X</td></tr> <tr><td></td></tr> </table>		X										
X															
8	Vincoli legislativi:														
9	Categoria di intervento prevista dal piano precedente: DEMOLIZIONE- RICOSTRUZIONE														
10	Colore facciata: assente al naturale														
11	Note:														
	PROGETTO														
12	Categoria di intervento prevista: "R3" RISTRUTTURAZIONE EDILIZIA														
13	Vincoli particolari: l'intervento è ammesso solo se finalizzato alla riqualificazione del contesto edificato, riconfigurando il manufatto nella ricerca di una efficace integrazione con l'edificio madre, utilizzando materiali e forme rispondenti alla tradizione locale ed applicando il Prontuario allegato al PRGIS.														
14	Categoria di intervento per gli spazi di pertinenza : "R3" RISTRUTTURAZIONE EDILIZIA														
15	Colore: libero nella mappa cromatica di piano: monocromatico														



PIANO REGOLATORE GENERALE INSEDIAMENTI STORICI

SCHEDADI RILEVAZIONE DEGLI INSEDIAMENTI STORICI

NUMERO DI SCHEDA NUOVA SCHEDA 113			
COMUNITA' DI VALLE	VALDI NON	N. DI PARTICELLA ED.	91
COMUNE AMMINISTRATIVO	SPORMINORE	UNITA' EDILIZIA	
COMUNE CATASTALE	SPORMINORE	DATA RILIEVO	7/8/2013
INDIRIZZO / LOCALITA'	SPORMINORE	RILEVATORE	GOSTUDIO
FOTOGRAFIA STORICA :	ANNO1994	NICOLEGIOVANNINI STEFANOVISINTAINER	

DOCUMENTAZIONE FOTOGRAFICA

ANNO 1994

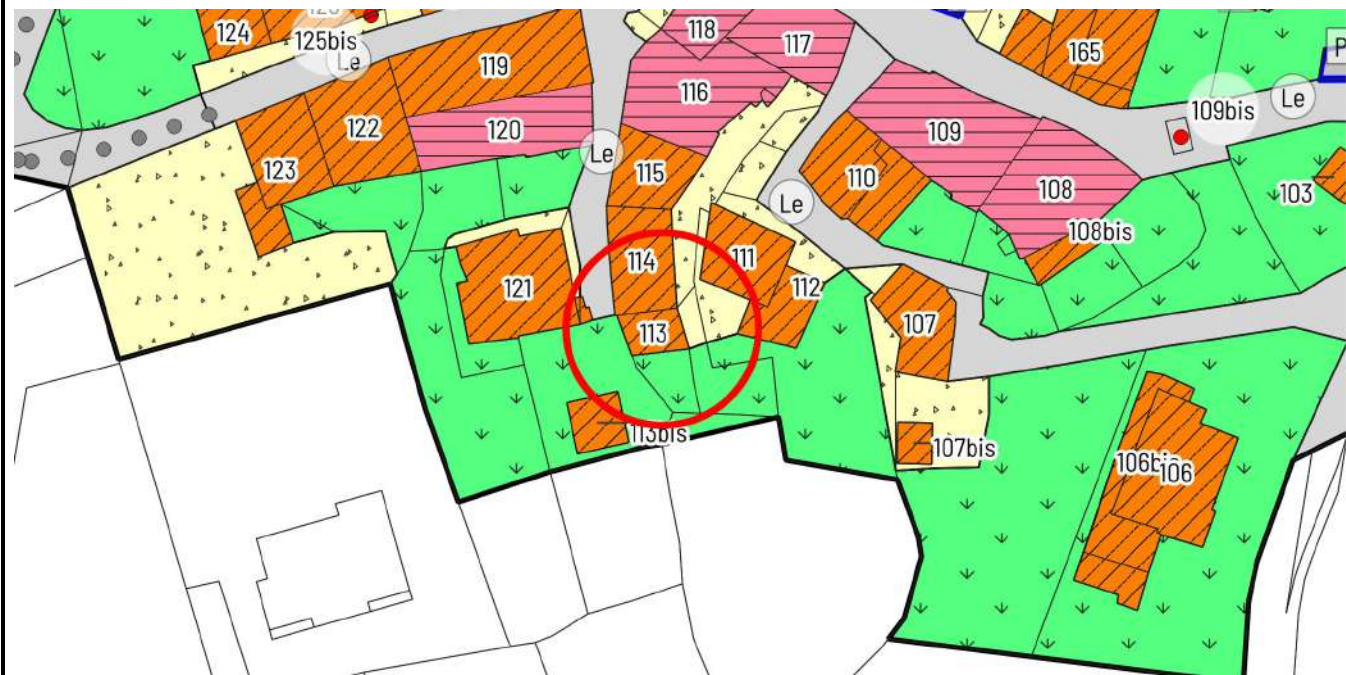


ANNO 2013





1	Tipologia funzionale edificio prevalentemente residenziale edificio produttivo edificio speciale stalle	<table border="1"> <tr><td>A</td></tr> <tr><td>B</td></tr> <tr><td>C</td></tr> <tr><td>D</td></tr> </table>	A	B	C	D	baite malghe edicola votiva terrazzo/deposito	<table border="1"> <tr><td>E</td></tr> <tr><td>F</td></tr> <tr><td>G</td></tr> <tr><td>H</td></tr> </table>	E	F	G	H					
A																	
B																	
C																	
D																	
E																	
F																	
G																	
H																	
2	Epoca di costruzione	anteriore al 1860 tra il 1860 e il 1939 posteriore al 1939		<table border="1"> <tr><td>8</td></tr> <tr><td>6</td></tr> <tr><td>4</td></tr> </table>	8	6	4										
8																	
6																	
4																	
3	Tipologia architettonica storica	alta definizione media definizione bassa definizione nessuna definizione		<table border="1"> <tr><td>8</td></tr> <tr><td>6</td></tr> <tr><td>4</td></tr> <tr><td>0</td></tr> </table>	8	6	4	0									
8																	
6																	
4																	
0																	
4	Permanenza dei caratteri formali tradizionali	volumetrici originali costruttivo complementari decorativi	<table border="1"> <tr><td>2</td><td>1</td><td>0</td></tr> <tr><td>2</td><td>1</td><td>0</td></tr> <tr><td>2</td><td>1</td><td>0</td></tr> <tr><td>2</td><td>1</td><td>0</td></tr> </table>	2	1	0	2	1	0	2	1	0	2	1	0	<table border="1"> <tr><td>4</td></tr> </table>	4
2	1	0															
2	1	0															
2	1	0															
2	1	0															
4																	
5	Degrado	nullo medio elevato	<table border="1"> <tr><td>X</td></tr> <tr><td></td></tr> <tr><td></td></tr> </table>		X												
X																	
6	Grado di utilizzo	utilizzato sotto-utilizzato in stato di abbandono	<table border="1"> <tr><td>X</td></tr> <tr><td></td></tr> <tr><td></td></tr> </table>		X												
X																	
7	Spazi di pertinenza	alta qualità media qualità bassa qualità	<table border="1"> <tr><td></td></tr> <tr><td>X</td></tr> <tr><td></td></tr> </table>			X											
X																	
8	Vincoli legislativi:																
9	Categoria di intervento prevista dal piano precedente: DEMOLIZIONE- RICOSTRUZIONE																
10	Colore facciata: assente al naturale																
11	Note:																
	PROGETTO																
12	Categoria di intervento prevista: "R3" RISTRUTTURAZIONE EDILIZIA																
13	Vincoli particolari: l'intervento è ammesso solo se finalizzato alla riqualificazione del contesto edificato, riconfigurando il manufatto nella ricerca di una efficace integrazione con l'edificio madre, utilizzando materiali e forme rispondenti alla tradizione locale ed applicando il Prontuario allegato al PRGIS.																
14	Categoria di intervento per gli spazi di pertinenza : "R3" RISTRUTTURAZIONE EDILIZIA																
15	Colore: libero nella mappa cromatica di piano: monocromatico																



PIANO REGOLATORE GENERALE INSEDIAMENTI STORICI

SCHEDA DI RILEVAZIONE DEGLI INSEDIAMENTI STORICI

NUMERO DI SCHEDA NUOVA SCHEDA 113 BIS		
COMUNITA' DI VALLE	VAL DI NON	N. DI PARTICELLA F. 74
COMUNE AMMINISTRATIVO	SPORMINORE	UNITA' EDILIZIA
COMUNE CATASTALE	SPORMINORE	DATA RILIEVO 7/8/2013
INDIRIZZO/ LOCALITA'	SPORMINORE	RILEVATORE GOSTUDIO
FOTOGRAFIA STORICA:	ANNO 1994	NICOLE GIOVANNINI STEFANO VISINTAINER

DOCUMENTAZIONE FOTOGRAFICA

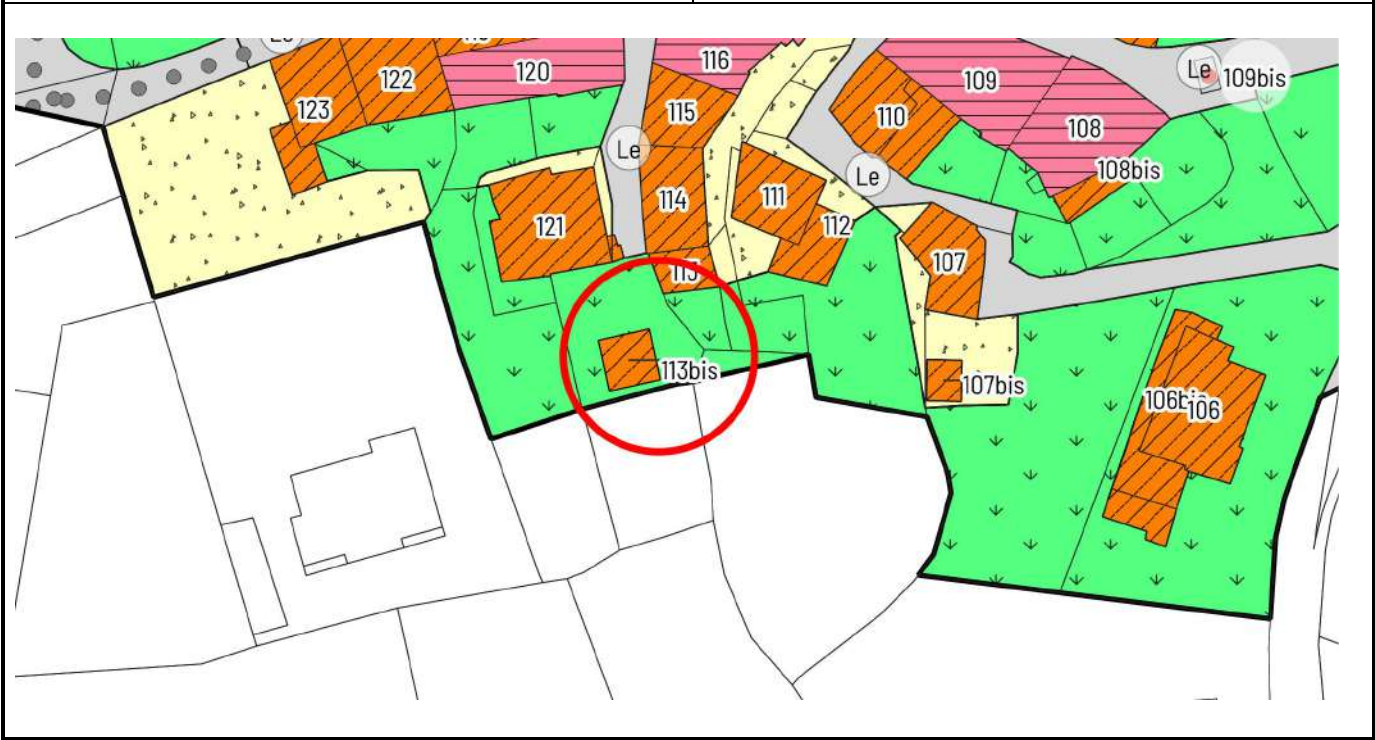
ANNO 1994 NON CLASSIFICATO

ANNO 2013





1	Tipologia funzionale edificio prevalentemente residenziale edificio produttivo edificio speciale stalle	A B C D	baite malghe edicola votiva deposito/tettoia	E F G H
2	Epoca di costruzione	anteriore al 1860 tra il 1860 e il 1939 posteriore al 1939 posteriore al 2000		8 6 4 <u>0</u>
3	Tipologia architettonica storica	alta definizione media definizione bassa definizione nessuna definizione		8 6 4 <u>0</u>
4	Permanenza dei caratteri formali tradizionali	volumetrici originali costruttivo complementari decorativi		2 1 <u>0</u> 2 1 <u>0</u> 2 1 <u>0</u> 2 1 <u>0</u>
			TOTALE	<u>0</u>
5	Degrado	nullo medio elevato		X
6	Grado di utilizzo	utilizzato sotto-utilizzato in stato di abbandono		X
7	Spazi di pertinenza	alta qualità media qualità bassa qualità		 X
8	Vincoli legislativi:			
9	Categoria di intervento prevista dal piano precedente: NON CLASSIFICATA			
10	Colore facciata: legno			
11	Note:			
	PROGETTO			
12	Categoria di intervento prevista: "R3" RISTRUTTURAZIONE EDILIZIA			
13	Vincoli particolari tipi di vincolo: oggetti di vincolo :			
14	Categoria di intervento per gli spazi di pertinenza : "R3" RISTRUTTURAZIONE EDILIZIA			
15	Colore: legno			



PIANO REGOLATORE GENERALE INSEDIAMENTI STORICI

SCHEDADI RILEVAZIONE DEGLI INSEDIAMENTI STORICI

NUMERO DI SCHEDA NUOVA SCHEDA 114		
COMUNITA' DI VALLE	VALDI NON	N. DI PARTICELLA ED. 92
COMUNE AMMINISTRATIVO	SPORMINORE	UNITA' EDILIZIA
COMUNE CATASTALE	SPORMINORE	DATA RILIEVO 7/8/2013
INDIRIZZO / LOCALITÀ	SPORMINORE	RILEVATORE GOSTUDIO
FOTOGRAFIA STORICA :	ANNO 1994	NICOLEGIOVANNINI STEFANOVISINTAINER

DOCUMENTAZIONE FOTOGRAFICA

ANNO 1994

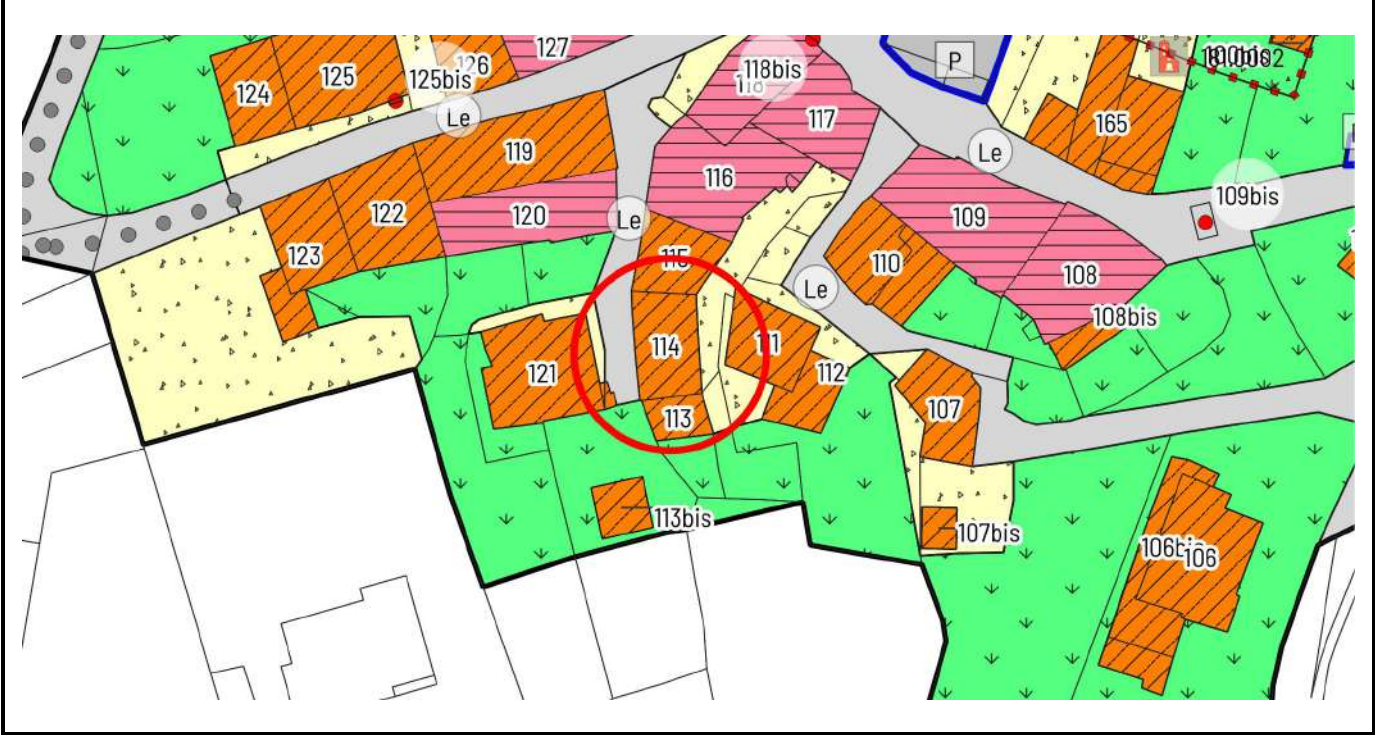


ANNO 2013





1	Tipologia funzionale edificio prevalentemente residenziale edificio produttivo edificio speciale stalle	<input type="checkbox"/> A <input type="checkbox"/> B <input type="checkbox"/> C <input type="checkbox"/> D	baite malghe edicola votiva deposito	<input type="checkbox"/> E <input type="checkbox"/> F <input type="checkbox"/> G <input type="checkbox"/> H												
2	Epoca di costruzione	anteriore al 1860 tra il 1860 e il 1939 posteriore al 1939		<input type="checkbox"/> 8 <input type="checkbox"/> 6 <input type="checkbox"/> 4												
3	Tipologia architettonica storica	alta definizione media definizione bassa definizione nessuna definizione		<input type="checkbox"/> 8 <input type="checkbox"/> 6 <input checked="" type="checkbox"/> 4 <input type="checkbox"/> 0												
4	Permanenza dei caratteri formali tradizionali	volumetrici originali costruttivo complementari decorativi	<table border="1"> <tr><td>2</td><td>1</td><td><u>0</u></td></tr> <tr><td>2</td><td>1</td><td><u>0</u></td></tr> <tr><td>2</td><td>1</td><td><u>0</u></td></tr> <tr><td>2</td><td>1</td><td><u>0</u></td></tr> </table>	2	1	<u>0</u>	2	1	<u>0</u>	2	1	<u>0</u>	2	1	<u>0</u>	TOTALE <input type="text" value="12"/>
2	1	<u>0</u>														
2	1	<u>0</u>														
2	1	<u>0</u>														
2	1	<u>0</u>														
5	Degrado	nullo medio elevato	<input checked="" type="checkbox"/> X <input type="checkbox"/> <input type="checkbox"/>													
6	Grado di utilizzo	utilizzato sotto utilizzato in stato di abbandono	<input checked="" type="checkbox"/> X <input type="checkbox"/> <input type="checkbox"/>													
7	Spazi di pertinenza	alta qualità media qualità bassa qualità	<input type="checkbox"/> <input checked="" type="checkbox"/> X <input type="checkbox"/>													
8	Vincoli legislativi:															
9	Categoria di intervento prevista dal piano precedente: RISTRUTTURAZIONE															
10	Colore facciata: assente al naturale															
11	Note:															
	PROGETTO															
12	Categoria di intervento prevista: "R3" RISTRUTTURAZIONE EDILIZIA															
13	Trattasi di fronte edilizio continuo con la scheda 114 e 115, prospiciente lo spazio pubblico o privato ed ineditato. Per il suo pregio urbanistico di collocazione, concorre a determinare ambienti urbani particolarmente significativo. Indipendentemente da quanto prescritto al punto 12, sul fronte sono ammessi unicamente gli interventi di manutenzione ordinaria e straordinaria, di restauro o di ripristino. In particolare per la presente unità, soggetta a ristrutturazione, ma con fronte vincolato, l'intervento proposto, sul fronte, dovrà essere teso ad intonarlo il più possibile con le unità edilizie adiacenti, rispettandone dimensioni o proporzioni, e/o i ritmi compositivi delle forature. L'unità minima di riferimento del progetto, deve essere l'intero insieme delle fronti delle unità edilizie richiamate.															
14	Categoria di intervento per gli spazi di pertinenza : "R3" RISTRUTTURAZIONE EDILIZIA															
15	Colore: libero nella mappa cromatica di piano: monocromatico															



PIANO REGOLATORE GENERALE INSEDIAMENTI STORICI

SCHEDADI RILEVAZIONE DEGLI INSEDIAMENTI STORICI

NUMERO DI SCHEDA NUOVA SCHEDA 115	
COMUNITA' DI VALLE VALDI NON	N. DI PARTICELLA ED. 93
COMUNE AMMINISTRATIVO SPORMINORE	UNITA' EDILIZIA
COMUNE CATASTALE SPORMINORE	DATA RILIEVO 7/8/2013
INDIRIZZO / LOCALITA' SPORMINORE	RILEVATORE GOSTUDIO
FOTOGRAFIA STORICA : ANNO1994	NICOLEGIOVANNINI STEFANOVISINTAINER

DOCUMENTAZIONE FOTOGRAFICA

ANNO 1994



ANNO 2013



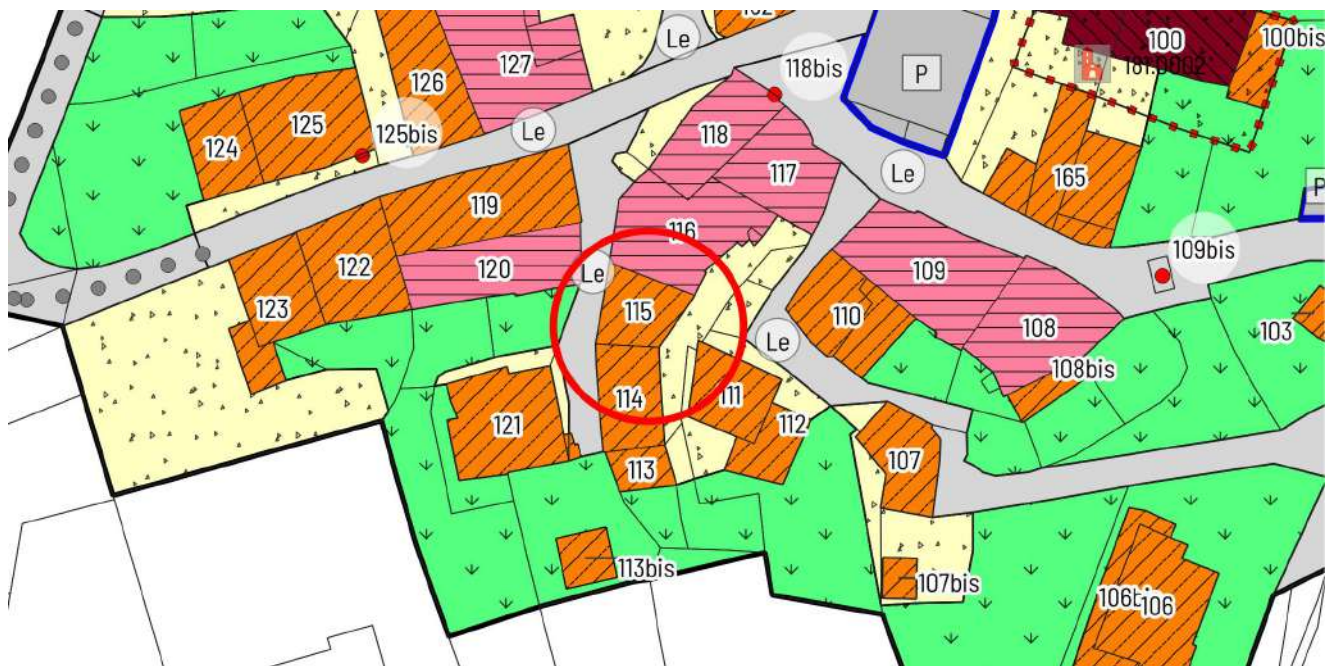


1	Tipologia funzionale edificio prevalentemente residenziale edificio produttivo edificio speciale stalle	<input type="checkbox"/> A <input type="checkbox"/> B <input type="checkbox"/> C <input type="checkbox"/> D	baite malghe edicola votiva deposito	<input type="checkbox"/> E <input type="checkbox"/> F <input type="checkbox"/> G <input type="checkbox"/> H												
2	Epoca di costruzione	anteriore al 1860 tra il 1860 e il 1939 posteriore al 1939		<input type="checkbox"/> 8 <input type="checkbox"/> 6 <input type="checkbox"/> 4												
3	Tipologia architettonica storica	alta definizione media definizione bassa definizione nessuna definizione		<input type="checkbox"/> 8 <input type="checkbox"/> 6 <input checked="" type="checkbox"/> 4 <input type="checkbox"/> 0												
4	Permanenza dei caratteri formali tradizionali	volumetrici originali costruttivo complementari decorativi	<table border="1"> <tr><td>2</td><td>1</td><td><u>0</u></td></tr> <tr><td>2</td><td>1</td><td><u>0</u></td></tr> <tr><td>2</td><td>1</td><td><u>0</u></td></tr> <tr><td>2</td><td>1</td><td><u>0</u></td></tr> </table>	2	1	<u>0</u>	2	1	<u>0</u>	2	1	<u>0</u>	2	1	<u>0</u>	TOTALE <input type="text" value="12"/>
2	1	<u>0</u>														
2	1	<u>0</u>														
2	1	<u>0</u>														
2	1	<u>0</u>														
5	Degrado	nullo medio elevato	<input checked="" type="checkbox"/> X <input type="checkbox"/> <input type="checkbox"/>													
6	Grado di utilizzo	utilizzato sotto utilizzato in stato di abbandono	<input checked="" type="checkbox"/> X <input type="checkbox"/> <input type="checkbox"/>													
7	Spazi di pertinenza	alta qualità media qualità bassa qualità	<input type="checkbox"/> <input checked="" type="checkbox"/> X <input type="checkbox"/>													
8	Vincoli legislativi:															
9	Categoria di intervento prevista dal piano precedente: RISTRUTTURAZIONE															
10	Colore facciata: assente al naturale															
11	Note:															
	PROGETTO															
12	Categoria di intervento prevista: "R3" RISTRUTTURAZIONE EDILIZIA															
13	Trattasi di fronte edilizio continuo con la scheda 114 e 115, prospiciente lo spazio pubblico o privato ed ineditato. Per il suo pregio urbanistico di collocazione, concorre a determinare ambienti urbani particolarmente significativo. Indipendentemente da quanto prescritto al punto 12, sul fronte sono ammessi unicamente gli interventi di manutenzione ordinaria e straordinaria, di restauro o di ripristino. In particolare per la presente unità, soggetta a ristrutturazione, ma con fronte vincolato, l'intervento proposto, sul fronte, dovrà essere teso ad intonarlo il più possibile con le unità edilizie adiacenti, rispettandone dimensioni o proporzioni, e/o i ritmi compositivi delle forature. L'unità minima di riferimento del progetto, deve essere l'intero insieme delle fronti delle unità edilizie richiamate.															
14	Categoria di intervento per gli spazi di pertinenza : "R3" RISTRUTTURAZIONE EDILIZIA															
15	Colore: libero nella mappa cromatica di piano monocromatico															



SCALA 1:1000

CARTOGRAFIA DEL PRG.



PIANO REGOLATORE GENERALE INSEDIAMENTI STORICI

SCHEDA DI RILEVAZIONE DEGLI INSEDIAMENTI STORICI

NUMERO DI SCHEDA NUOVA SCHEDA 116			
COMUNITA' DI VALLE	VAL DI NON	N. DI PARTICELLA ED.	96
COMUNE AMMINISTRATIVO	SPORMINORE	UNITA' EDILIZIA	
COMUNE CATASTALE	SPORMINORE	DATA RILIEVO	7/8/2013
INDIRIZZO/ LOCALITA'	SPORMINORE	RILEVATORE	GOSTUDIO
FOTOGRAFIA STORICA:	ANNO 1994	NICOLE GIOVANNINI STEFANO VISINTAINER	

DOCUMENTAZIONE FOTOGRAFICA

ANNO 1994



ANNO 2013



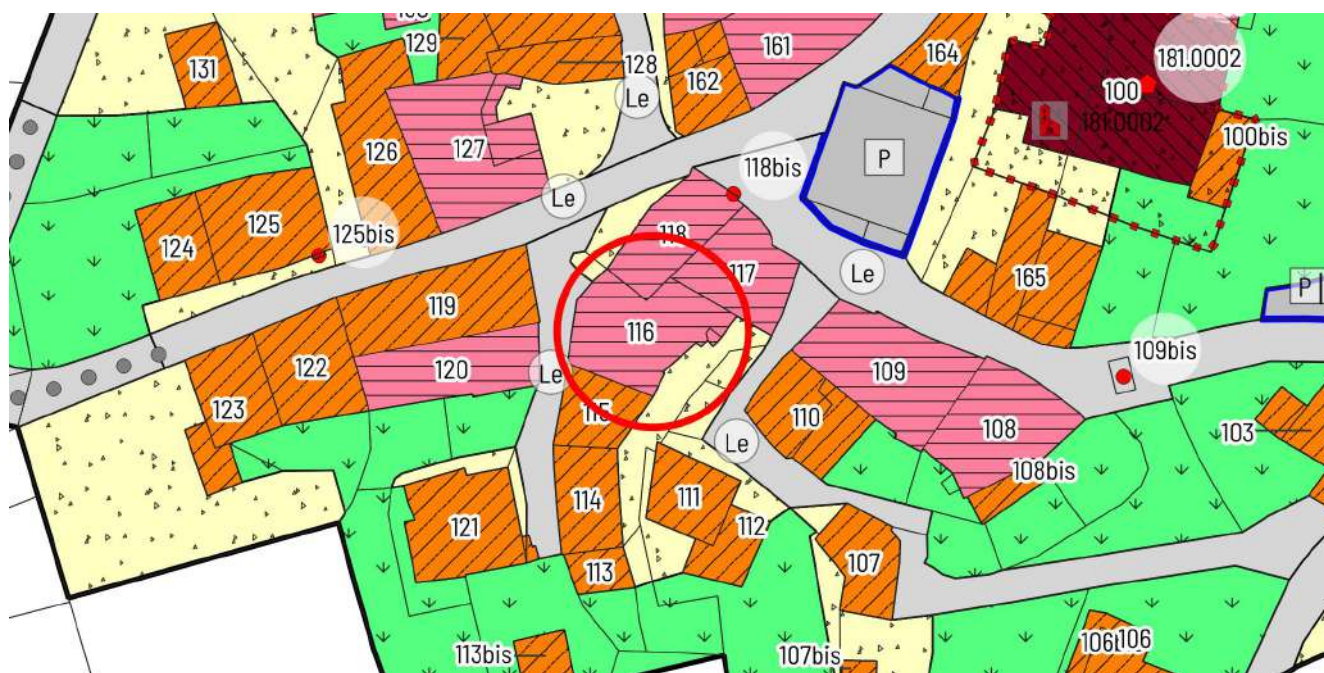


1	Tipologia funzionale edificio prevalentemente residenziale edificio produttivo edificio speciale stalle	<div style="border: 1px solid black; display: inline-block; padding: 2px;">A</div> <div style="border: 1px solid black; display: inline-block; padding: 2px;">B</div> <div style="border: 1px solid black; display: inline-block; padding: 2px;">C</div> <div style="border: 1px solid black; display: inline-block; padding: 2px;">D</div>	baite malghe edicola votiva deposito	<div style="border: 1px solid black; display: inline-block; padding: 2px;">E</div> <div style="border: 1px solid black; display: inline-block; padding: 2px;">F</div> <div style="border: 1px solid black; display: inline-block; padding: 2px;">G</div> <div style="border: 1px solid black; display: inline-block; padding: 2px;">H</div>												
2	Epoca di costruzione	anteriore al 1860 tra il 1860 e il 1939 posteriore al 1939		<div style="border: 1px solid black; display: inline-block; padding: 2px;">8</div> <div style="border: 1px solid black; display: inline-block; padding: 2px;">6</div> <div style="border: 1px solid black; display: inline-block; padding: 2px;">4</div>												
3	Tipologia architettonica storica	alta definizione media definizione bassa definizione nessuna definizione		<div style="border: 1px solid black; display: inline-block; padding: 2px;">8</div> <div style="border: 1px solid black; display: inline-block; padding: 2px;">6</div> <div style="border: 1px solid black; display: inline-block; padding: 2px;">4</div> <div style="border: 1px solid black; display: inline-block; padding: 2px;">0</div>												
4	Permanenza dei caratteri formali tradizionali	volumetrici originali costruttivo complementari decorativi		<table border="1" style="display: inline-table; border-collapse: collapse;"> <tr><td>2</td><td>1</td><td>0</td></tr> <tr><td>2</td><td>1</td><td>0</td></tr> <tr><td>2</td><td>1</td><td>0</td></tr> <tr><td>2</td><td>1</td><td>0</td></tr> </table>	2	1	0	2	1	0	2	1	0	2	1	0
2	1	0														
2	1	0														
2	1	0														
2	1	0														
TOTALE				<div style="border: 1px solid black; display: inline-block; padding: 2px;">15</div>												
5	Degrado	nullo medio elevato		<div style="border: 1px solid black; display: inline-block; padding: 2px;">X</div> <div style="border: 1px solid black; display: inline-block; padding: 2px;"></div> <div style="border: 1px solid black; display: inline-block; padding: 2px;"></div>												
6	Grado di utilizzo	utilizzato sotto-utilizzato in stato di abbandono		<div style="border: 1px solid black; display: inline-block; padding: 2px;">X</div> <div style="border: 1px solid black; display: inline-block; padding: 2px;"></div> <div style="border: 1px solid black; display: inline-block; padding: 2px;"></div>												
7	Spazi di pertinenza	alta qualità media qualità bassa qualità		<div style="border: 1px solid black; display: inline-block; padding: 2px;"></div> <div style="border: 1px solid black; display: inline-block; padding: 2px;">X</div> <div style="border: 1px solid black; display: inline-block; padding: 2px;"></div>												
8	Vincoli legislativi:															
9	Categoria di intervento prevista dal piano precedente: RISANAMENTO															
10	Colore facciata: assente al naturale															
11	Note:															
	PROGETTO															
12	Categoria di intervento prevista: "R2" RISANAMENTO CONSERVATIVO															
13	Vincoli particolari tipi di vincolo: oggetto di vincolo :															
14	Categoria di intervento per gli spazi di pertinenza : "R2" RISANAMENTO CONSERVATIVO															
15	Colore: libero nella mappa cromatica di piano: monocromatico															



SCALA 1.1000

CARTOGRAFIA DEL PRG.



PIANO REGOLATORE GENERALE INSEDIAMENTI STORICI

SCHEDA DI RILEVAZIONE DEGLI INSEDIAMENTI STORICI

NUMERO DI SCHEDA NUOVA SCHEDA 117			
COMUNITA' DI VALLE	VAL DI NON	N. DI PARTICELLA ED.	97
COMUNE AMMINISTRATIVO	SPORMINORE	UNITA' EDILIZIA	
COMUNE CATASTALE	SPORMINORE	DATA RILIEVO	7/8/2013
INDIRIZZO/ LOCALITA'	SPORMINORE	RILEVATORE	GOSTUDIO
FOTOGRAFIA STORICA:	ANNO 1994	NICOLE GIOVANNINI STEFANO VISINTAINER	

DOCUMENTAZIONE FOTOGRAFICA

ANNO 1994



ANNO 2013



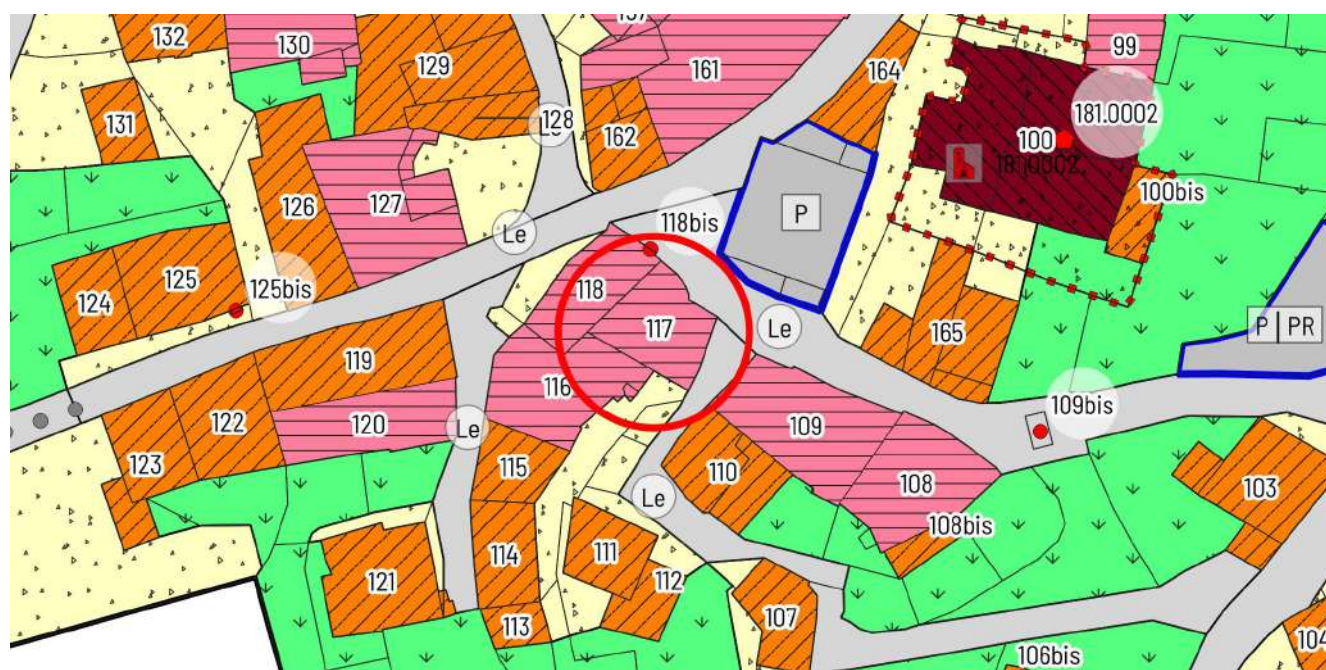


1	Tipologia funzionale edificio prevalentemente residenziale edificio produttivo edificio speciale stalle	A B C D	baite malghe edicola votiva deposito	E F G H
2	Epoca di costruzione	anteriore al 1860 tra il 1860 e il 1939 posteriore al 1939		8 6 4
3	Tipologia architettonica storica	alta definizione media definizione bassa definizione nessuna definizione		8 6 4 0
4	Permanenza dei caratteri formali tradizionali	volumetrici originali costruttivi complementari decorativi		2 1 0 2 1 0 2 1 0 2 1 0
TOTALE				16
5	Degrado	nullo medio elevato		 <u>x</u>
6	Grado di utilizzo	utilizzato sotto-utilizzato in stato di abbandono		 <u>x</u>
7	Spazi di pertinenza	alta qualità media qualità bassa qualità		 <u>x</u>
8	Vincoli legislativi:			
9	Categoria di intervento prevista dal piano precedente: RISANAMENTO			
10	Colore facciata: assente al naturale			
11	Note:			
PROGETTO				
12	Categoria di intervento prevista: "R2" RISANAMENTO CONSERVATIVO			
13	Vincoli particolari tipi di vincolo: oggetti di vincolo :			
14	Categoria di intervento per gli spazi di pertinenza : "R2" RISANAMENTO CONSERVATIVO			
15	Colore: restauro delintonaco originale: al naturale.			



SCALA 1.1000

CARTOGRAFIA DEL PRG.



PIANO REGOLATORE GENERALE INSEDIAMENTI STORICI

SCHEDA DI RILEVAZIONE DEGLI INSEDIAMENTI STORICI

NUMERO DI SCHEDA NUOVA SCHEDA 118		
COMUNITA' DI VALLE	VAL DI NON	N. DI PARTICELLA ED. 96
COMUNE AMMINISTRATIVO	SPORMINORE	UNITA' EDILIZIA
COMUNE CATASTALE	SPORMINORE	DATA RILIEVO 7/8/2013
INDIRIZZO/ LOCALITA'	SPORMINORE	RILEVATORE GO STUDIO
FOTOGRAFIA STORICA:	ANNO 1994	NICOLE GIOVANNINI STEFANO VISINTAINER

DOCUMENTAZIONE FOTOGRAFICA

ANNO 1994

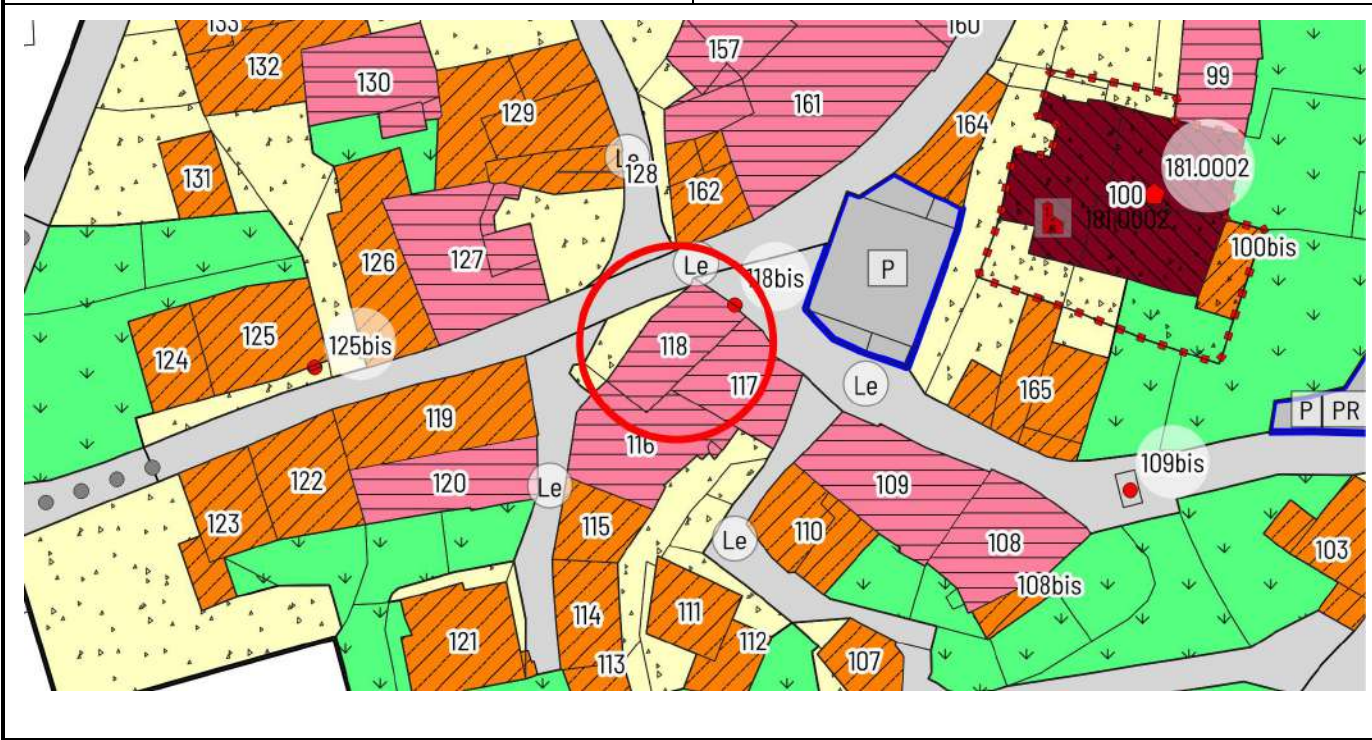
ANNO 2013



1	Tipologia funzionale edificio prevalentemente residenziale edificio produttivo edificio speciale stalle	<div>A</div> <div>B</div> <div>C</div> <div>D</div>	baite malghe edicola votiva deposito	<div>E</div> <div>F</div> <div>G</div> <div>H</div>												
2	Epoca di costruzione	anteriore al 1860 tra il 1860 e il 1939 posteriore al 1939		<div>8</div> <div>6</div> <div>4</div>												
3	Tipologia architettonica storica	alta definizione media definizione bassa definizione nessuna definizione		<div>8</div> <div>6</div> <div>4</div> <div>0</div>												
4	Permanenza dei caratteri formali tradizionali	volumetrici originali costruttivo complementari decorativi		<table border="1"> <tr><td>2</td><td>1</td><td>0</td></tr> <tr><td>2</td><td>1</td><td>0</td></tr> <tr><td>2</td><td>1</td><td>0</td></tr> <tr><td>2</td><td>1</td><td>0</td></tr> </table>	2	1	0	2	1	0	2	1	0	2	1	0
2	1	0														
2	1	0														
2	1	0														
2	1	0														
TOTALE				16												
5	Degrado	nullo medio elevato		<div></div> <div>X</div> <div></div>												
6	Grado di utilizzo	utilizzato sotto-utilizzato in stato di abbandono		<div>X</div> <div></div> <div></div>												
7	Spazi di pertinenza	alta qualità media qualità bassa qualità		<div></div> <div></div> <div>X</div>												
8	Vincoli legislativi:															
9	Categoria di intervento prevista dal piano precedente: RISANAMENTO															
10	Colore facciata: bianca															
11	Note:															
	PROGETTO															
12	Categoria di intervento prevista: "R2" RISANAMENTO CONSERVATIVO															
13	Vincoli particolari tipi di vincolo: oggetto di vincolo :															
14	Categoria di intervento per gli spazi di pertinenza : "R2" RISANAMENTO CONSERVATIVO															
15	Colore: nella mappa cromatica del bianco: monocromatico															

SCALA1.1000

CARTOGRAFIA DEL P.R.G.



PIANO REGOLATORE GENERALE INSEDIAMENTI STORICI

SCHEDA DI RILEVAZIONE DEGLI INSEDIAMENTI STORICI

NUMERO DI SCHEDA NUOVA SCHEDA 118 BIS			
COMUNITA' DI VALLE	VAL DI NON	N. DI PARTICELLA ED.	96
COMUNE AMMINISTRATIVO	SPORMINORE	UNITA' EDILIZIA	
COMUNE CATASTALE	SPORMINORE	DATA RILIEVO	7/8/2013
INDIRIZZO/ LOCALITA'	SPORMINORE	RILEVATORE	GOSTUDIO
FOTOGRAFIA STORICA:	ANNO 1994	NICOLE GIOVANNINI STEFANO VISINTAINER	

DOCUMENTAZIONE FOTOGRAFICA

ANNO 1994



ANNO 2013





1	Tipologia funzionale edificio prevalentemente residenziale edificio produttivo edificio speciale stalle	<div>A</div> <div>B</div> <div>C</div> <div>D</div>	baite malghe edicola votiva affresco	<div>E</div> <div>F</div> <div>G</div> <div>H</div>												
2	Epoca di costruzione	anteriore al 1860 tra il 1860 e il 1939 posteriore al 1939		<div>8</div> <div>6</div> <div>4</div>												
3	Tipologia architettonica storica	alta definizione media definizione bassa definizione nessuna definizione		<div>8</div> <div>6</div> <div>4</div> <div>0</div>												
4	Permanenza dei caratteri formali tradizionali	volumetrici originali costruttivo complementari decorativi		<table border="1"> <tr><td>2</td><td>1</td><td>0</td></tr> <tr><td>2</td><td>1</td><td>0</td></tr> <tr><td>2</td><td>1</td><td>0</td></tr> <tr><td>2</td><td>1</td><td>0</td></tr> </table>	2	1	0	2	1	0	2	1	0	2	1	0
2	1	0														
2	1	0														
2	1	0														
2	1	0														
TOTALE				16												
5	Degrado	nullo medio elevato		<div></div> <div>X</div> <div></div>												
6	Grado di utilizzo	utilizzato sotto-utilizzato in stato di abbandono		<div>X</div> <div></div> <div></div>												
7	Spazi di pertinenza	alta qualità media qualità bassa qualità		<div></div> <div></div> <div>X</div>												
8	Vincoli legislativi:															
9	Categoria di intervento prevista dal piano precedente: RISANAMENTO															
10	Colore facciata: /															
11	Note:															
	PROGETTO															
12	Categoria di intervento prevista: "R1" RESTAURO															
13	Vincoli particolari tipi di vincolo: oggetto di vincolo:															
14	Categoria di intervento per gli spazi di pertinenza: "R1" RESTAURO															
15	Colore: /															

PIANO REGOLATORE GENERALE INSEDIAMENTI STORICI

SCHEDADI RILEVAZIONE DEGLI INSEDIAMENTI STORICI

NUMERO DI SCHEDA NUOVA SCHEDA 119		
COMUNITA' DI VALLE	VALDI NON	N. DI PARTICELLA ED. 77
COMUNE AMMINISTRATIVO	SPORMINORE	UNITA' EDILIZIA
COMUNE CATASTALE	SPORMINORE	DATA RILIEVO 7/8/2013
INDIRIZZO / LOCALITÀ	SPORMINORE	RILEVATORE GOSTUDIO
FOTOGRAFIA STORICA :	ANNO1994	NICOLEGIOVANNINI STEFANOVISINTAINER

DOCUMENTAZIONE FOTOGRAFICA

ANNO 1994




ANNO 2013



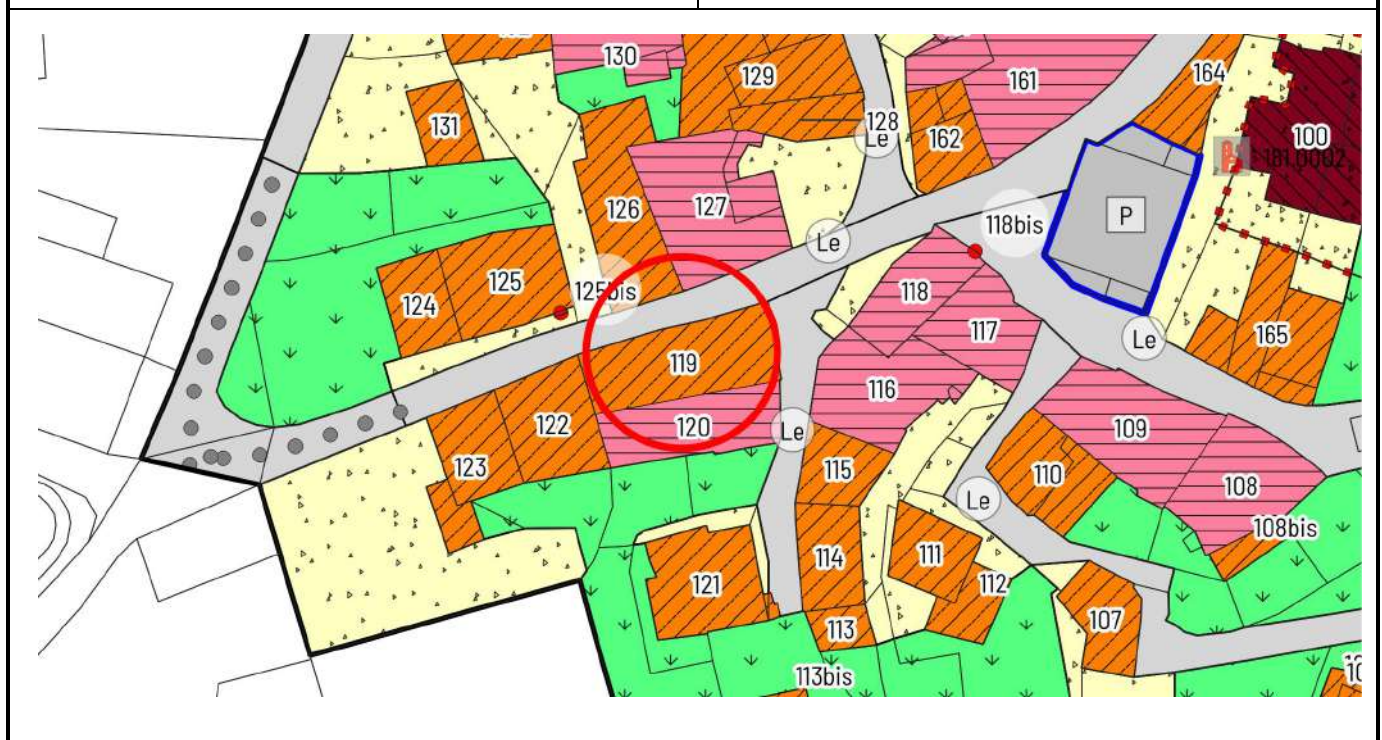


1	Tipologia funzionale edificio prevalentemente residenziale edificio produttivo edificio speciale stalle	<table border="1"> <tr><td>A</td></tr> <tr><td>B</td></tr> <tr><td>C</td></tr> <tr><td>D</td></tr> </table>	A	B	C	D	baite malghe edicola votiva deposito	<table border="1"> <tr><td>E</td></tr> <tr><td>F</td></tr> <tr><td>G</td></tr> <tr><td>H</td></tr> </table>	E	F	G	H					
A																	
B																	
C																	
D																	
E																	
F																	
G																	
H																	
2	Epoca di costruzione	anteriore al 1860 tra il 1860 e il 1939 posteriore al 1939		<table border="1"> <tr><td>8</td></tr> <tr><td>6</td></tr> <tr><td>4</td></tr> </table>	8	6	4										
8																	
6																	
4																	
3	Tipologia architettonica storica	alta definizione media definizione bassa definizione nessuna definizione		<table border="1"> <tr><td>8</td></tr> <tr><td>6</td></tr> <tr><td>4</td></tr> <tr><td>0</td></tr> </table>	8	6	4	0									
8																	
6																	
4																	
0																	
4	Permanenza dei caratteri formali tradizionali	volumetrici originali costruttivo complementari decorativi	<table border="1"> <tr><td>2</td><td>1</td><td>0</td></tr> <tr><td>2</td><td>1</td><td>0</td></tr> <tr><td>2</td><td>1</td><td>0</td></tr> <tr><td>2</td><td>1</td><td>0</td></tr> </table>	2	1	0	2	1	0	2	1	0	2	1	0	<table border="1"> <tr><td>13</td></tr> </table>	13
2	1	0															
2	1	0															
2	1	0															
2	1	0															
13																	
5	Degrado	nullo medio elevato	<table border="1"> <tr><td>X</td></tr> <tr><td></td></tr> <tr><td></td></tr> </table>		X												
X																	
6	Grado di utilizzo	utilizzato sotto utilizzato in stato di abbandono	<table border="1"> <tr><td>X</td></tr> <tr><td></td></tr> <tr><td></td></tr> </table>		X												
X																	
7	Spazi di pertinenza	alta qualità media qualità bassa qualità	<table border="1"> <tr><td></td></tr> <tr><td></td></tr> <tr><td>X</td></tr> </table>				X										
X																	
8	Vincoli legislativi:																
9	Categoria di intervento prevista dal piano precedente: "R3" RISTRUTTURAZIONE																
10	Colore facciata: assente al naturale																
11	Note:																
	PROGETTO																
12	Categoria di intervento prevista: "R3" RISTRUTTURAZIONE EDILIZIA																
13	Vincoli particolari: Tipo di vincolo: siano mantenute in essere le murature perimetrali originali e conservata la sequenza della forometria esistente.																
14	Categoria di intervento per gli spazi di pertinenza : "R3" RISTRUTTURAZIONE EDILIZIA																
15	Colore: libero nella mappa cromatica di piano: monocromatico																



SCALA 1.1000

CARTOGRAFIA DEL PRG.



PIANO REGOLATORE GENERALE INSEDIAMENTI STORICI

SCHEDA DI RILEVAZIONE DEGLI INSEDIAMENTI STORICI

NUMERO DI SCHEDA NUOVA SCHEDA 120		
COMUNITA' DI VALLE	VAL DI NON	N. DI PARTICELLA ED. 77
COMUNE AMMINISTRATIVO	SPORMINORE	UNITA' EDILIZIA
COMUNE CATASTALE	SPORMINORE	DATA RILIEVO 7/8/2013
INDIRIZZO/ LOCALITA'	SPORMINORE	RILEVATORE GOSTUDIO
FOTOGRAFIA STORICA:	ANNO 1994	NICOLE GIOVANNINI STEFANO VISINTAINER

DOCUMENTAZIONE FOTOGRAFICA

ANNO 1994



ANNO 2013





1	Tipologia funzionale edificio prevalentemente residenziale edificio produttivo edificio speciale stalle	A B C D	baite malghe edicola votiva deposito	E F G H
2	Epoca di costruzione	anteriore al 1860 tra il 1860 e il 1939 posteriore al 1939		8 6 4
3	Tipologia architettonica storica	alta definizione media definizione bassa definizione nessuna definizione		8 6 4 0
4	Permanenza dei caratteri formali tradizionali	volumetrici originali costruttivo complementari decorativi		2 1 0 2 1 0 2 1 0 2 1 0
TOTALE				13
5	Degrado	nullo medio elevato		 X
6	Grado di utilizzo	utilizzato sotto-utilizzato in stato di abbandono		X
7	Spazi di pertinenza	alta qualità media qualità bassa qualità		 X
8	Vincoli legislativi:			
9	Categoria di intervento prevista dal piano precedente: RISANAMENTO			
10	Colore facciata: assente al naturale			
11	Note:			
	PROGETTO			
12	Categoria di intervento prevista: "R2" RISANAMENTO CONSERVATIVO			
13	Vincoli particolari tipi di vincolo: oggetto di vincolo :			
14	Categoria di intervento per gli spazi di pertinenza : "R2" RISANAMENTO CONSERVATIVO			
15	Colore: libero nella mappa cromatica di piano: monocromatico			



PIANO REGOLATORE GENERALE INSEDIAMENTI STORICI

SCHEDA DI RILEVAZIONE DEGLI INSEDIAMENTI STORICI

NUMERO DI SCHEDA NUOVA SCHEDA 121			
COMUNITA' DI VALLE	VALDINON	N. DI PARTICELLA ED.	90/2
COMUNE AMMINISTRATIVO	SPORMINORE	UNITA' EDILIZIA	
COMUNE CATASTALE	SPORMINORE	DATA RILIEVO	APRILE 2023
INDIRIZZO / LOCALITA'	SPORMINORE	RILEVATORE	ARCH. RUGGERO MUCCHI
FOTOGRAFIA STORICA:	ANNO 1994		

DOCUMENTAZIONE FOTOGRAFICA

ANNO 1994

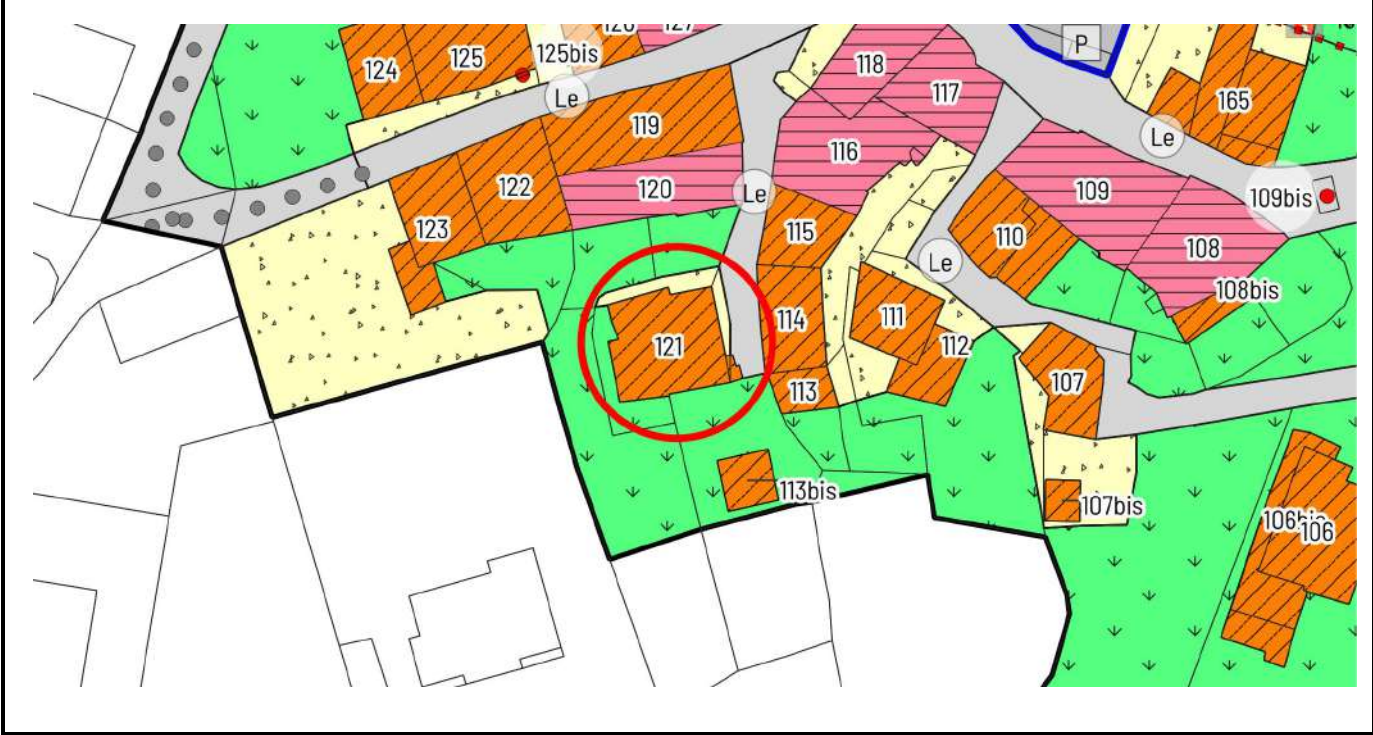


ANNO 2013





1	Tipologia funzionale edificio prevalentemente residenziale edificio produttivo edificio speciale stalle	A B C D	baite malghe edicola votiva deposito	E F G H
2	Epoca di costruzione	anteriore al 1860 tra il 1860 e il 1939 posteriore al 1939		8 6 4
3	Tipologia architettonica storica	alta definizione media definizione bassa definizione nessuna definizione		8 6 4 0
4	Permanenza dei caratteri formali tradizionali	volumetrici originali costruttivi complementari decorativi		2 1 0 2 1 0 2 1 0 2 1 0
TOTALE				13
5	Degrado	nullo medio elevato		 <u>X</u>
6	Grado di utilizzo	utilizzato sotto-utilizzato in stato di abbandono		<u>X</u>
7	Spazi di pertinenza	alta qualità media qualità bassa qualità		 <u>X</u>
8	Vincoli legislativi:			
9	Categoria di intervento prevista dal piano precedente: RISANAMENTO			
10	Colore facciata: assente al naturale			
11	Note:			
	PROGETTO			
12	Categoria di intervento prevista: "R3" RISTRUTTURAZIONE EDILIZIA			
13	Vincoli particolari tipi di vincolo: oggetto di vincolo :			
14	Categoria di intervento per gli spazi di pertinenza : "R3" RISTRUTTURAZIONE EDILIZIA			
15	Colore: libero nella mappa cromatica di piano: monocromatico			



PIANO REGOLATORE GENERALE INSEDIAMENTI STORICI

SCHEDA DI RILEVAZIONE DEGLI INSEDIAMENTI STORICI

NUMERO DI SCHEDA NUOVA SCHEDA 122		
COMUNITA' DI VALLE	VAL DI NON	N. DI PARTICELLA ED. 78
COMUNE AMMINISTRATIVO	SPORMINORE	UNITA' EDILIZIA
COMUNE CATASTALE	SPORMINORE	DATA RILIEVO 7/8/2013
INDIRIZZO/ LOCALITA'	SPORMINORE	RILEVATORE GOSTUDIO
FOTOGRAFIA STORICA:	ANNO 1994	NICOLE GIOVANNINI STEFANO VISINTAINER

DOCUMENTAZIONE FOTOGRAFICA

ANNO 1994

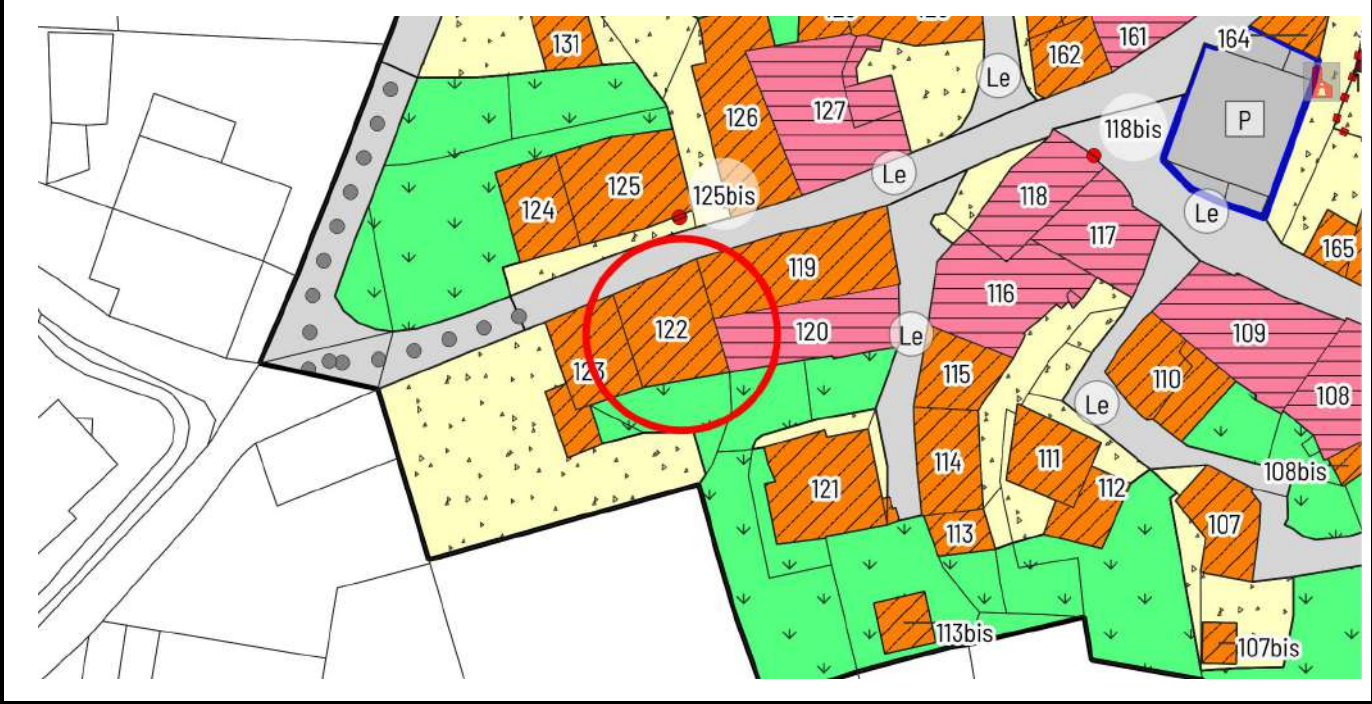


ANNO 2013





1	Tipologia funzionale edificio prevalentemente residenziale edificio produttivo edificio speciale stalle	A B C D	baite malghe edicola votiva deposito	E F G H
2	Epoca di costruzione	anteriore al 1860 tra il 1860 e il 1939 posteriore al 1939		8 6 4
3	Tipologia architettonica storica	alta definizione media definizione bassa definizione nessuna definizione		8 6 4 0
4	Permanenza dei caratteri formali tradizionali	volumetrici originali costruttivi complementari decorativi		2 1 0 2 1 0 2 1 0 2 1 0
TOTALE				13
5	Degrado	nullo medio elevato		 X
6	Grado di utilizzo	utilizzato sotto-utilizzato in stato di abbandono		X
7	Spazi di pertinenza	alta qualità media qualità bassa qualità		 X
8	Vincoli legislativi:			
9	Categoria di intervento prevista dal piano precedente: "R3" RISTRUTTURAZIONE			
10	Colore facciata: gialla			
11	Note:			
PROGETTO				
12	Categoria di intervento prevista: "R3" RISTRUTTURAZIONE EDILIZIA			
13	Vincoli particolari tipi di vincolo: oggetto di vincolo :			
14	Categoria di intervento per gli spazi di pertinenza : "R3" RISTRUTTURAZIONE EDILIZIA			
15	Colore: nella mappa cromatica del giallo: monocromatico			



PIANO REGOLATORE GENERALE INSEDIAMENTI STORICI

SCHEDADI RILEVAZIONE DEGLI INSEDIAMENTI STORICI

NUMERO DI SCHEDA NUOVA SCHEDA 123		
COMUNITA' DI VALLE	VALDI NON	N. DI PARTICELLA ED. 78
COMUNE AMMINISTRATIVO	SPORMINORE	UNITA' EDILIZIA
COMUNE CATASTALE	SPORMINORE	DATA RILIEVO 7/8/2013
INDIRIZZO / LOCALITÀ	SPORMINORE	RILEVATORE GOSTUDIO
FOTOGRAFIA STORICA :	ANNO1994	NICOLEGIOVANNINI STEFANOVISINTAINER

DOCUMENTAZIONE FOTOGRAFICA

ANNO 1994



ANNO 2013



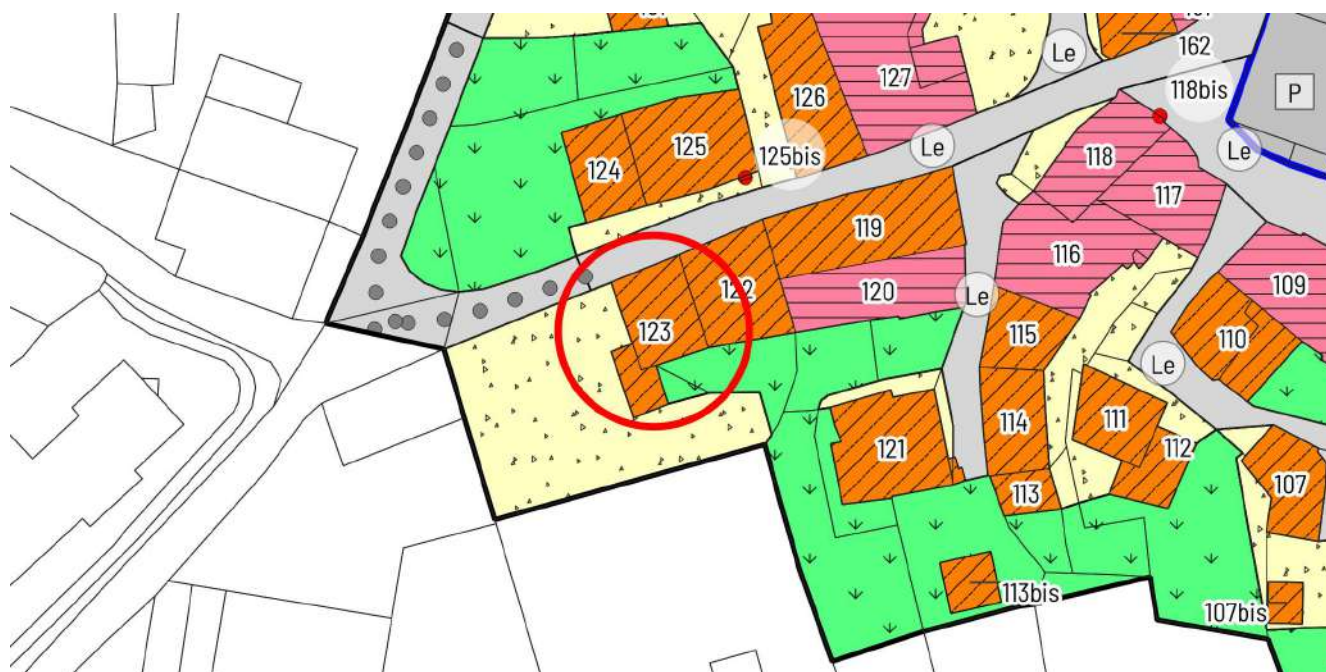


1	Tipologia funzionale edificio prevalentemente residenziale edificio produttivo edificio speciale stalle	<div style="border: 1px solid black; padding: 2px; display: inline-block;">A</div> <div style="border: 1px solid black; padding: 2px; display: inline-block;">B</div> <div style="border: 1px solid black; padding: 2px; display: inline-block;">C</div> <div style="border: 1px solid black; padding: 2px; display: inline-block;">D</div>	baite malghe edicola votiva deposito/garage	<div style="border: 1px solid black; padding: 2px; display: inline-block;">E</div> <div style="border: 1px solid black; padding: 2px; display: inline-block;">F</div> <div style="border: 1px solid black; padding: 2px; display: inline-block;">G</div> <div style="border: 1px solid black; padding: 2px; display: inline-block;">H</div>												
2	Epoca di costruzione	anteriore al 1860 tra il 1860 e il 1939 posteriore al 1939		<div style="border: 1px solid black; padding: 2px; display: inline-block;">8</div> <div style="border: 1px solid black; padding: 2px; display: inline-block;">6</div> <div style="border: 1px solid black; padding: 2px; display: inline-block;">4</div>												
3	Tipologia architettonica storica	alta definizione media definizione bassa definizione nessuna definizione		<div style="border: 1px solid black; padding: 2px; display: inline-block;">8</div> <div style="border: 1px solid black; padding: 2px; display: inline-block;">6</div> <div style="border: 1px solid black; padding: 2px; display: inline-block;">4</div> <div style="border: 1px solid black; padding: 2px; display: inline-block;">0</div>												
4	Permanenza dei caratteri formali tradizionali	volumetrici originali costruttivo complementari decorativi		<table border="1" style="border-collapse: collapse; text-align: center;"> <tr><td>2</td><td>1</td><td>0</td></tr> <tr><td>2</td><td>1</td><td>0</td></tr> <tr><td>2</td><td>1</td><td>0</td></tr> <tr><td>2</td><td>1</td><td>0</td></tr> </table>	2	1	0	2	1	0	2	1	0	2	1	0
2	1	0														
2	1	0														
2	1	0														
2	1	0														
		TOTALE		4												
5	Degrado	nullo medio elevato		<div style="border: 1px solid black; padding: 2px; display: inline-block;"></div> <div style="border: 1px solid black; padding: 2px; display: inline-block;">x</div> <div style="border: 1px solid black; padding: 2px; display: inline-block;"></div>												
6	Grado di utilizzo	utilizzato sotto-utilizzato in stato di abbandono		<div style="border: 1px solid black; padding: 2px; display: inline-block;">x</div> <div style="border: 1px solid black; padding: 2px; display: inline-block;"></div> <div style="border: 1px solid black; padding: 2px; display: inline-block;"></div>												
7	Spazi di pertinenza	alta qualità media qualità bassa qualità		<div style="border: 1px solid black; padding: 2px; display: inline-block;"></div> <div style="border: 1px solid black; padding: 2px; display: inline-block;"></div> <div style="border: 1px solid black; padding: 2px; display: inline-block;">x</div>												
8	Vincoli legislativi:															
9	Categoria di intervento prevista dal piano precedente : DEMOLIZIONE- RICOSTRUZIONE															
10	Colore facciata: giallo															
11	Note:															
PROGETTO																
12	Categoria di intervento prevista: "R3" RISTRUTTURAZIONE EDILIZIA															
13	Vincoli particolari: l'intervento è ammesso solo se finalizzato alla riqualificazione del contesto edificato, riconfigurando il manufatto nella ricerca di una efficace integrazione con l'edificio madre, utilizzando materiali e forme rispondenti alla tradizione locale ed applicando il Prontuario allegato al PRGIS.															
14	Categoria di intervento per gli spazi di pertinenza : "R3" RISTRUTTURAZIONE EDILIZIA															
15	Colore: libero nella mappa cromatica di piano: monocromatico															



SCALA 1.1000

CARTOGRAFA DEL PRG.



PIANO REGOLATORE GENERALE INSEDIAMENTI STORICI

SCHEDADI RILEVAZIONE DEGLI INSEDIAMENTI STORICI

NUMERO DI SCHEDA NUOVA SCHEDA 124		
COMUNITA' DI VALLE	VALDI NON	N. DI PARTICELLA ED. 162
COMUNE AMMINISTRATIVO	SPORMINORE	UNITA' EDILIZIA
COMUNE CATASTALE	SPORMINORE	DATA RILIEVO 7/8/2013
INDIRIZZO / LOCALITA'	SPORMINORE	RILEVATORE GOSTUDIO
FOTOGRAFIA STORICA :	ANNO1994	NICOLEGIOVANNINI STEFANOVISINTAINER

DOCUMENTAZIONE FOTOGRAFICA

ANNO 1994

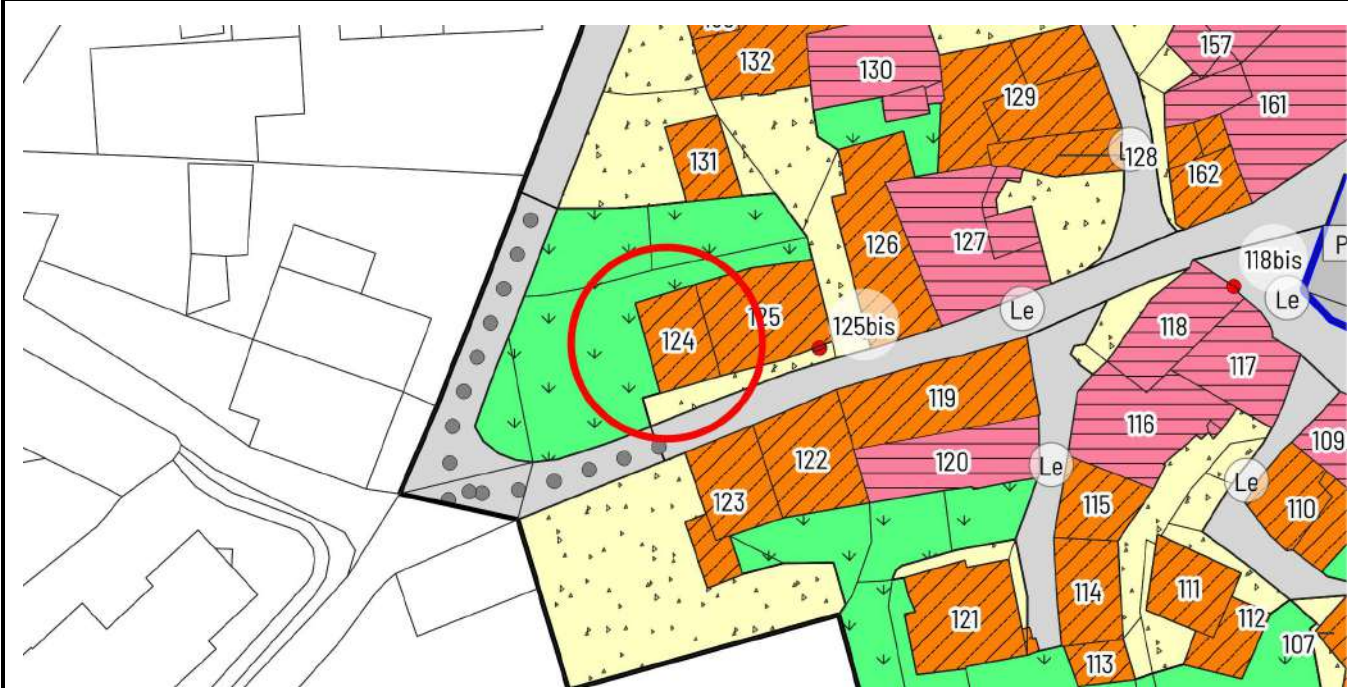


ANNO 2013





1	Tipologia funzionale edificio prevalentemente residenziale edificio produttivo edificio speciale stalle	<div style="display: flex; flex-direction: column; align-items: center;"> <div style="border: 1px solid black; padding: 2px;">A</div> <div style="border: 1px solid black; padding: 2px;">B</div> <div style="border: 1px solid black; padding: 2px;">C</div> <div style="border: 1px solid black; padding: 2px;">D</div> </div>	baite malghe edicola votiva deposito	<div style="display: flex; flex-direction: column; align-items: center;"> <div style="border: 1px solid black; padding: 2px;">E</div> <div style="border: 1px solid black; padding: 2px;">F</div> <div style="border: 1px solid black; padding: 2px;">G</div> <div style="border: 1px solid black; padding: 2px;">H</div> </div>												
2	Epoca di costruzione	anteriore al 1860 tra il 1860 e il 1939 posteriore al 1939		<div style="display: flex; flex-direction: column; align-items: center;"> <div style="border: 1px solid black; padding: 2px;">8</div> <div style="border: 1px solid black; padding: 2px;">6</div> <div style="border: 1px solid black; padding: 2px;">4</div> </div>												
3	Tipologia architettonica storica	alta definizione media definizione bassa definizione nessuna definizione		<div style="display: flex; flex-direction: column; align-items: center;"> <div style="border: 1px solid black; padding: 2px;">8</div> <div style="border: 1px solid black; padding: 2px;">6</div> <div style="border: 1px solid black; padding: 2px;">4</div> <div style="border: 1px solid black; padding: 2px;">0</div> </div>												
4	Permanenza dei caratteri formali tradizionali	volumetrici originali costruttivo complementari decorativi	<table border="1" style="border-collapse: collapse; text-align: center;"> <tr><td>2</td><td>1</td><td>0</td></tr> <tr><td>2</td><td>1</td><td>0</td></tr> <tr><td>2</td><td>1</td><td>0</td></tr> <tr><td>2</td><td>1</td><td>0</td></tr> </table>	2	1	0	2	1	0	2	1	0	2	1	0	<div style="display: flex; flex-direction: column; align-items: center;"> <div style="border: 1px solid black; padding: 2px;">8</div> </div>
2	1	0														
2	1	0														
2	1	0														
2	1	0														
5	Degrado	nullo medio elevato	<div style="display: flex; flex-direction: column; align-items: center;"> <div style="border: 1px solid black; padding: 2px;">x</div> </div>													
6	Grado di utilizzo	utilizzato sotto utilizzato in stato di abbandono	<div style="display: flex; flex-direction: column; align-items: center;"> <div style="border: 1px solid black; padding: 2px;">x</div> </div>													
7	Spazi di pertinenza	alta qualità media qualità bassa qualità	<div style="display: flex; flex-direction: column; align-items: center;"> <div style="border: 1px solid black; padding: 2px;">x</div> </div>													
8	Vincoli legislativi:															
9	Categoria di intervento prevista dal piano precedente : DEMOLIZIONE- RICOSTRUZIONE															
10	Colore facciata: assente al naturale															
11	Note:															
	PROGETTO															
12	Categoria di intervento prevista: "R3" RISTRUTTURAZIONE EDILIZIA															
13	Vincoli particolari: l'intervento è ammesso solo se finalizzato alla riqualificazione del contesto edificato, riconfigurando il manufatto nella ricerca di una efficace integrazione con l'edificio madre, utilizzando materiali e forme rispondenti alla tradizione locale ed applicando il Prontuario allegato al PRGIS.															
14	Categoria di intervento per gli spazi di pertinenza : "R3" RISTRUTTURAZIONE EDILIZIA															
15	Colore: libero nella mappa cromatica di piano: monocromatico															



PIANO REGOLATORE GENERALE INSEDIAMENTI STORICI

SCHEDADI RILEVAZIONE DEGLI INSEDIAMENTI STORICI

NUMERO DI SCHEDA NUOVA SCHEDA 125		
COMUNITA' DI VALLE	VALDI NON	N. DI PARTICELLA ED. 162
COMUNE AMMINISTRATIVO	SPORMINORE	UNITA' EDILIZIA
COMUNE CATASTALE	SPORMINORE	DATA RILIEVO 7/8/2013
INDIRIZZO / LOCALITÀ	SPORMINORE	RILEVATORE GOSTUDIO
FOTOGRAFIA STORICA :	ANNO 1994	NICOLEGIOVANNINI STEFANOVISINTAINER

DOCUMENTAZIONE FOTOGRAFICA

ANNO 1994

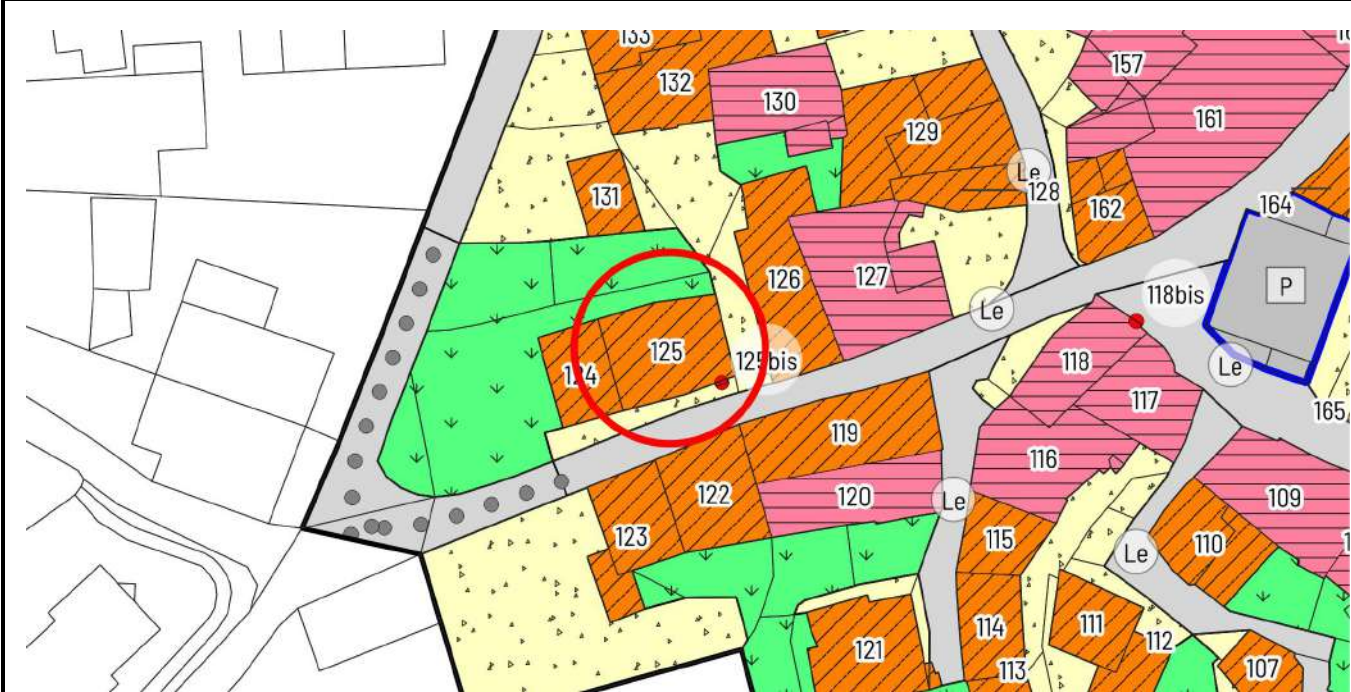


ANNO 2013





1	Tipologia funzionale edificio prevalentemente residenziale edificio produttivo edificio speciale stalle	<table border="1"> <tr><td>A</td></tr> <tr><td>B</td></tr> <tr><td>C</td></tr> <tr><td>D</td></tr> </table>	A	B	C	D	baite malghe edicola votiva deposito	<table border="1"> <tr><td>E</td></tr> <tr><td>F</td></tr> <tr><td>G</td></tr> <tr><td>H</td></tr> </table>	E	F	G	H					
A																	
B																	
C																	
D																	
E																	
F																	
G																	
H																	
2	Epoca di costruzione	anteriore al 1860 tra il 1860 e il 1939 posteriore al 1939		<table border="1"> <tr><td>8</td></tr> <tr><td>6</td></tr> <tr><td>4</td></tr> </table>	8	6	4										
8																	
6																	
4																	
3	Tipologia architettonica storica	alta definizione media definizione bassa definizione nessuna definizione		<table border="1"> <tr><td>8</td></tr> <tr><td>6</td></tr> <tr><td>4</td></tr> <tr><td>0</td></tr> </table>	8	6	4	0									
8																	
6																	
4																	
0																	
4	Permanenza dei caratteri formali tradizionali	volumetrici originali costruttivo complementari decorativi	<table border="1"> <tr><td>2</td><td>1</td><td>0</td></tr> <tr><td>2</td><td>1</td><td>0</td></tr> <tr><td>2</td><td>1</td><td>0</td></tr> <tr><td>2</td><td>1</td><td>0</td></tr> </table>	2	1	0	2	1	0	2	1	0	2	1	0	TOTALE <table border="1"> <tr><td>12</td></tr> </table>	12
2	1	0															
2	1	0															
2	1	0															
2	1	0															
12																	
5	Degrado	nullo medio elevato	<table border="1"> <tr><td></td></tr> <tr><td>X</td></tr> <tr><td></td></tr> </table>			X											
X																	
6	Grado di utilizzo	utilizzato sotto-utilizzato in stato di abbandono	<table border="1"> <tr><td>X</td></tr> <tr><td></td></tr> <tr><td></td></tr> </table>		X												
X																	
7	Spazi di pertinenza	alta qualità media qualità bassa qualità	<table border="1"> <tr><td></td></tr> <tr><td></td></tr> <tr><td>X</td></tr> </table>				X										
X																	
8	Vincoli legislativi:																
9	Categoria di intervento prevista dal piano precedente : DEMOLIZIONE- RICOSTRUZIONE																
10	Colore facciata: assente al naturale																
11	Note:																
	PROGETTO																
12	Categoria di intervento prevista: "R3" RISTRUTTURAZIONE EDILIZIA																
13	Vincoli particolari: tipi di vincolo: siano mantenute in essere le murature perimetrali originali e conservata la sequenza della forometria esistente.																
14	Categoria di intervento per gli spazi di pertinenza : "R3" RISTRUTTURAZIONE EDILIZIA																
15	Colore: libero nella mappa cromatica di piano: monocromatico																



PIANO REGOLATORE GENERALE INSEDIAMENTI STORICI

SCHEDA DI RILEVAZIONE DEGLI INSEDIAMENTI STORICI

NUMERO DI SCHEDA NUOVA SCHEDA 125 BIS		
COMUNITA' DI VALLE	VAL DI NON	N. DI PARTICELLA ED. 162
COMUNE AMMINISTRATIVO	SPORMINORE	UNITA' EDILIZIA
COMUNE CATASTALE	SPORMINORE	DATA RILIEVO 7/8/2013
INDIRIZZO/ LOCALITA'	SPORMINORE	RILEVATORE GOSTUDIO
FOTOGRAFIA STORICA:	ANNO 1994	NICOLE GIOVANNINI STEFANO VISINTAINER

DOCUMENTAZIONE FOTOGRAFICA

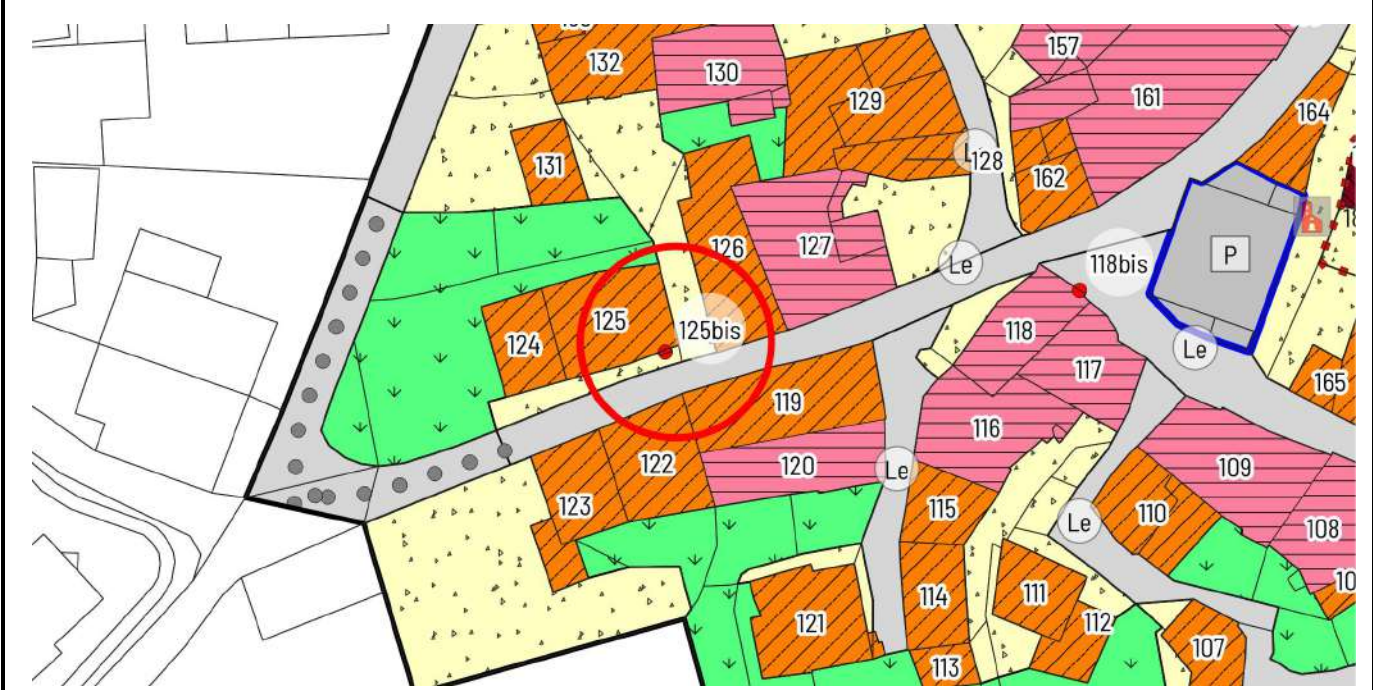
ANNO 1994 : NON CLASSIFICATA

ANNO 2013





1	Tipologia funzionale edificio prevalentemente residenziale edificio produttivo edificio speciale stalle	A B C D	baite malghe edicola votiva deposito	E F <u>G</u> H
2	Epoca di costruzione	anteriore al 1860 tra il 1860 e il 1939 posteriore al 1939		8 <u>6</u> 4
3	Tipologia architettonica storica	alta definizione media definizione bassa definizione nessuna definizione		8 6 <u>4</u> 0
4	Permanenza dei caratteri formali tradizionali	volumetrici originali costruttivo complementari decorativi		2 1 <u>0</u> 2 1 <u>0</u> 2 1 <u>0</u> 2 1 <u>0</u>
			TOTALE	<u>10</u>
5	Degrado	nullo medio elevato		<u>X</u>
6	Grado di utilizzo	utilizzato sotto-utilizzato in stato di abbandono		<u>X</u>
7	Spazi di pertinenza	alta qualità media qualità bassa qualità		 <u>X</u>
8	Vincoli legislativi:			
9	Categoria di intervento prevista dal piano precedente :	NON CLASSIFICATA		
10	Colore facciata: /			
11	Note: edicola votiva			
	PROGETTO			
12	Categoria di intervento prevista: "R2"	RISANAMENTO CONSERVATIVO		
13	Vincoli particolari	tipi di vincolo: oggetto di vincolo :		
14	Categoria di intervento per gli spazi di pertinenza :	"R2" RISANAMENTO CONSERVATIVO		
15	Colore: /			



PIANO REGOLATORE GENERALE INSEDIAMENTI STORICI

SCHEDADI RILEVAZIONE DEGLI INSEDIAMENTI STORICI

NUMERO DI SCHEDA NUOVA SCHEDA 126			
COMUNITA' DI VALLE	VALDI NON	N. DI PARTICELLA ED.	65
COMUNE AMMINISTRATIVO	SPORMINORE	UNITA' EDILIZIA	
COMUNE CATASTALE	SPORMINORE	DATA RILIEVO	7/8/2013
INDIRIZZO / LOCALITÀ	SPORMINORE	RILEVATORE	GOSTUDIO
FOTOGRAFIA STORICA :	ANNO1994	NICOLEGIOVANNINI STEFANOVISINTAINER	

DOCUMENTAZIONE FOTOGRAFICA

ANNO 1994




ANNO 2013



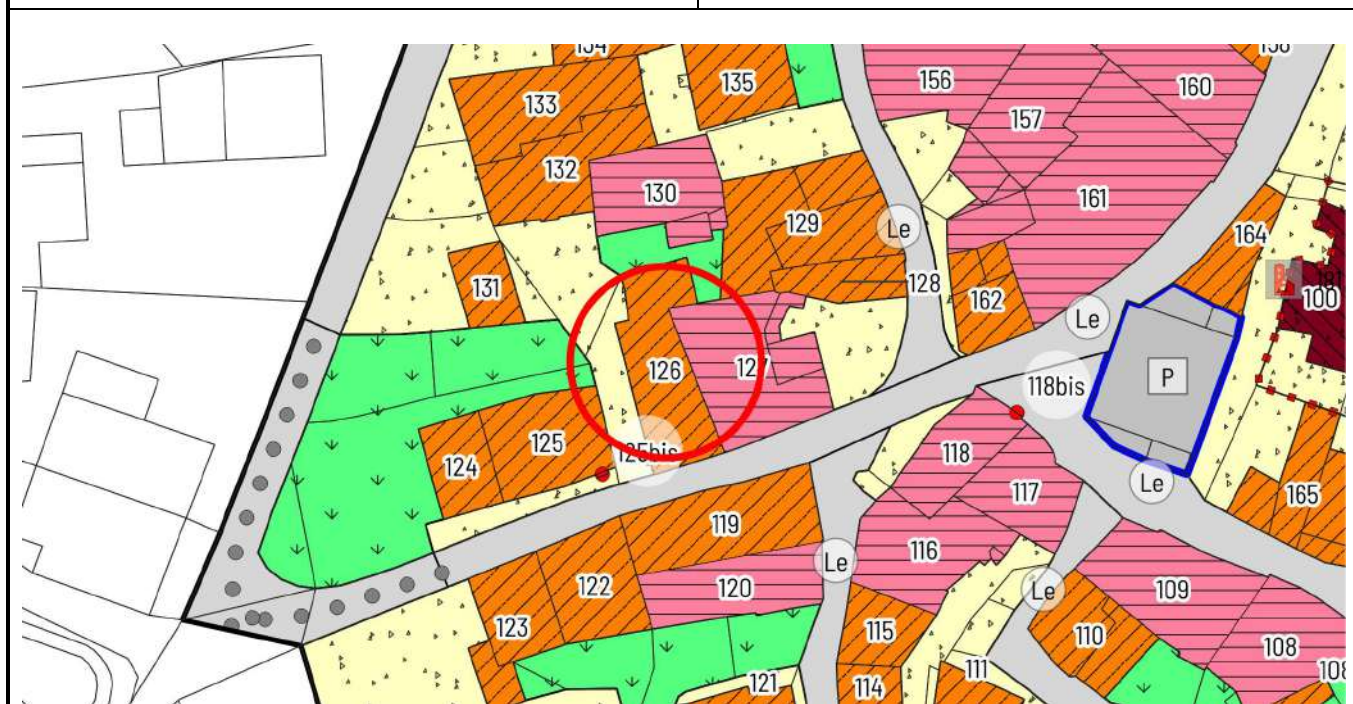


1	Tipologia funzionale edificio prevalentemente residenziale edificio produttivo edificio speciale stalle	<input type="checkbox"/> A <input type="checkbox"/> B <input type="checkbox"/> C <input type="checkbox"/> D	baite malghe edicola votiva deposito	<input type="checkbox"/> E <input type="checkbox"/> F <input type="checkbox"/> G <input type="checkbox"/> H												
2	Epoca di costruzione	anteriore al 1860 tra il 1860 e il 1939 posteriore al 1939		<input type="checkbox"/> 8 <input type="checkbox"/> 6 <input type="checkbox"/> 4												
3	Tipologia architettonica storica	alta definizione media definizione bassa definizione nessuna definizione		<input type="checkbox"/> 8 <input type="checkbox"/> 6 <input checked="" type="checkbox"/> 4 <input type="checkbox"/> 0												
4	Permanenza dei caratteri formali tradizionali	volumetrici originali costruttivo complementari decorativi		<table border="1"> <tr><td>2</td><td>1</td><td><u>0</u></td></tr> <tr><td>2</td><td>1</td><td><u>0</u></td></tr> <tr><td>2</td><td>1</td><td><u>0</u></td></tr> <tr><td>2</td><td>1</td><td><u>0</u></td></tr> </table>	2	1	<u>0</u>	2	1	<u>0</u>	2	1	<u>0</u>	2	1	<u>0</u>
2	1	<u>0</u>														
2	1	<u>0</u>														
2	1	<u>0</u>														
2	1	<u>0</u>														
		TOTALE		<input type="checkbox"/> 12												
5	Degrado	nullo medio elevato		<input checked="" type="checkbox"/> X <input type="checkbox"/> <input type="checkbox"/>												
6	Grado di utilizzo	utilizzato sotto-utilizzato in stato di abbandono		<input checked="" type="checkbox"/> X <input type="checkbox"/> <input type="checkbox"/>												
7	Spazi di pertinenza	alta qualità media qualità bassa qualità		<input type="checkbox"/> <input type="checkbox"/> <input checked="" type="checkbox"/> X												
8	Vincoli legislativi:															
9	Categoria di intervento prevista dal piano precedente : "R3" RISTRUTTURAZIONE															
10	Colore facciata: assente al naturale															
11	Note:															
	PROGETTO															
12	Categoria di intervento prevista: "R3" RISTRUTTURAZIONE EDILIZIA															
13	Vincoli particolari: Tipo di vincolo: siano mantenute in essere le murature perimetrali originali e conservata la sequenza della forometria esistente.															
14	Categoria di intervento per gli spazi di pertinenza : "R3" RISTRUTTURAZIONE EDILIZIA															
15	Colore: libero nella mappa cromatica di piano: monocromatico															



SCALA 1.1000

CARTOGRAFIA DEL PRG.



PIANO REGOLATORE GENERALE INSEDIAMENTI STORICI

SCHEDA DI RILEVAZIONE DEGLI INSEDIAMENTI STORICI

NUMERO DI SCHEDA NUOVA SCHEDA 127		
COMUNITA' DI VALLE	VAL DI NON	N. DI PARTICELLA ED. 66
COMUNE AMMINISTRATIVO	SPORMINORE	UNITA' EDILIZIA
COMUNE CATASTALE	SPORMINORE	DATA RILIEVO 7/8/2013
INDIRIZZO/ LOCALITA'	SPORMINORE	RILEVATORE GO STUDIO
FOTOGRAFIA STORICA:	ANNO 1994	NICOLE GIOVANNINI STEFANO VISINTAINER

DOCUMENTAZIONE FOTOGRAFICA

ANNO 1994

ANNO 2013

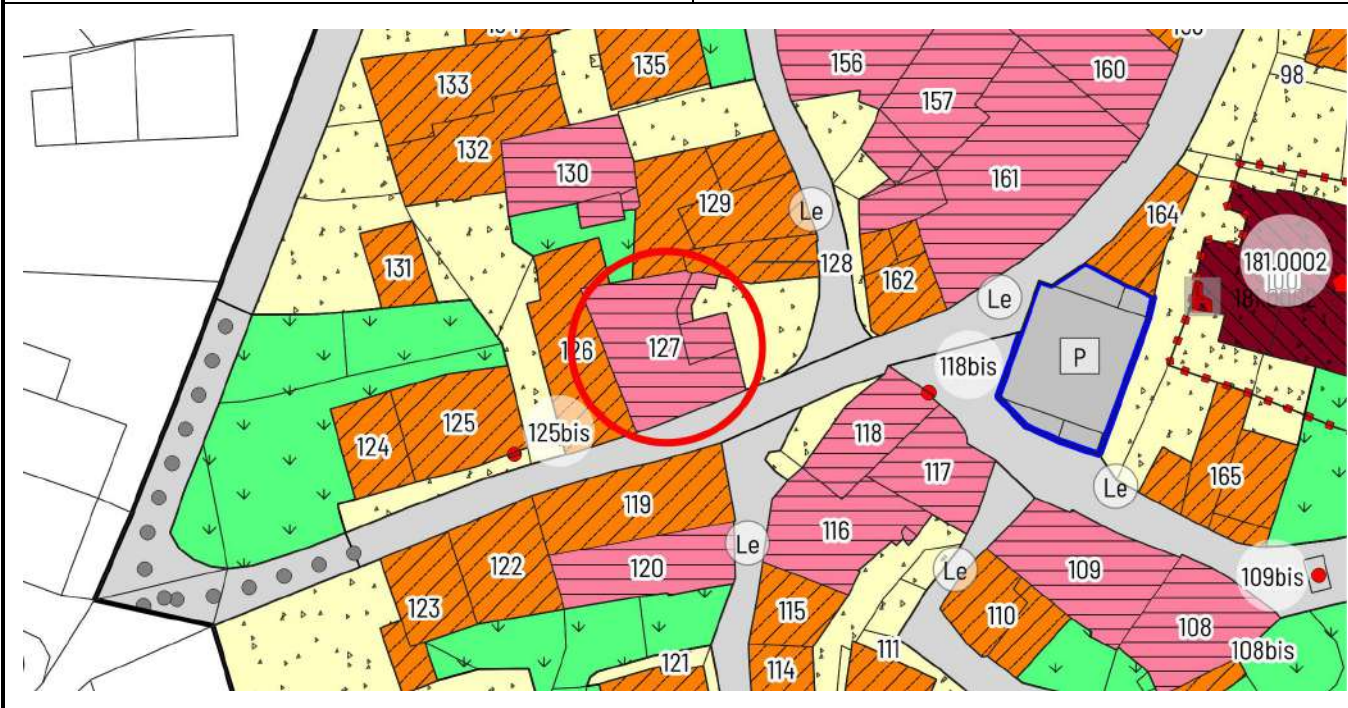




1	Tipologia funzionale edificio prevalentemente residenziale edificio produttivo edificio speciale stalle	A B C D	baite malghe edicola votiva deposito	E F G H
2	Epoca di costruzione	anteriore al 1860 tra il 1860 e il 1939 posteriore al 1939		8 6 4
3	Tipologia architettonica storica	alta definizione media definizione bassa definizione nessuna definizione		8 6 4 0
4	Permanenza dei caratteri formali tradizionali	volumetrici originali costruttivi complementari decorativi		2 1 0 2 1 0 2 1 0 2 1 0
			TOTALE	12
5	Degrado	nullo medio elevato		X
6	Grado di utilizzo	utilizzato sotto-utilizzato in stato di abbandono		X
7	Spazi di pertinenza	alta qualità media qualità bassa qualità		 X
8	Vincoli legislativi:			
9	Categoria di intervento prevista dal piano precedente :	RISANAMENTO		
10	Colore facciata:	bianca		
11	Note:			
	PROGETTO			
12	Categoria di intervento prevista:	“ R2 ” RISANAMENTO CONSERVATIVO		
13	Vincoli particolari	tipi di vincolo: oggetto di vincolo :		
14	Categoria di intervento per gli spazi di pertinenza :	“ R2 ” RISANAMENTO CONSERVATIVO		
15	Colore:	libera mappa cromatica del bianco: monocolore		

SCALA 1.1000

CARTOGRAFIA DEL P.R.G.



PIANO REGOLATORE GENERALE INSEDIAMENTI STORICI

SCHEDA DI RILEVAZIONE DEGLI INSEDIAMENTI STORICI

NUMERO DI SCHEDA NUOVA SCHEDA 128			
COMUNITA' DI VALLE	VAL DI NON	N. DI PARTICELLA ED.	63/3
COMUNE AMMINISTRATIVO	SPORMINORE	UNITA' EDILIZIA	
COMUNE CATASTALE	SPORMINORE	DATA RILIEVO	7/8/2013
INDIRIZZO/ LOCALITA'	SPORMINORE	RILEVATORE	GOSTUDIO
FOTOGRAFIA STORICA:	ANNO 1994	NICOLE GIOVANNINI STEFANO VISINTAINER	

DOCUMENTAZIONE FOTOGRAFICA

ANNO 1994



ANNO 2013



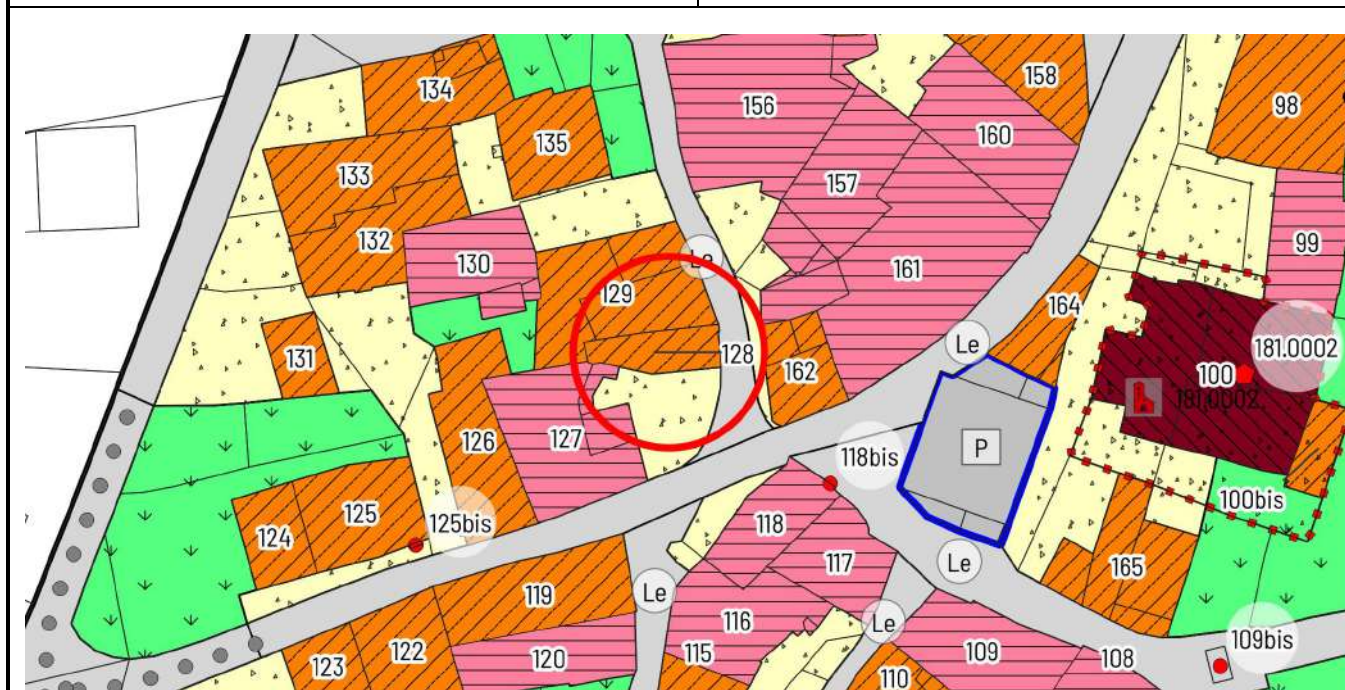


1	Tipologia funzionale edificio prevalentemente residenziale edificio produttivo edificio speciale stalle	A B C D	baite malghe edicola votiva terrazzo	E F G H
2	Epoca di costruzione	anteriore al 1860 tra il 1860 e il 1939 posteriore al 1939		8 <u>6</u> 4
3	Tipologia architettonica storica	alta definizione media definizione bassa definizione nessuna definizione		8 6 <u>4</u> 0
4	Permanenza dei caratteri formali tradizionali	volumetrici originali costruttivo complementari decorativi		2 <u>1</u> 0 2 <u>1</u> 0 2 <u>1</u> 0 2 <u>1</u> 0
TOTALE				<u>13</u>
5	Degrado	nullo medio elevato		X
6	Grado di utilizzo	utilizzato sotto-utilizzato in stato di abbandono		X
7	Spazi di pertinenza	alta qualità media qualità bassa qualità		 X
8	Vincoli legislativi:			
9	Categoria di intervento prevista dal piano precedente "R2" RISANAMENTO			
10	Colore facciata: Base gialla			
11	Note:			
PROGETTO				
12	Categoria di intervento prevista: "R3" RISTRUTTURAZIONE EDILIZIA			
13	Vincoli particolari tipi di vincolo: oggetti di vincolo :			
14	Categoria di intervento per gli spazi di pertinenza : "R3" RISTRUTTURAZIONE EDILIZIA			
15	Colore: libero nel rispetto piano colore: monocromatica			



SCALA 1.1000

CARTOGRAFIA DEL P.R.G.



PIANO REGOLATORE GENERALE INSEDIAMENTI STORICI

SCHEDA DI RILEVAZIONE DEGLI INSEDIAMENTI STORICI

NUMERO DI SCHEDA NUOVA SCHEDA 129		
COMUNITA' DI VALLE	VAL DI NON	N. DI PARTICELLA ED. 63/1-63/2- 63/3
COMUNE AMMINISTRATIVO	SPORMINORE	UNITA' EDILIZIA
COMUNE CATASTALE	SPORMINORE	DATA RILIEVO 7/8/2013
INDIRIZZO/ LOCALITA'	SPORMINORE	RILEVATORE GOSTUDIO
FOTOGRAFIA STORICA:	ANNO 1994	NICOLE GIOVANNINI STEFANO VISINTAINER

DOCUMENTAZIONE FOTOGRAFICA

ANNO 1994



ANNO 2013



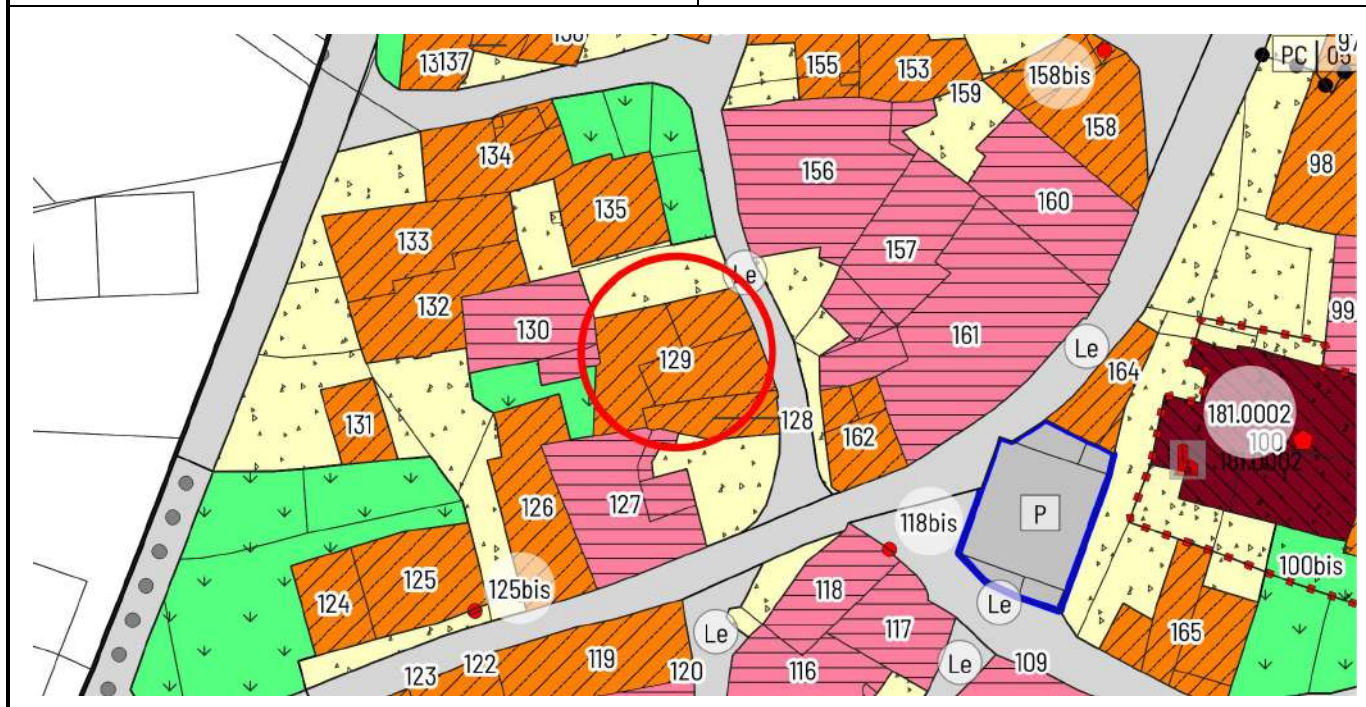


1	Tipologia funzionale edificio prevalentemente residenziale edificio produttivo edificio speciale stalle	A B C D	baite malghe edicola votiva terrazzo	E F G H
2	Epoca di costruzione	anteriore al 1860 tra il 1860 e il 1939 posteriore al 1939		8 6 4
3	Tipologia architettonica storica	alta definizione media definizione bassa definizione nessuna definizione		8 6 4 0
4	Permanenza dei caratteri formali tradizionali	volumetrici originali costruttivi complementari decorativi		2 1 0 2 1 0 2 1 0 2 1 0
TOTALE				15
5	Degrado	nullo medio elevato		X
6	Grado di utilizzo	utilizzato sotto-utilizzato in stato di abbandono		X
7	Spazi di pertinenza	alta qualità media qualità bassa qualità		 X
8	Vincoli legislativi:			
9	Categoria di intervento prevista dal piano precedente "R3" RISTRUTTURAZIONE			
10	Colore facciata: Base gialla			
11	Note:			
PROGETTO				
12	Categoria di intervento prevista: "R3" RISTRUTTURAZIONE EDILIZIA			
13	Vincoli particolari tipi di vincolo: oggetto di vincolo :			
14	Categoria di intervento per gli spazi di pertinenza : "R3" RISTRUTTURAZIONE EDILIZIA			
15	Colore: libero nel rispetto piano colore: monocromatico			



SCALA 1:1000

CARTOGRAFIA DEL PRG.



PIANO REGOLATORE GENERALE INSEDIAMENTI STORICI

SCHEDA DI RILEVAZIONE DEGLI INSEDIAMENTI STORICI

NUMERO DI SCHEDA NUOVA SCHEDA 130		
COMUNITA' DI VALLE	VAL DI NON	N. DI PARTICELLA ED. 61
COMUNE AMMINISTRATIVO	SPORMINORE	UNITA' EDILIZIA
COMUNE CATASTALE	SPORMINORE	DATA RILIEVO 7/8/2013
INDIRIZZO/ LOCALITA'	SPORMINORE	RILEVATORE GO STUDIO
FOTOGRAFIA STORICA:	ANNO 1994	NICOLE GIOVANNINI STEFANO VISINTAINER

DOCUMENTAZIONE FOTOGRAFICA

ANNO 1994

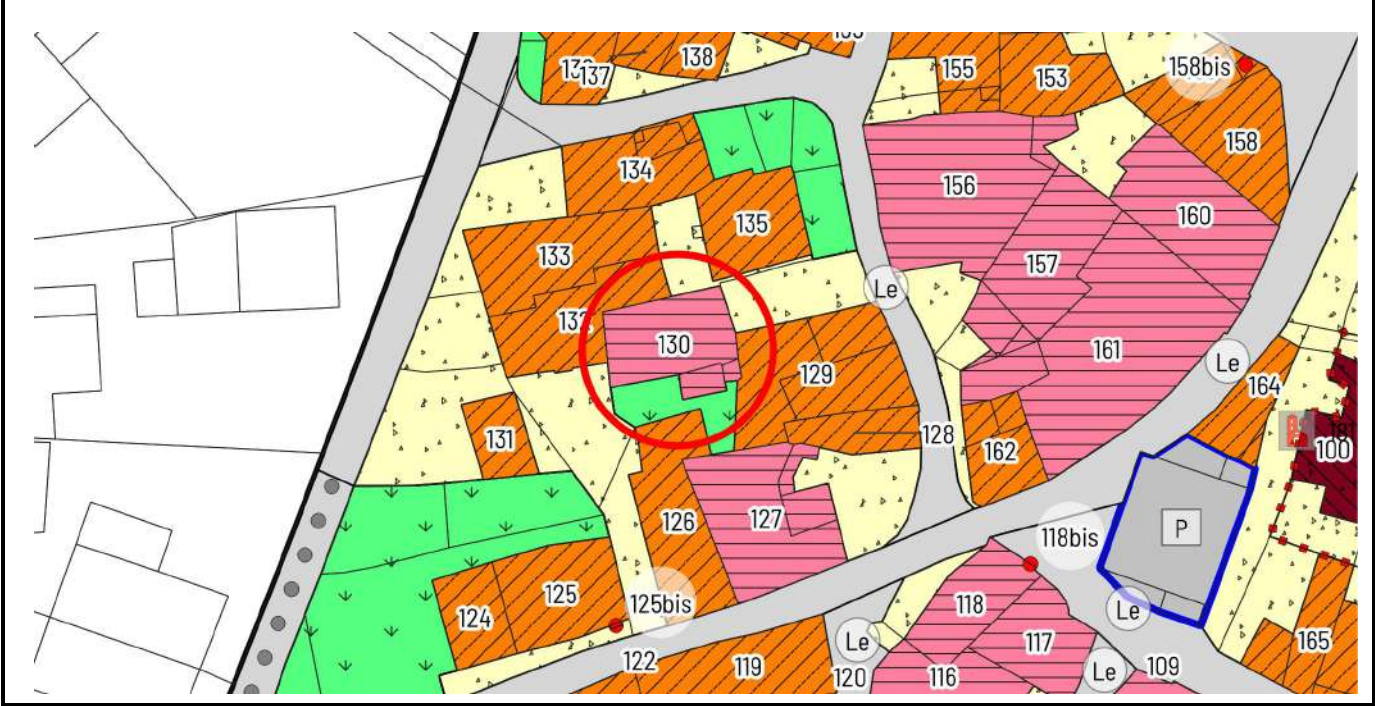


ANNO 2013





1	Tipologia funzionale edificio prevalentemente residenziale edificio produttivo edificio speciale stalle	A B C D	baite malghe edicola votiva terrazzo	E F G H
2	Epoca di costruzione	anteriore al 1860 tra il 1860 e il 1939 posteriore al 1939		8 6 4
3	Tipologia architettonica storica	alta definizione media definizione bassa definizione nessuna definizione		8 6 4 0
4	Permanenza dei caratteri formali tradizionali	volumetrici originali costruttivo complementari decorativi		2 1 0 2 1 0 2 1 0 2 1 0
			TOTALE	14
5	Degrado	nullo medio elevato		 <u>X</u>
6	Grado di utilizzo	utilizzato sotto-utilizzato in stato di abbandono		 <u>X</u>
7	Spazi di pertinenza	alta qualità media qualità bassa qualità		 <u>X</u>
8	Vincoli legislativi:			
9	Categoria di intervento prevista dal piano precedente "R2"	RISANAMENTO		
10	Colore facciata:	Base gialla		
11	Note:			
	PROGETTO			
12	Categoria di intervento prevista:	"R2" RISANAMENTO CONSERVATIVO		
13	Vincoli particolari	tipi di vincolo: oggetto di vincolo :		
14	Categoria di intervento per gli spazi di pertinenza :	"R3" RISTRUTTURAZIONE EDILIZIA		
15	Colore:	libero nel rispetto piano colore: monocromatico		



PIANO REGOLATORE GENERALE INSEDIAMENTI STORICI

SCHEDADI RILEVAZIONE DEGLI INSEDIAMENTI STORICI

NUMERO DI SCHEDA NUOVA SCHEDA 131		
COMUNITA' DI VALLE VALDI NON	N. DI PARTICELLA ED.	161 - P.F. 58
COMUNE AMMINISTRATIVO SPORMINORE	UNITA' EDILIZIA	
COMUNE CATASTALE SPORMINORE	DATA RILIEVO	7/8/2013
INDIRIZZO / LOCALITA' SPORMINORE	RILEVATORE	GOSTUDIO
FOTOGRAFIA STORICA : ANNO1994		NICOLEGIOVANNINI STEFANOVISINTAINER

DOCUMENTAZIONE FOTOGRAFICA

ANNO 1994

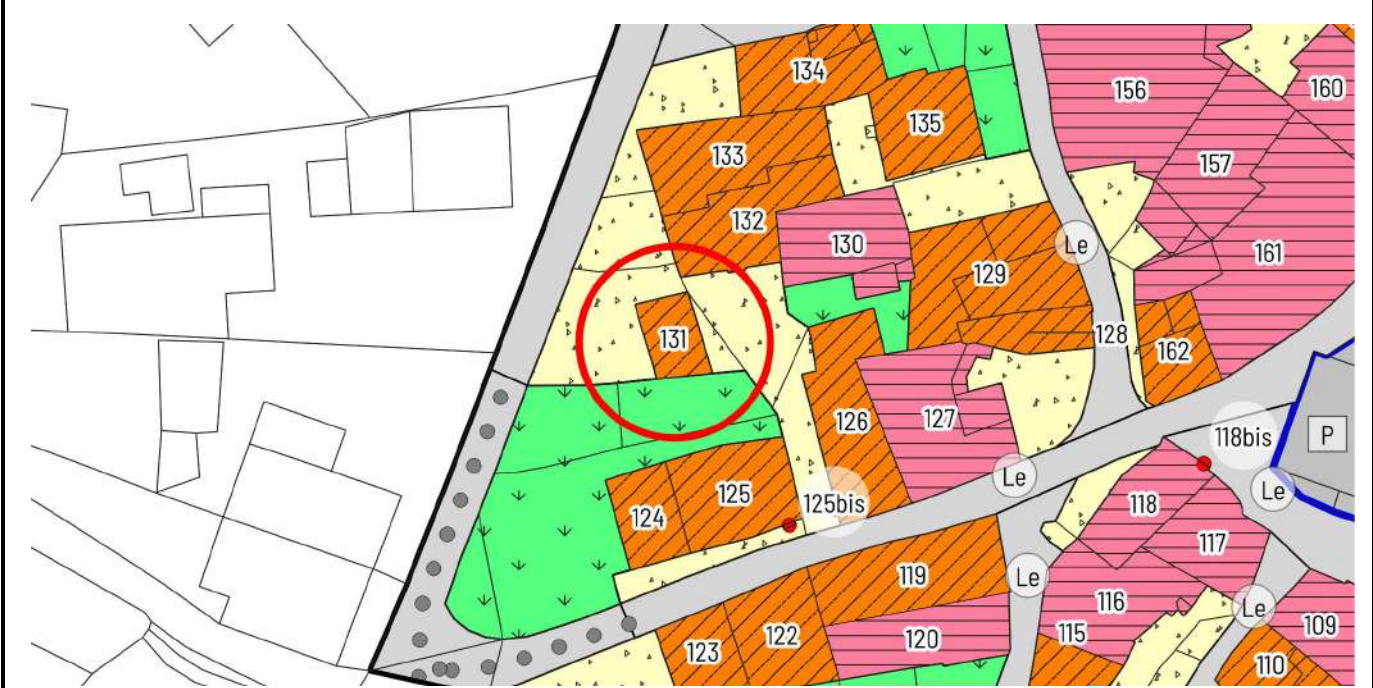


ANNO 2013





1	Tipologia funzionale edificio prevalentemente residenziale edificio produttivo edificio speciale stalle	<div style="border: 1px solid black; padding: 2px; display: inline-block;">A</div> <div style="border: 1px solid black; padding: 2px; display: inline-block;">B</div> <div style="border: 1px solid black; padding: 2px; display: inline-block;">C</div> <div style="border: 1px solid black; padding: 2px; display: inline-block;">D</div>	Baita/deposito malghe edicola votiva terrazzo	<div style="border: 1px solid black; padding: 2px; display: inline-block;">E</div> <div style="border: 1px solid black; padding: 2px; display: inline-block;">F</div> <div style="border: 1px solid black; padding: 2px; display: inline-block;">G</div> <div style="border: 1px solid black; padding: 2px; display: inline-block;">H</div>												
2	Epoca di costruzione	anteriore al 1860 tra il 1860 e il 1939 posteriore al 1939		<div style="border: 1px solid black; padding: 2px; display: inline-block;">8</div> <div style="border: 1px solid black; padding: 2px; display: inline-block;">6</div> <div style="border: 1px solid black; padding: 2px; display: inline-block;">4</div>												
3	Tipologia architettonica storica	alta definizione media definizione bassa definizione nessuna definizione		<div style="border: 1px solid black; padding: 2px; display: inline-block;">8</div> <div style="border: 1px solid black; padding: 2px; display: inline-block;">6</div> <div style="border: 1px solid black; padding: 2px; display: inline-block;">4</div> <div style="border: 1px solid black; padding: 2px; display: inline-block;">0</div>												
4	Permanenza dei caratteri formali tradizionali	volumetrici originali costruttivo complementari decorativi		<table border="1" style="border-collapse: collapse; text-align: center;"> <tr><td>2</td><td>1</td><td>0</td></tr> <tr><td>2</td><td>1</td><td>0</td></tr> <tr><td>2</td><td>1</td><td>0</td></tr> <tr><td>2</td><td>1</td><td>0</td></tr> </table>	2	1	0	2	1	0	2	1	0	2	1	0
2	1	0														
2	1	0														
2	1	0														
2	1	0														
		TOTALE		10												
5	Degrado	nullo medio elevato		<div style="border: 1px solid black; padding: 2px; display: inline-block;">x</div> <div style="border: 1px solid black; padding: 2px; display: inline-block;"></div> <div style="border: 1px solid black; padding: 2px; display: inline-block;"></div>												
6	Grado di utilizzo	utilizzato sotto-utilizzato in stato di abbandono		<div style="border: 1px solid black; padding: 2px; display: inline-block;">x</div> <div style="border: 1px solid black; padding: 2px; display: inline-block;"></div> <div style="border: 1px solid black; padding: 2px; display: inline-block;"></div>												
7	Spazi di pertinenza	alta qualità media qualità bassa qualità		<div style="border: 1px solid black; padding: 2px; display: inline-block;"></div> <div style="border: 1px solid black; padding: 2px; display: inline-block;"></div> <div style="border: 1px solid black; padding: 2px; display: inline-block;">x</div>												
8	Vincoli legislativi:															
9	Categoria di intervento prevista dal piano precedente RISANAMENTO															
10	Colore facciata: legno															
11	Note: edificio non risanato ma demolito e ricostruito															
	PROGETTO															
12	Categoria di intervento prevista: "R3" RISTRUTTURAZIONE EDILIZIA															
13	Vincoli particolari: l'intervento è ammesso solo se finalizzato alla riqualificazione del contesto edificato, riconfigurando il manufatto nella ricerca di una efficace integrazione con l'edificio madre, utilizzando materiali e forme rispondenti alla tradizione locale ed applicando il Prontuario allegato al PRGIS.															
14	Categoria di intervento per gli spazi di pertinenza : "R3" RISTRUTTURAZIONE EDILIZIA															
15	Colore legno															



PIANO REGOLATORE GENERALE INSEDIAMENTI STORICI

SCHEDA DI RILEVAZIONE DEGLI INSEDIAMENTI STORICI

NUMERO DI SCHEDA NUOVA SCHEDA 132			
COMUNITA' DI VALLE	VAL DI NON	N. DI PARTICELLA ED.	60
COMUNE AMMINISTRATIVO	SPORMINORE	UNITA' EDILIZIA	
COMUNE CATASTALE	SPORMINORE	DATA RILIEVO	7/8/2013
INDIRIZZO/ LOCALITA'	SPORMINORE	RILEVATORE	GOSTUDIO
FOTOGRAFIA STORICA:	ANNO 1994	NICOLE GIOVANNINI STEFANO VISINTAINER	

DOCUMENTAZIONE FOTOGRAFICA

ANNO 1994



ANNO 2013

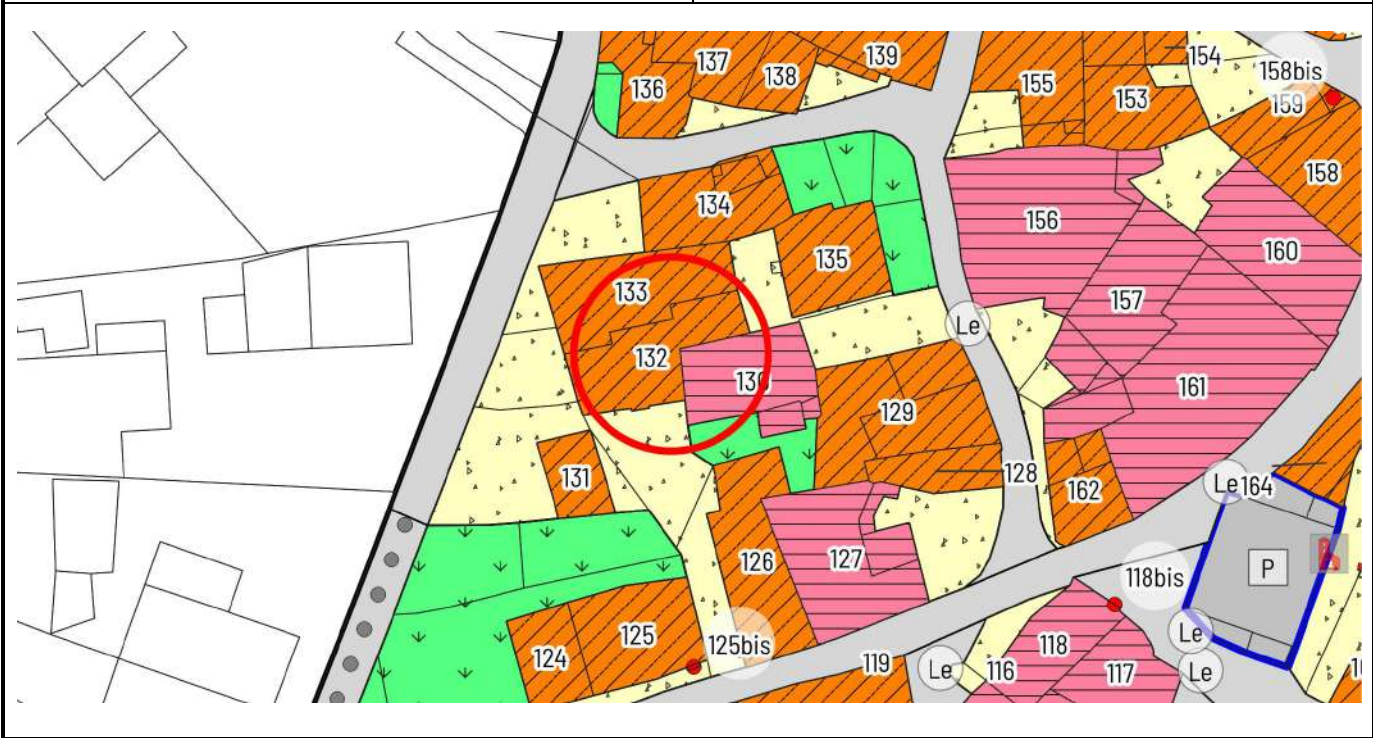




1	Tipologia funzionale edificio prevalentemente residenziale edificio produttivo edificio speciale stalle	A B C D	baite malghe edicola votiva terrazzo	E F G H
2	Epoca di costruzione	anteriore al 1860 tra il 1860 e il 1939 posteriore al 1939		8 6 4
	Tipologia architettonica storica	alta definizione media definizione bassa definizione nessuna definizione		8 6 4 0
4	Permanenza dei caratteri formali tradizionali	volumetrici originali costruttivi complementari decorativi TOTALE		2 1 0 2 1 0 2 1 0 2 1 0 12
5	Degrado	nullo medio elevato		X
6	Grado di utilizzo	utilizzato sotto-utilizzato in stato di abbandono		X
7	Spazi di pertinenza	alta qualità media qualità bassa qualità		 X
8	Vincoli legislativi:			
9	Categoria di intervento prevista dal piano precedente RISTRUTTURAZIONE			
10	Colore facciata: bianco			
11	Note:			
	PROGETTO			
12	Categoria di intervento prevista: "R3" RISTRUTTURAZIONE EDILIZIA			
13	Vincoli particolari tipi di vincolo: oggetto di vincolo :			
14	Categoria di intervento per gli spazi di pertinenza : "R3" RISTRUTTURAZIONE EDILIZIA			
15	Colore: libero nel rispetto piano colore: monocromatico			

SCALA1.1000

CARTOGRAFIA DEL P.R.G.



PIANO REGOLATORE GENERALE INSEDIAMENTI STORICI

SCHEDA DI RILEVAZIONE DEGLI INSEDIAMENTI STORICI

NUMERO DI SCHEDA NUOVA SCHEDA 133		
COMUNITA' DI VALLE	VAL DI NON	N. DI PARTICELLA ED. 59
COMUNE AMMINISTRATIVO	SPORMINORE	UNITA' EDILIZIA
COMUNE CATASTALE	SPORMINORE	DATA RILIEVO 7/8/2013
INDIRIZZO/ LOCALITA'	SPORMINORE	RILEVATORE GOSTUDIO
FOTOGRAFIA STORICA:	ANNO 1994	NICOLE GIOVANNINI STEFANO VISINTAINER

DOCUMENTAZIONE FOTOGRAFICA

ANNO 1994

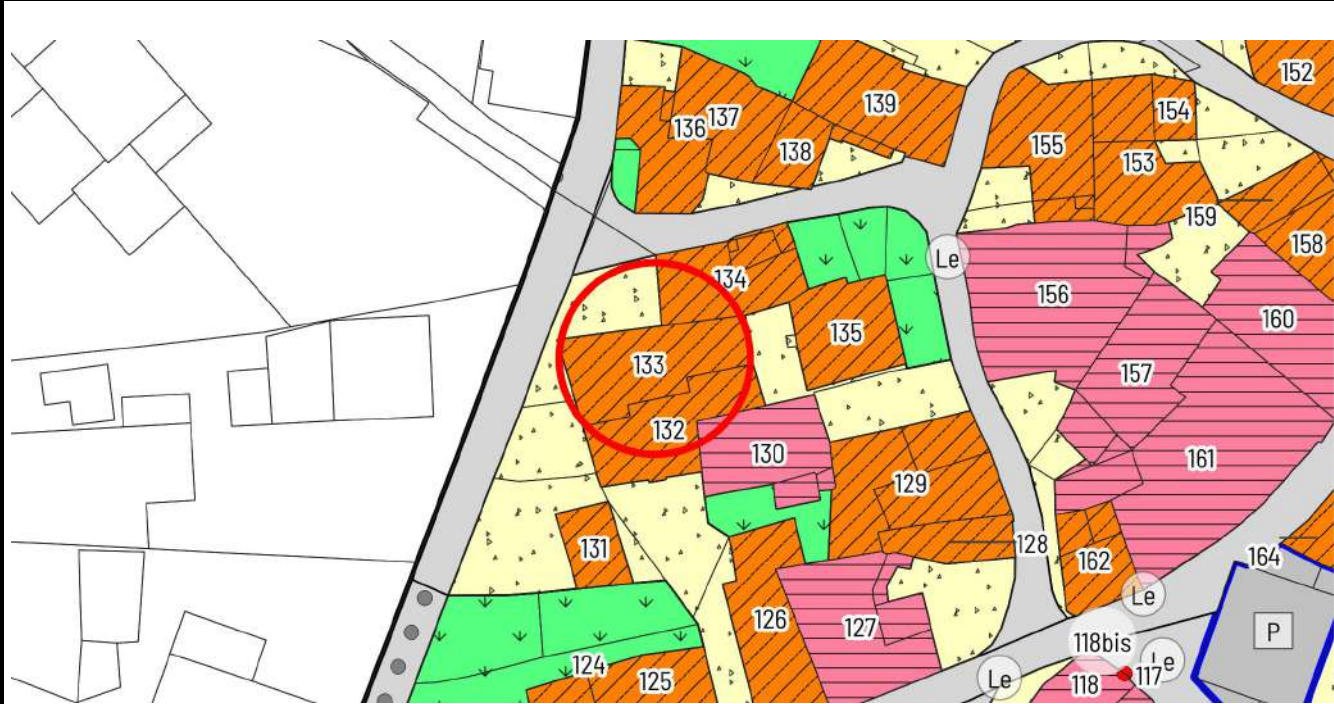


ANNO 2013





1	Tipologia funzionale edificio prevalentemente residenziale edificio produttivo edificio speciale stalle	A B C D	baite malghe edicola votiva terrazzo	E F G H												
2	Epoca di costruzione	anteriore al 1860 tra il 1860 e il 1939 posteriore al 1939		8 6 4												
	Tipologia architettonica storica	alta definizione media definizione bassa definizione nessuna definizione		8 6 4 <u>0</u>												
4	Permanenza dei caratteri formali tradizionali	volumetrici originali costruttivo complementari decorativi TOTALE		<table border="1"> <tr><td>2</td><td>1</td><td><u>0</u></td></tr> <tr><td>2</td><td>1</td><td><u>0</u></td></tr> <tr><td>2</td><td>1</td><td><u>0</u></td></tr> <tr><td>2</td><td>1</td><td><u>0</u></td></tr> </table> <div style="border: 1px solid black; width: 50px; float: right; text-align: center;">8</div>	2	1	<u>0</u>	2	1	<u>0</u>	2	1	<u>0</u>	2	1	<u>0</u>
2	1	<u>0</u>														
2	1	<u>0</u>														
2	1	<u>0</u>														
2	1	<u>0</u>														
5	Degrado	nullo medio elevato		X 												
6	Grado di utilizzo	utilizzato sotto-utilizzato in stato di abbandono		X 												
7	Spazi di pertinenza	alta qualità media qualità bassa qualità		 X												
8	Vincoli legislativi:															
9	Categoria di intervento prevista dal piano precedente RISTRUTTURAZIONE															
10	Colore facciata: al naturale															
11	Note:															
	PROGETTO															
12	Categoria di intervento prevista: "R3" RISTRUTTURAZIONE EDILIZIA															
13	Vincoli particolari tipi di vincolo: oggetti di vincolo :															
14	Categoria di intervento per gli spazi di pertinenza : "R3" RISTRUTTURAZIONE EDILIZIA															
15	Colore: libero nel rispetto piano colore: monocromatico															



PIANO REGOLATORE GENERALE INSEDIAMENTI STORICI

SCHEDA DI RILEVAZIONE DEGLI INSEDIAMENTI STORICI

NUMERO DI SCHEDA NUOVA SCHEDA 134		
COMUNITA' DI VALLE	VAL DI NON	N. DI PARTICELLA ED. 58
COMUNE AMMINISTRATIVO	SPORMINORE	UNITA' EDILIZIA
COMUNE CATASTALE	SPORMINORE	DATA RILIEVO 7/8/2013
INDIRIZZO/ LOCALITA'	SPORMINORE	RILEVATORE GOSTUDIO
FOTOGRAFIA STORICA:	ANNO 1994	NICOLE GIOVANNINI STEFANO VISINTAINER

DOCUMENTAZIONE FOTOGRAFICA

ANNO 1994

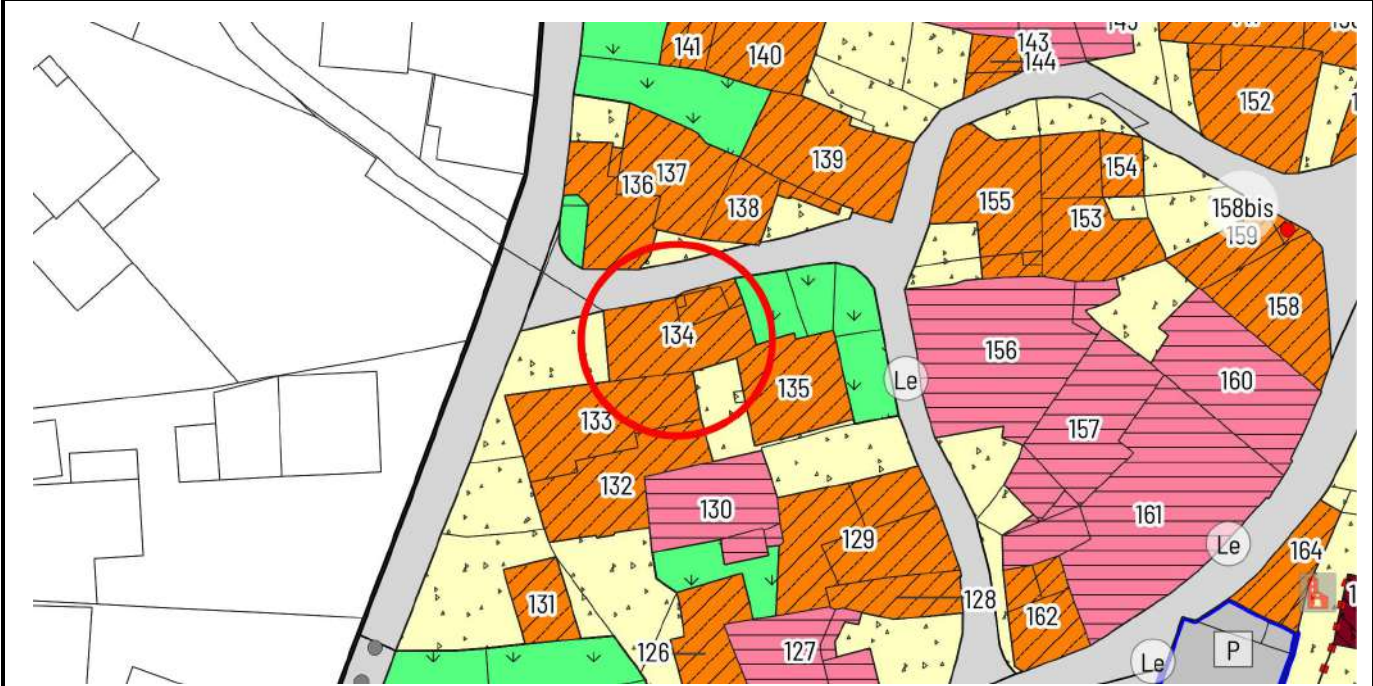


ANNO 2013





1	Tipologia funzionale edificio prevalentemente residenziale edificio produttivo edificio speciale stalle	A B C D	baite malghe edicola votiva terrazzo	E F G H
2	Epoca di costruzione	anteriore al 1860 tra il 1860 e il 1939 posteriore al 1939		8 6 4
3	Tipologia architettonica storica	alta definizione media definizione bassa definizione nessuna definizione		8 6 4 0
4	Permanenza dei caratteri formali tradizionali	volumetrici originali costruttivo complementari decorativi		2 1 0 2 1 0 2 1 0 2 1 0
TOTALE				8
5	Degrado	nullo medio elevato		X
6	Grado di utilizzo	utilizzato sotto-utilizzato in stato di abbandono		X
7	Spazi di pertinenza	alta qualità media qualità bassa qualità		 X
8	Vincoli legislativi:			
9	Categoria di intervento prevista dal piano precedente "R3" RISTRUTTURAZIONE			
10	Colore facciata: Base gialla			
11	Note:			
PROGETTO				
12	Categoria di intervento prevista: "R3" RISTRUTTURAZIONE EDILIZIA			
13	Vincoli particolari tipi di vincolo: oggetti di vincolo :			
14	Categoria di intervento per gli spazi di pertinenza : "R3" RISTRUTTURAZIONE EDILIZIA			
15	Colore: libero nel rispetto piano colore: monocromatico			



PIANO REGOLATORE GENERALE INSEDIAMENTI STORICI

SCHEDADI RILEVAZIONE DEGLI INSEDIAMENTI STORICI

NUMERO DI SCHEDA NUOVA SCHEDA 135			
COMUNITA' DI VALLE	VAL DI NON	N. DI PARTICELLA ED.	56
COMUNE AMMINISTRATIVO	SPORMINORE	UNITA' EDILIZIA	
COMUNE CATASTALE	SPORMINORE	DATA RILIEVO	7/8/2013
INDIRIZZO / LOCALITÀ	SPORMINORE	RILEVATORE	GOSTUDIO
FOTOGRAFIA STORICA :	ANNO1994	NICOLEGIOVANNINI STEFANOVISINTAINER	

DOCUMENTAZIONE FOTOGRAFICA

ANNO 1994

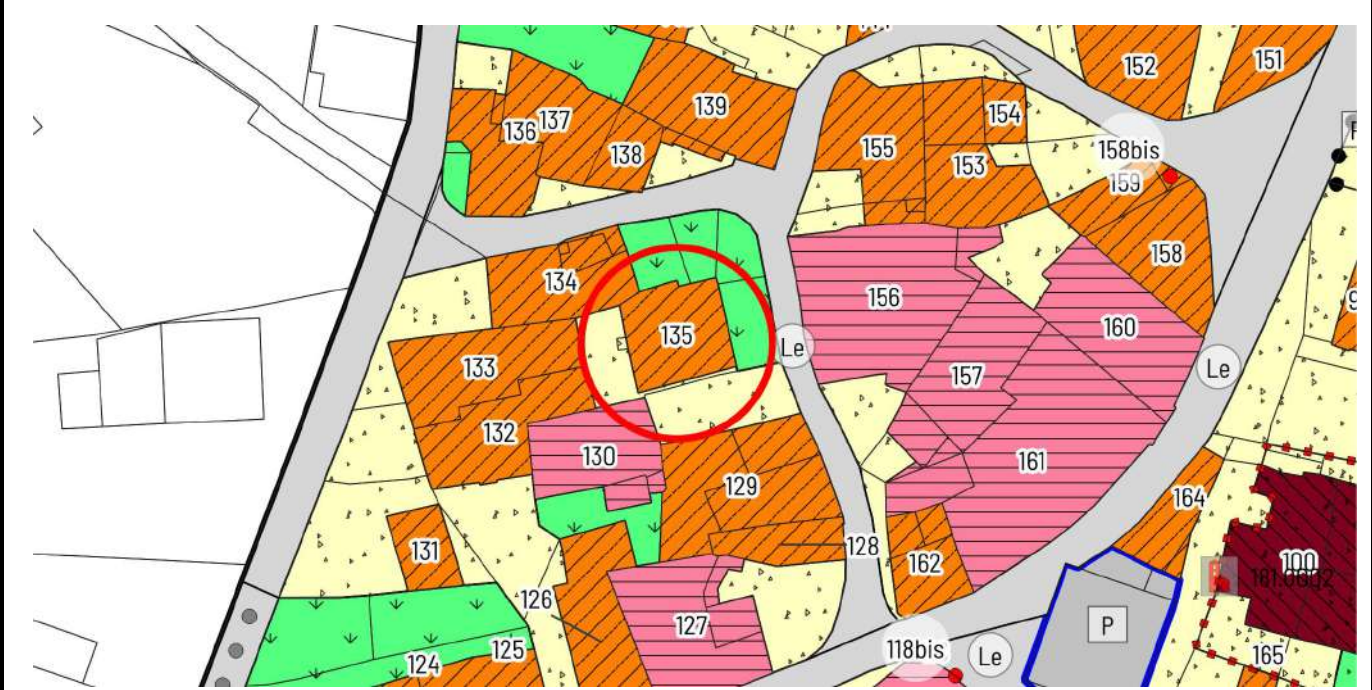


ANNO 2013





1	Tipologia funzionale edificio prevalentemente residenziale edificio produttivo edificio speciale stalle	<table border="1"> <tr><td>A</td></tr> <tr><td>B</td></tr> <tr><td>C</td></tr> <tr><td>D</td></tr> </table>	A	B	C	D	baite malghe edicola votiva deposito	<table border="1"> <tr><td>E</td></tr> <tr><td>F</td></tr> <tr><td>G</td></tr> <tr><td>H</td></tr> </table>	E	F	G	H				
A																
B																
C																
D																
E																
F																
G																
H																
2	Epoca di costruzione	anteriore al 1860 tra il 1860 e il 1939 posteriore al 1939		<table border="1"> <tr><td>8</td></tr> <tr><td>6</td></tr> <tr><td>4</td></tr> </table>	8	6	4									
8																
6																
4																
	Tipologia architettonica storica	alta definizione media definizione bassa definizione nessuna definizione		<table border="1"> <tr><td>8</td></tr> <tr><td>6</td></tr> <tr><td>4</td></tr> <tr><td>0</td></tr> </table>	8	6	4	0								
8																
6																
4																
0																
4	Permanenza dei caratteri formali tradizionali	volumetrici originali costruttivo complementari decorativi		<table border="1"> <tr><td>2</td><td>1</td><td>0</td></tr> <tr><td>2</td><td>1</td><td>0</td></tr> <tr><td>2</td><td>1</td><td>0</td></tr> <tr><td>2</td><td>1</td><td>0</td></tr> </table>	2	1	0	2	1	0	2	1	0	2	1	0
2	1	0														
2	1	0														
2	1	0														
2	1	0														
	TOTALE			8												
5	Degrado	nullo medio elevato		<table border="1"> <tr><td></td></tr> <tr><td>x</td></tr> <tr><td></td></tr> </table>		x										
x																
6	Grado di utilizzo	utilizzato sotto-utilizzato in stato di abbandono		<table border="1"> <tr><td></td></tr> <tr><td>x</td></tr> <tr><td></td></tr> </table>		x										
x																
7	Spazi di pertinenza	alta qualità media qualità bassa qualità		<table border="1"> <tr><td></td></tr> <tr><td></td></tr> <tr><td>x</td></tr> </table>			x									
x																
8	Vincoli legislativi:															
9	Categoria di intervento prevista dal piano precedente "R4" DEMOLIZIONE - RICOSTRUZIONE															
10	Colore facciata: Base gialla															
11	Note:															
	PROGETTO															
12	Categoria di intervento prevista: "R3" RISTRUTTURAZIONE EDILIZIA															
13	Vincoli particolari: Tipo di vincolo: siano mantenute in essere le murature perimetrali originali e conservata la sequenza della forometria esistente.															
14	Categoria di intervento per gli spazi di pertinenza : "R3" RISTRUTTURAZIONE EDILIZIA															
15	Colore: libero nel rispetto piano colore: monocromatico															



PIANO REGOLATORE GENERALE INSEDIAMENTI STORICI

SCHEDADI RILEVAZIONE DEGLI INSEDIAMENTI STORICI

NUMERO DI SCHEDA NUOVA SCHEDA 136	
COMUNITA' DI VALLE VAL DI NON	N. DI PARTICELLA ED. 57
COMUNE AMMINISTRATIVO SPORMINORE	UNITA' EDILIZIA
COMUNE CATASTALE SPORMINORE	DATA RILIEVO 7/8/2013
INDIRIZZO / LOCALITÀ SPORMINORE	RILEVATORE GOSTUDIO
FOTOGRAFIA STORICA : ANNO1994	NICOLEGIOVANNINI STEFANOVISINTAINER

DOCUMENTAZIONE FOTOGRAFICA

ANNO 1994

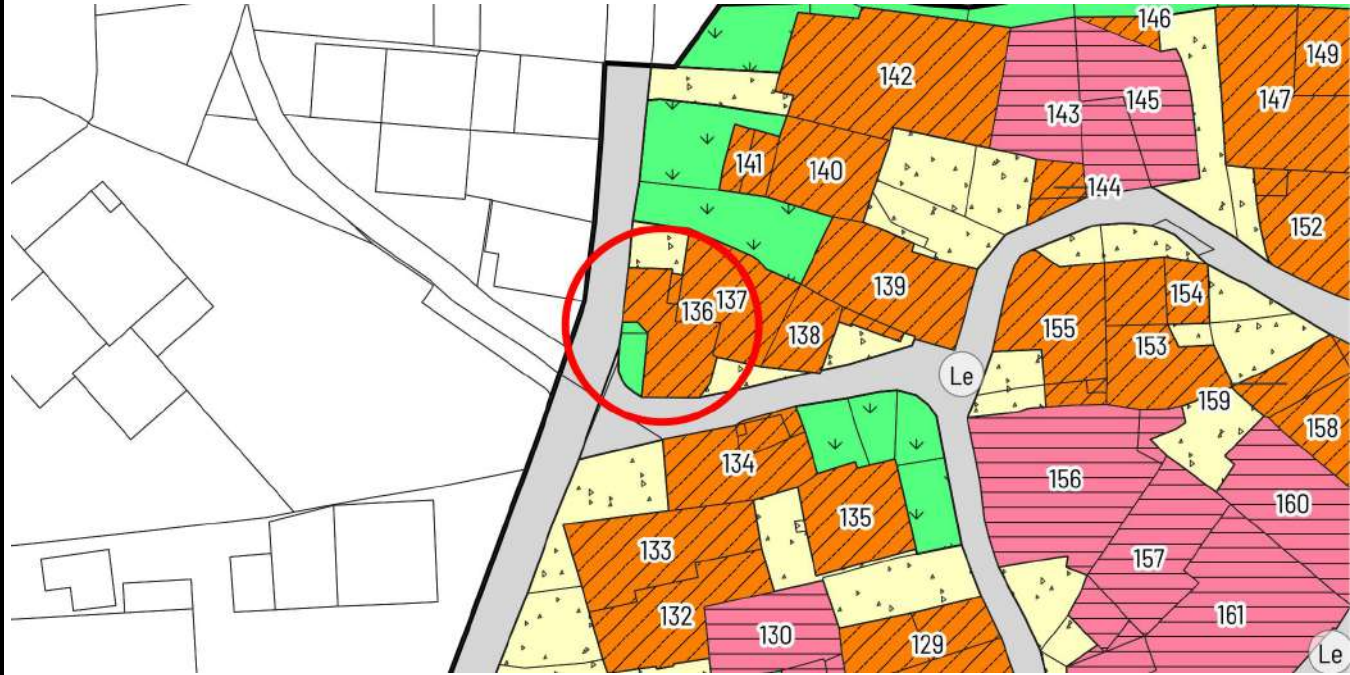


ANNO 2013





1	Tipologia funzionale edificio prevalentemente residenziale edificio produttivo edificio speciale stalle	<table border="1"> <tr><td>A</td></tr> <tr><td>B</td></tr> <tr><td>C</td></tr> <tr><td>D</td></tr> </table>	A	B	C	D	baite malghe edicola votiva deposito	<table border="1"> <tr><td>E</td></tr> <tr><td>F</td></tr> <tr><td>G</td></tr> <tr><td>H</td></tr> </table>	E	F	G	H				
A																
B																
C																
D																
E																
F																
G																
H																
2	Epoca di costruzione	anteriore al 1860 tra il 1860 e il 1939 posteriore al 1939		<table border="1"> <tr><td>8</td></tr> <tr><td>6</td></tr> <tr><td>4</td></tr> </table>	8	6	4									
8																
6																
4																
	Tipologia architettonica storica	alta definizione media definizione bassa definizione nessuna definizione		<table border="1"> <tr><td>8</td></tr> <tr><td>6</td></tr> <tr><td>4</td></tr> <tr><td>0</td></tr> </table>	8	6	4	0								
8																
6																
4																
0																
4	Permanenza dei caratteri formali tradizionali	volumetrici originali costruttivo complementari decorativi		<table border="1"> <tr><td>2</td><td>1</td><td>0</td></tr> <tr><td>2</td><td>1</td><td>0</td></tr> <tr><td>2</td><td>1</td><td>0</td></tr> <tr><td>2</td><td>1</td><td>0</td></tr> </table>	2	1	0	2	1	0	2	1	0	2	1	0
2	1	0														
2	1	0														
2	1	0														
2	1	0														
		TOTALE		<table border="1"> <tr><td>4</td></tr> </table>	4											
4																
5	Degrado	nullo medio elevato		<table border="1"> <tr><td></td></tr> <tr><td>x</td></tr> <tr><td></td></tr> </table>		x										
x																
6	Grado di utilizzo	utilizzato sotto utilizzato in stato di abbandono		<table border="1"> <tr><td>x</td></tr> <tr><td></td></tr> <tr><td></td></tr> </table>	x											
x																
7	Spazi di pertinenza	alta qualità media qualità bassa qualità		<table border="1"> <tr><td></td></tr> <tr><td></td></tr> <tr><td>x</td></tr> </table>			x									
x																
8	Vincoli legislativi:															
9	Categoria di intervento prevista dal piano precedente "R4" DEMOLIZIONE - RICOSTRUZIONE															
10	Colore facciata: rosa															
11	Note:															
	PROGETTO															
12	Categoria di intervento prevista: "R3" RISTRUTTURAZIONE EDILIZIA															
13	Vincoli particolari: l'intervento è ammesso solo se finalizzato alla riqualificazione del contesto edificato, riconfigurando il manufatto nella ricerca di una efficace integrazione con l'edificio madre, utilizzando materiali e forme rispondenti alla tradizione locale ed applicando il Prontuario allegato al PRGIS.															
14	Categoria di intervento per gli spazi di pertinenza : "R3" RISTRUTTURAZIONE EDILIZIA															
15	Colore: nella gamma cromatica del piano: monocromatico															



PIANO REGOLATORE GENERALE INSEDIAMENTI STORICI

SCHEDA DI RILEVAZIONE DEGLI INSEDIAMENTI STORICI

NUMERO DI SCHEDA NUOVA SCHEDA 137		
COMUNITA' DI VALLE	VAL DI NON	N. DI PARTICELLA ED. 57
COMUNE AMMINISTRATIVO	SPORMINORE	UNITA' EDILIZIA
COMUNE CATASTALE	SPORMINORE	DATA RILIEVO 7/8/2013
INDIRIZZO/ LOCALITA'	SPORMINORE	RILEVATORE GOSTUDIO
FOTOGRAFIA STORICA:	ANNO 1994	NICOLE GIOVANNINI STEFANO VISINTAINER

DOCUMENTAZIONE FOTOGRAFICA

ANNO 1994

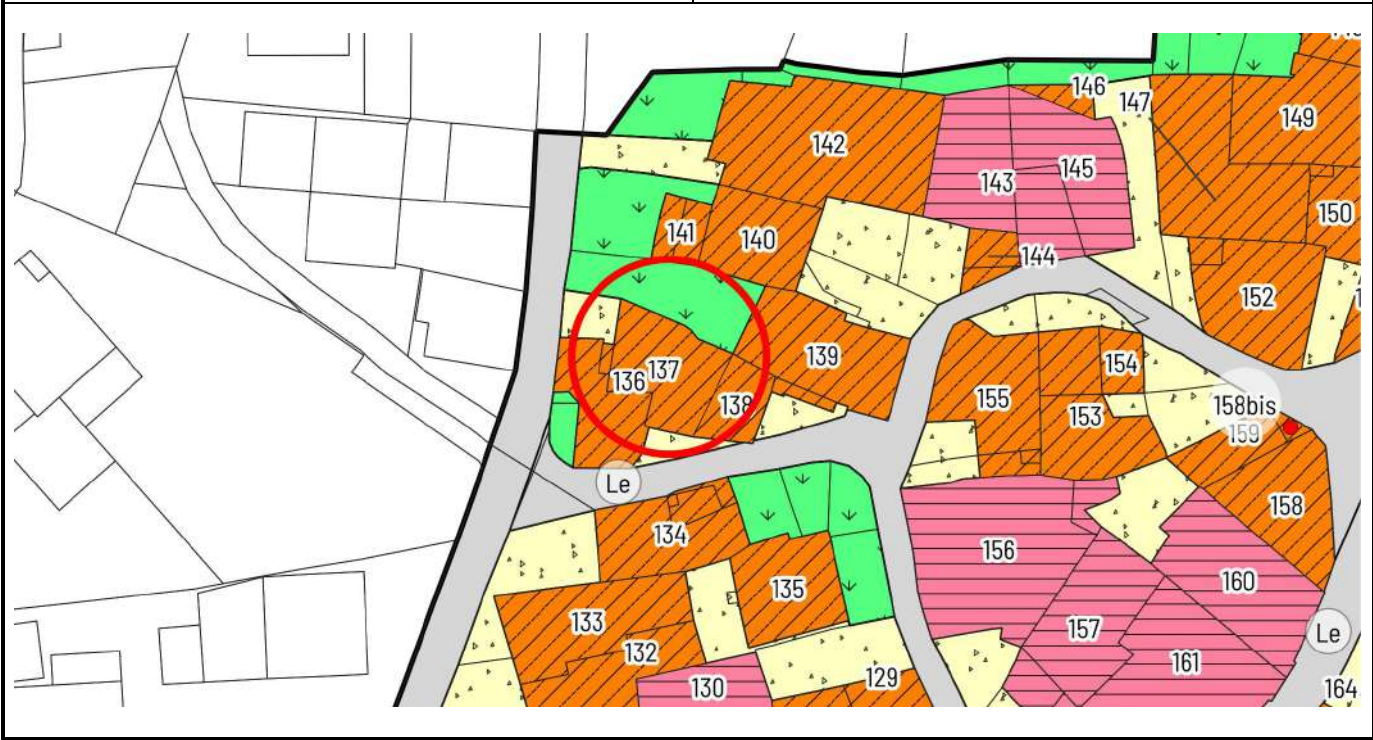


ANNO 2013





1	Tipologia funzionale edificio prevalentemente residenziale edificio produttivo edificio speciale stalle	A B C D	baite malghe edicola votiva terrazzo	E F G H
2	Epoca di costruzione	anteriore al 1860 tra il 1860 e il 1939 posteriore al 1939		8 6 4
	Tipologia architettonica storica	alta definizione media definizione bassa definizione nessuna definizione		8 6 4 0
4	Permanenza dei caratteri formali tradizionali	volumetrici originali costruttivi complementari decorativi		2 1 0 2 1 0 2 1 0 2 1 0
TOTALE				12
5	Degrado	nullo medio elevato		X
6	Grado di utilizzo	utilizzato sotto-utilizzato in stato di abbandono		X
7	Spazi di pertinenza	alta qualità media qualità bassa qualità		 X
8	Vincoli legislativi:			
9	Categoria di intervento prevista dal piano precedente RISTRUTTURAZIONE			
10	Colore facciata: Base gialla			
11	Note:			
	PROGETTO			
12	Categoria di intervento prevista: "R3" RISTRUTTURAZIONE EDILIZIA			
13	Vincoli particolari tipi di vincolo: oggetto di vincolo :			
14	Categoria di intervento per gli spazi di pertinenza : "R3" RISTRUTTURAZIONE EDILIZIA			
15	Colore: libero nel rispetto piano colore: monocromatico			



PIANO REGOLATORE GENERALE INSEDIAMENTI STORICI

SCHEDA DI RILEVAZIONE DEGLI INSEDIAMENTI STORICI

NUMERO DI SCHEDA NUOVA SCHEDA 138		
COMUNITA' DI VALLE	VAL DI NON	N. DI PARTICELLA ED. 57
COMUNE AMMINISTRATIVO	SPORMINORE	UNITA' EDILIZIA
COMUNE CATASTALE	SPORMINORE	DATA RILIEVO 7/8/2013
INDIRIZZO/ LOCALITA'	SPORMINORE	RILEVATORE GO STUDIO
FOTOGRAFIA STORICA:	ANNO 1994	NICOLE GIOVANNINI STEFANO VISINTAINER

DOCUMENTAZIONE FOTOGRAFICA

ANNO 1994

ANNO 2013





1	Tipologia funzionale edificio prevalentemente residenziale edificio produttivo edificio speciale stalle	<div style="border: 1px solid black; padding: 2px; display: inline-block;">A</div> <div style="border: 1px solid black; padding: 2px; display: inline-block;">B</div> <div style="border: 1px solid black; padding: 2px; display: inline-block;">C</div> <div style="border: 1px solid black; padding: 2px; display: inline-block;">D</div>	baite malghe edicola votiva terrazzo	<div style="border: 1px solid black; padding: 2px; display: inline-block;">E</div> <div style="border: 1px solid black; padding: 2px; display: inline-block;">F</div> <div style="border: 1px solid black; padding: 2px; display: inline-block;">G</div> <div style="border: 1px solid black; padding: 2px; display: inline-block;">H</div>												
2	Epocadi costruzione		anteriore al 1860 tra il 1860 e il 1939 posteriore al 1939	<div style="border: 1px solid black; padding: 2px; display: inline-block;">8</div> <div style="border: 1px solid black; padding: 2px; display: inline-block;">6</div> <div style="border: 1px solid black; padding: 2px; display: inline-block;">4</div>												
	Tipologia architettonica storica		alta definizione media definizione bassa definizione nessuna definizione	<div style="border: 1px solid black; padding: 2px; display: inline-block;">8</div> <div style="border: 1px solid black; padding: 2px; display: inline-block;">6</div> <div style="border: 1px solid black; padding: 2px; display: inline-block;">4</div> <div style="border: 1px solid black; padding: 2px; display: inline-block;">0</div>												
4	Permanenzadei caratteri formali tradizionali		volumetrici originali costruttivo complementari decorativi TOTALE	<table border="1" style="border-collapse: collapse; text-align: center;"> <tr><td>2</td><td>1</td><td>0</td></tr> <tr><td>2</td><td>1</td><td>0</td></tr> <tr><td>2</td><td>1</td><td>0</td></tr> <tr><td>2</td><td>1</td><td>0</td></tr> </table> <div style="border: 1px solid black; padding: 2px; display: inline-block;">12</div>	2	1	0	2	1	0	2	1	0	2	1	0
2	1	0														
2	1	0														
2	1	0														
2	1	0														
5	Degrado		nullo medio elevato	<div style="border: 1px solid black; padding: 2px; display: inline-block;">X</div> <div style="border: 1px solid black; padding: 2px; display: inline-block;"></div> <div style="border: 1px solid black; padding: 2px; display: inline-block;"></div>												
6	Grado di utilizzo		utilizzato sottoutilizzato in stato di abbandono	<div style="border: 1px solid black; padding: 2px; display: inline-block;">X</div> <div style="border: 1px solid black; padding: 2px; display: inline-block;"></div> <div style="border: 1px solid black; padding: 2px; display: inline-block;"></div>												
7	Spazidi pertinenza		alta qualità media qualità bassa qualità	<div style="border: 1px solid black; padding: 2px; display: inline-block;"></div> <div style="border: 1px solid black; padding: 2px; display: inline-block;"></div> <div style="border: 1px solid black; padding: 2px; display: inline-block;">X</div>												
8	Vincoli legislativi:															
9	Categoria di intervento prevista dal piano precedente RISTRUTTURAZIONE															
10	Colore facciata:															
11	Note:															
	PROGETTO															
12	Categoria di intervento prevista: "R3" RISTRUTTURAZIONE EDILIZIA															
13	Vincoli particolari	tipi di vincolo: oggetto di vincolo :														
14	Categoria di intervento per gli spazi di pertinenza : "R3" RISTRUTTURAZIONE EDILIZIA															
15	Colore: libero nella gamma cromatica del Piano colore															



PIANO REGOLATORE GENERALE INSEDIAMENTI STORICI

SCHEDA DI RILEVAZIONE DEGLI INSEDIAMENTI STORICI

NUMERO DI SCHEDA NUOVA SCHEDA 139		
COMUNITA' DI VALLE	VAL DI NON	N. DI PARTICELLA ED. 54
COMUNE AMMINISTRATIVO	SPORMINORE	UNITA' EDILIZIA
COMUNE CATASTALE	SPORMINORE	DATA RILIEVO 7/8/2013
INDIRIZZO/ LOCALITA'	SPORMINORE	RILEVATORE GOSTUDIO
FOTOGRAFIA STORICA:	ANNO 1994	NICOLE GIOVANNINI STEFANO VISINTAINER

DOCUMENTAZIONE FOTOGRAFICA

ANNO 1994

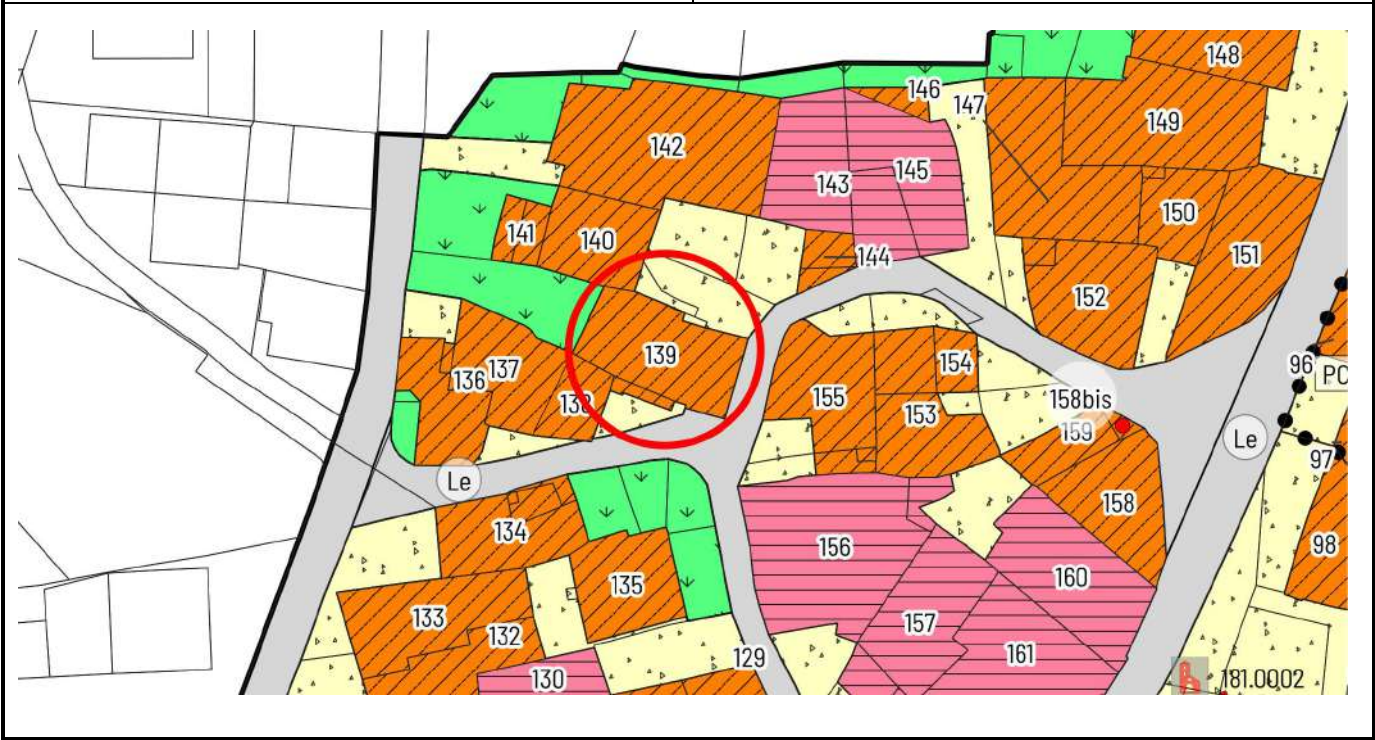


ANNO 2013





1	Tipologia funzionale edificio prevalentemente residenziale edificio produttivo edificio speciale stalle	A B C D	baite malghe edicola votiva terrazzo	E F G H
2	Epoca di costruzione	anteriore al 1860 tra il 1860 e il 1939 posteriore al 1939		8 6 4
	Tipologia architettonica storica	alta definizione media definizione bassa definizione nessuna definizione		8 6 4 0
4	Permanenza dei caratteri formali tradizionali	volumetrici originali costruttivi complementari decorativi TOTALE		2 1 0 2 1 0 2 1 0 2 1 0 12
5	Degrado	nullo medio elevato		X
6	Grado di utilizzo	utilizzato sotto-utilizzato in stato di abbandono		X
7	Spazi di pertinenza	alta qualità media qualità bassa qualità		 X
8	Vincoli legislativi:			
9	Categoria di intervento prevista dal piano precedente RISTRUTTURAZIONE			
10	Colore facciata: al naturale			
11	Note:			
	PROGETTO			
12	Categoria di intervento prevista: "R3" RISTRUTTURAZIONE EDILIZIA			
13	Vincoli particolari tipi di vincolo: oggetto di vincolo :			
14	Categoria di intervento per gli spazi di pertinenza : "R3" RISTRUTTURAZIONE EDILIZIA			
15	Colore: libero nel rispetto piano colore: monocromatico			



PIANO REGOLATORE GENERALE INSEDIAMENTI STORICI

SCHEDA DI RILEVAZIONE DEGLI INSEDIAMENTI STORICI

NUMERO DI SCHEDA NUOVA SCHEDA 140		
COMUNITA' DI VALLE	VAL DI NON	N. DI PARTICELLA ED. 53
COMUNE AMMINISTRATIVO	SPORMINORE	UNITA' EDILIZIA
COMUNE CATASTALE	SPORMINORE	DATA RILIEVO 7/8/2013
INDIRIZZO/ LOCALITA'	SPORMINORE	RILEVATORE GOSTUDIO
FOTOGRAFIA STORICA:	ANNO 1994	NICOLE GIOVANNINI STEFANO VISINTAINER

DOCUMENTAZIONE FOTOGRAFICA

ANNO 1994

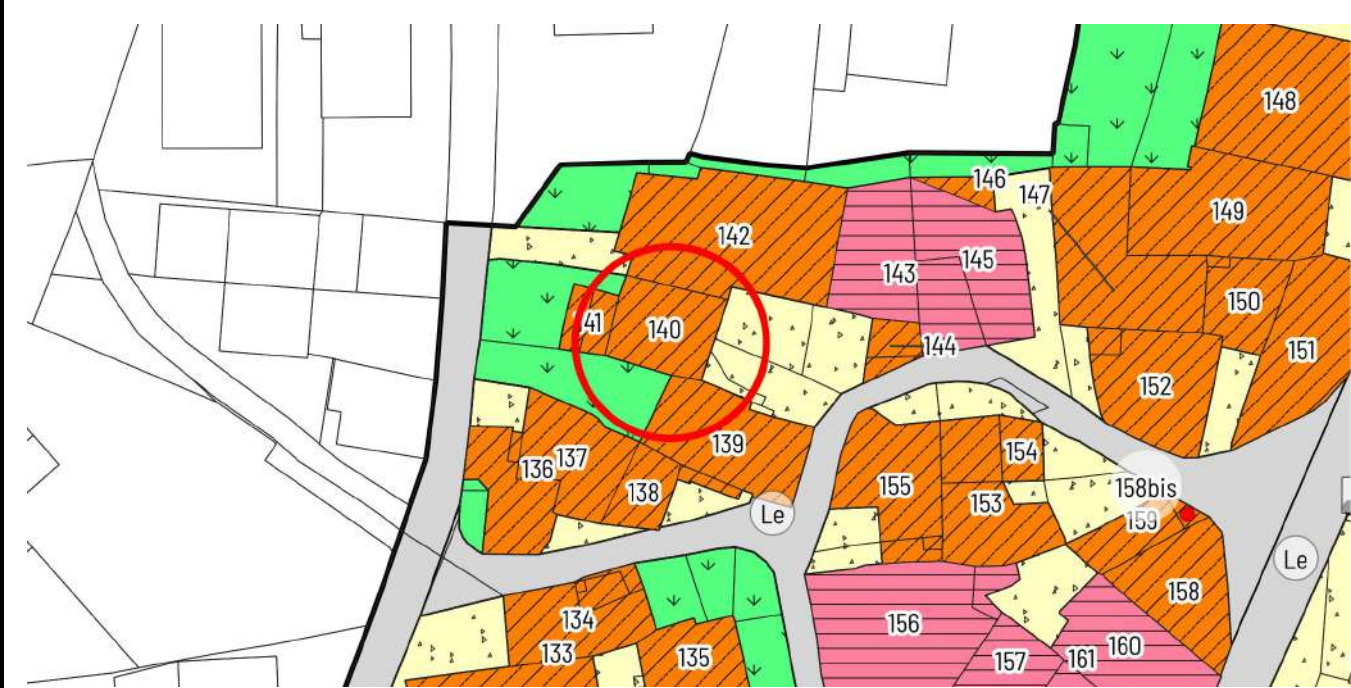


ANNO 2013





1	Tipologia funzionale edificio prevalentemente residenziale edificio produttivo edificio speciale stalle	A B C D	baite malghe edicola votiva deposito	E F G H
2	Epoca di costruzione	anteriore al 1860 tra il 1860 e il 1939 posteriore al 1939		8 6 4
3	Tipologia architettonica storica	alta definizione media definizione bassa definizione nessuna definizione		8 6 4 <u>0</u>
4	Permanenza dei caratteri formali tradizionali	volumetrici originali costruttivi complementari decorativi		2 1 <u>0</u> 2 1 <u>0</u> 2 1 <u>0</u> 2 1 <u>0</u>
TOTALE				8
5	Degrado	nullo medio elevato		X
6	Grado di utilizzo	utilizzato sotto-utilizzato in stato di abbandono		X
7	Spazi di pertinenza	alta qualità media qualità bassa qualità		 X
8	Vincoli legislativi:			
9	Categoria di intervento prevista dal piano precedente: "R3" RISTRUTTURAZIONE			
10	Colore facciata: assente al naturale			
11	Note:			
PROGETTO				
12	Categoria di intervento prevista: "R3" RISTRUTTURAZIONE EDILIZIA			
13	Vincoli particolari tipi di vincolo: oggetti di vincolo :			
14	Categoria di intervento per gli spazi di pertinenza : "R3" RISTRUTTURAZIONE EDILIZIA			
15	Colore: libero nella mappa cromatica del piano: monocromatico			



PIANO REGOLATORE GENERALE INSEDIAMENTI STORICI

SCHEDA DI RILEVAZIONE DEGLI INSEDIAMENTI STORICI

NUMERO DI SCHEDA NUOVA SCHEDA 141		
COMUNITA' DI VALLE	VAL DI NON	N. DI PARTICELLA ED. 53
COMUNE AMMINISTRATIVO	SPORMINORE	UNITA' EDILIZIA
COMUNE CATASTALE	SPORMINORE	DATA RILIEVO 7/8/2013
INDIRIZZO/ LOCALITA'	SPORMINORE	RILEVATORE GOSTUDIO
FOTOGRAFIA STORICA:	ANNO 1994	NICOLE GIOVANNINI STEFANO VISINTAINER

DOCUMENTAZIONE FOTOGRAFICA

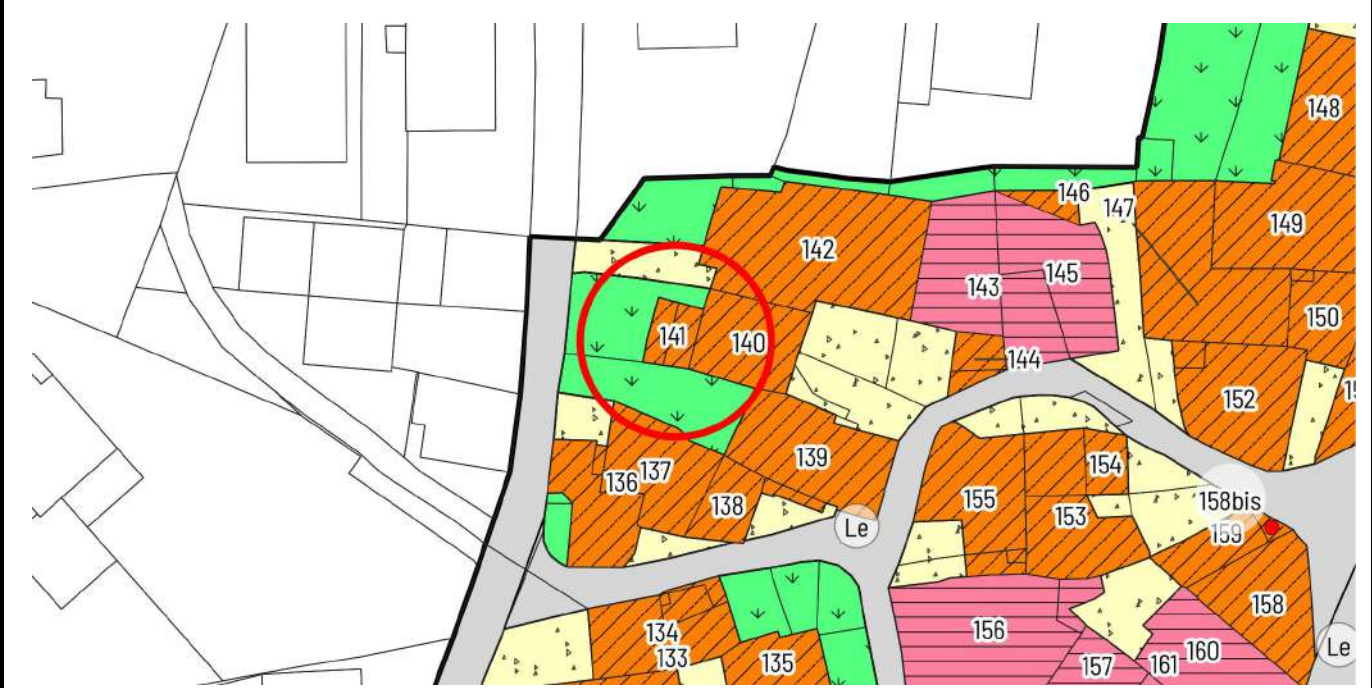
ANNO 1994

ANNO 2013





1	Tipologia funzionale edificio prevalentemente residenziale edificio produttivo edificio speciale stalle	A B C D	baite malghe edicola votiva terrazzo	E F G H												
2	Epoca di costruzione	anteriore al 1860 tra il 1860 e il 1939 posteriore al 1939		8 6 4												
	Tipologia architettonica storica	alta definizione media definizione bassa definizione nessuna definizione		8 6 4 0												
4	Permanenza dei caratteri formali tradizionali	volumetrici originali costruttivo complementari decorativi TOTALE		<table border="1"> <tr><td>2</td><td>1</td><td>0</td></tr> <tr><td>2</td><td>1</td><td>0</td></tr> <tr><td>2</td><td>1</td><td>0</td></tr> <tr><td>2</td><td>1</td><td>0</td></tr> </table> <div style="border: 1px solid black; width: 50px; float: right; text-align: center;">4</div>	2	1	0	2	1	0	2	1	0	2	1	0
2	1	0														
2	1	0														
2	1	0														
2	1	0														
5	Degrado	nullo medio elevato		X 												
6	Grado di utilizzo	utilizzato sotto-utilizzato in stato di abbandono		X 												
7	Spazi di pertinenza	alta qualità media qualità bassa qualità		 X												
8	Vincoli legislativi:															
9	Categoria di intervento prevista dal piano precedente RISTRUTTURAZIONE															
10	Colore facciata: naturale e legno															
11	Note:															
	PROGETTO															
12	Categoria di intervento prevista: "R3" RISTRUTTURAZIONE EDILIZIA															
13	Vincoli particolari tipi di vincolo: oggetto di vincolo :															
14	Categoria di intervento per gli spazi di pertinenza : "R3" RISTRUTTURAZIONE EDILIZIA															
15	Colore: libero nel rispetto piano colore: monocromatico															



PIANO REGOLATORE GENERALE INSEDIAMENTI STORICI

SCHEDA DI RILEVAZIONE DEGLI INSEDIAMENTI STORICI

NUMERO DI SCHEDA NUOVA SCHEDA 142		
COMUNITA' DI VALLE	VAL DI NON	N. DI PARTICELLA ED. 41
COMUNE AMMINISTRATIVO	SPORMINORE	UNITA' EDILIZIA
COMUNE CATASTALE	SPORMINORE	DATA RILIEVO 7/8/2013
INDIRIZZO/ LOCALITA'	SPORMINORE	RILEVATORE GOSTUDIO
FOTOGRAFIA STORICA:	ANNO 1994	NICOLE GIOVANNINI STEFANO VISINTAINER

DOCUMENTAZIONE FOTOGRAFICA

ANNO 1994

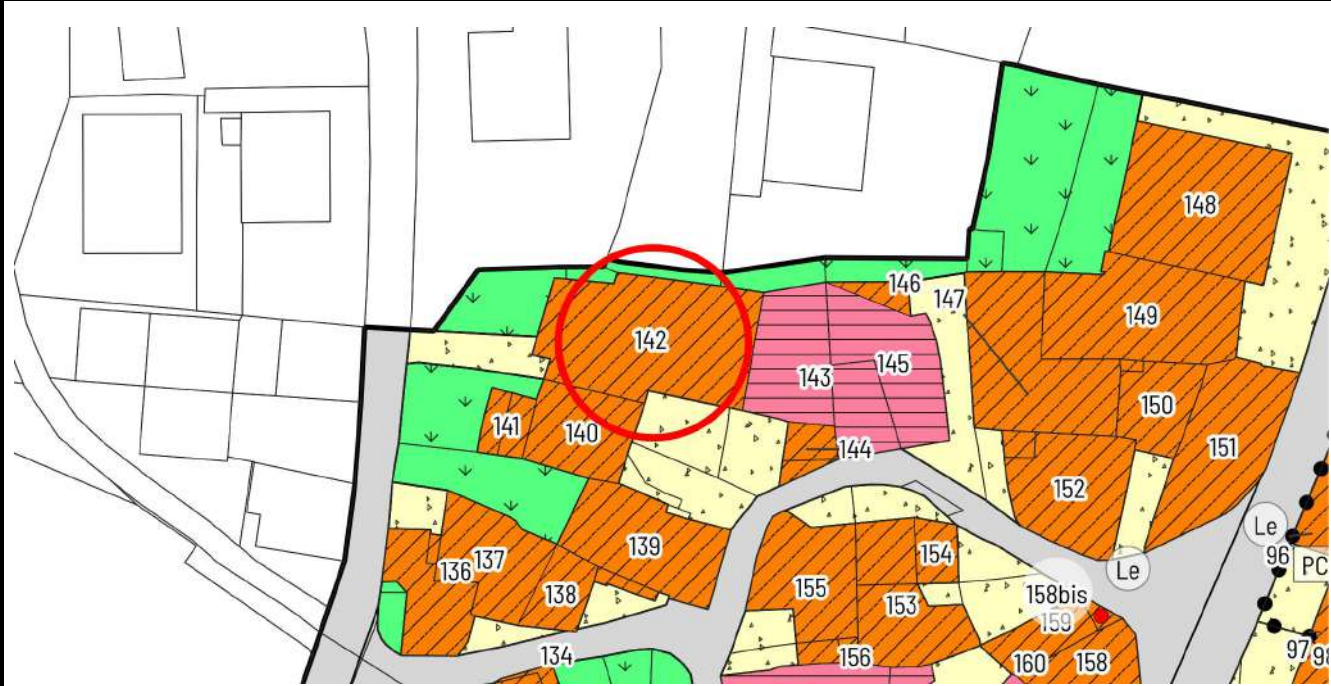


ANNO 2013





1	Tipologia funzionale edificio prevalentemente residenziale edificio produttivo edificio speciale stalle	A B C D	baite malghe edicola votiva terrazzo	E F G H
2	Epoca di costruzione	anteriore al 1860 tra il 1860 e il 1939 posteriore al 1939		8 <u>6</u> 4
3	Tipologia architettonica storica	alta definizione media definizione bassa definizione nessuna definizione		8 6 <u>4</u> 0
4	Permanenza dei caratteri formali tradizionali	volumetrici originali costruttivo complementari decorativi		2 1 <u>0</u> 2 1 <u>0</u> 2 1 <u>0</u> 2 1 <u>0</u>
			TOTALE	<u>10</u>
5	Degrado	nullo medio elevato		X
6	Grado di utilizzo	utilizzato sotto-utilizzato in stato di abbandono		X
7	Spazi di pertinenza	alta qualità media qualità bassa qualità		 X
8	Vincoli legislativi:			
9	Categoria di intervento prevista dal piano precedente RISTRUTTURAZIONE			
10	Colore facciata: rosso mattone			
11	Note:			
PROGETTO				
12	Categoria di intervento prevista: "R3" RISTRUTTURAZIONE EDILIZIA			
13	Vincoli particolari tipi di vincolo: oggetto di vincolo :			
14	Categoria di intervento per gli spazi di pertinenza : "R3" RISTRUTTURAZIONE EDILIZIA			
15	Colore: libero nel rispetto piano colore: monocromatico			



PIANO REGOLATORE GENERALE INSEDIAMENTI STORICI

SCHEDA DI RILEVAZIONE DEGLI INSEDIAMENTI STORICI

NUMERO DI SCHEDA NUOVA SCHEDA 143		
COMUNITA' DI VALLE	VAL DI NON	N. DI PARTICELLA ED. 42 - 43
COMUNE AMMINISTRATIVO	SPORMINORE	UNITA' EDILIZIA
COMUNE CATASTALE	SPORMINORE	DATA RILIEVO 7/8/2013
INDIRIZZO/ LOCALITA'	SPORMINORE	RILEVATORE GOSTUDIO
FOTOGRAFIA STORICA:	ANNO 1994	NICOLE GIOVANNINI STEFANO VISINTAINER

DOCUMENTAZIONE FOTOGRAFICA

ANNO 1994

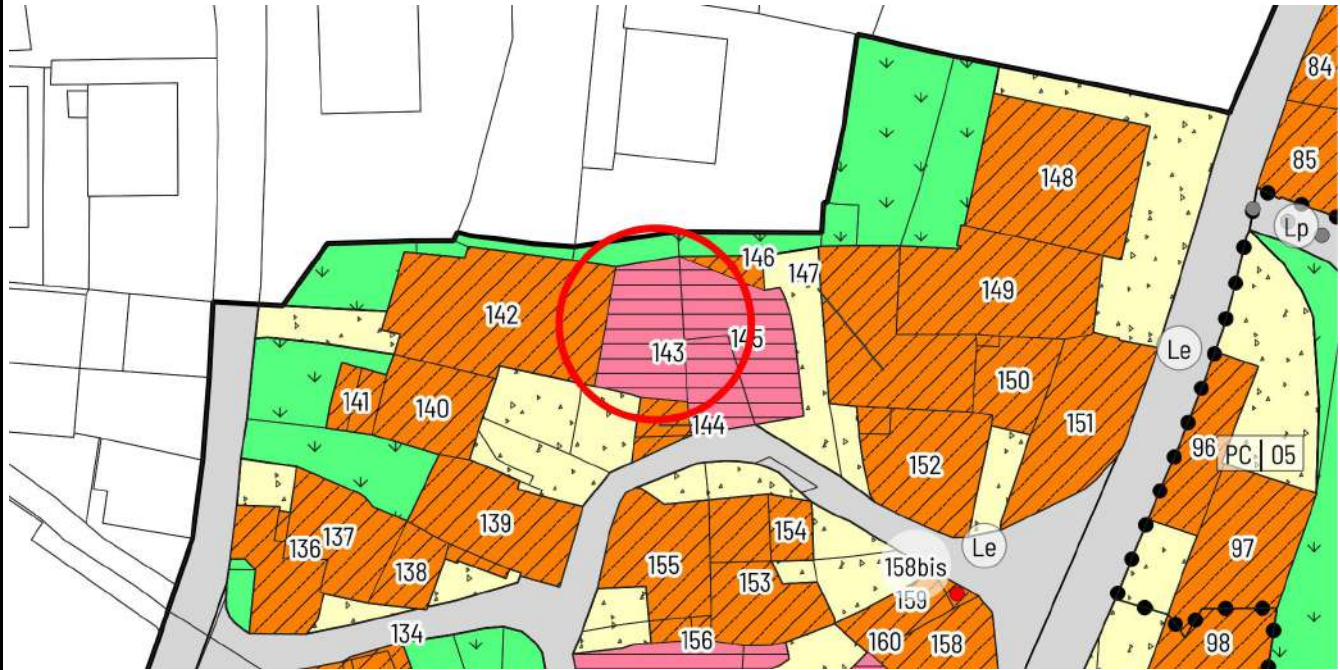


ANNO 2013





1	Tipologia funzionale edificio prevalentemente residenziale edificio produttivo edificio speciale stalle	A B C D	baite malghe edicola votiva deposito	E F G H
2	Epoca di costruzione	anteriore al 1860 tra il 1860 e il 1939 posteriore al 1939		8 6 4
	Tipologia architettonica storica	alta definizione media definizione bassa definizione nessuna definizione		8 6 4 0
4	Permanenza dei caratteri formali tradizionali	volumetrici originali costruttivi complementari decorativi		2 1 0 2 1 0 2 1 0 2 1 0
TOTALE				15
5	Degrado	nullo medio elevato		X
6	Grado di utilizzo	utilizzato sottoutilizzato in stato di abbandono		X
7	Spazi di pertinenza	alta qualità media qualità bassa qualità		 X
8	Vincoli legislativi:			
9	Categoria di intervento prevista dal piano precedente:	RISANAMENTO		
10	Colore facciata:	naturale		
11	Note:			
	PROGETTO			
12	Categoria di intervento prevista:	“R2” RISANAMENTO CONSERVATIVO		
13	Vincoli particolari	tipi di vincolo: oggetto di vincolo :		
14	Categoria di intervento per gli spazi di pertinenza:	“R2” RISANAMENTO CONSERVATIVO		
15	Colore:	libero nel rispetto piano colore: monocromatico		



PIANO REGOLATORE GENERALE INSEDIAMENTI STORICI

SCHEDA DI RILEVAZIONE DEGLI INSEDIAMENTI STORICI

NUMERO DI SCHEDA NUOVA SCHEDA 144			
COMUNITA' DI VALLE	VAL DI NON	N. DI PARTICELLA ED.	42-43
COMUNE AMMINISTRATIVO	SPORMINORE	UNITA' EDILIZIA	
COMUNE CATASTALE	SPORMINORE	DATA RILIEVO	7/8/2013
INDIRIZZO / LOCALITA'	SPORMINORE	RILEVATORE	GOSTUDIO
FOTOGRAFIA STORICA :	ANNO 1994	NICOLE GIOVANNINI STEFANO VISINTAINER	

DOCUMENTAZIONE FOTOGRAFICA

ANNO 1994

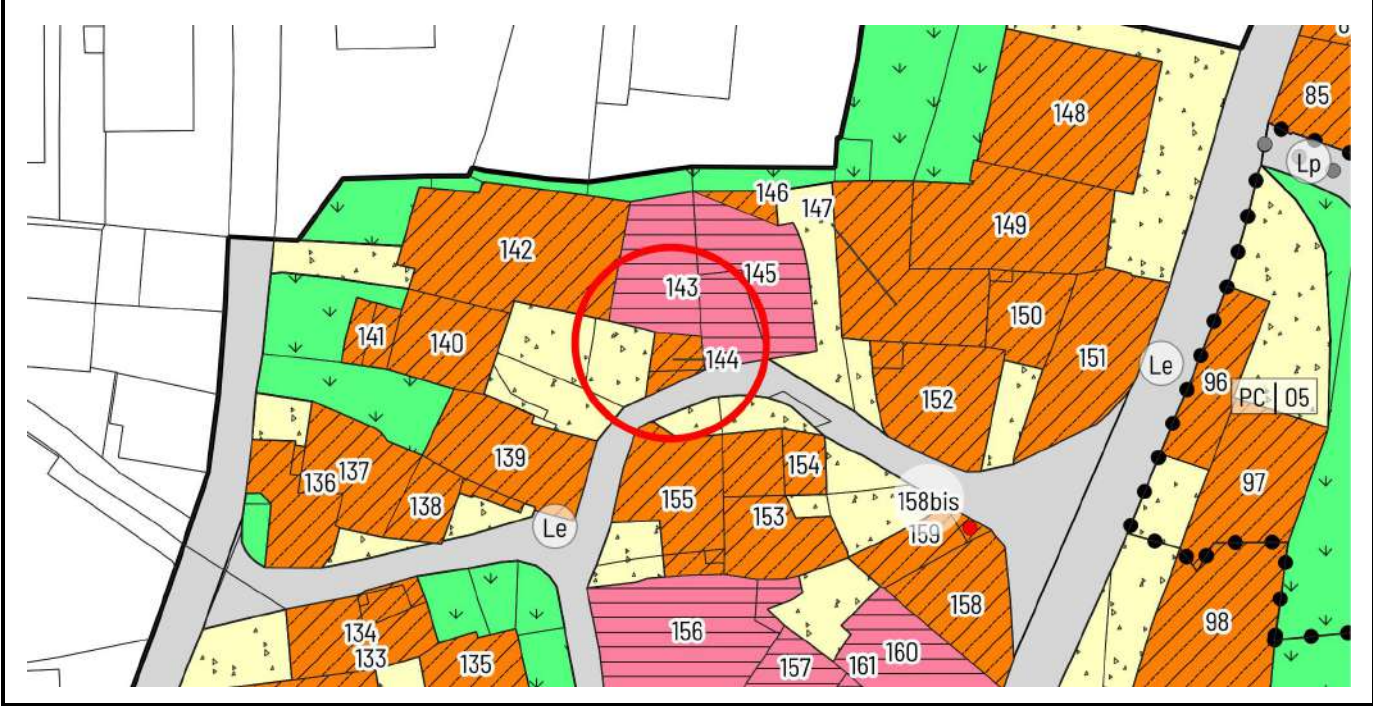


ANNO 2013





1	Tipologia funzionale edificio prevalentemente residenziale edificio produttivo edificio speciale stalle	<div style="border: 1px solid black; padding: 2px; display: inline-block;">A</div> <div style="border: 1px solid black; padding: 2px; display: inline-block;">B</div> <div style="border: 1px solid black; padding: 2px; display: inline-block;">C</div> <div style="border: 1px solid black; padding: 2px; display: inline-block;">D</div>	baite malghe edicola votiva deposito/garage	<div style="border: 1px solid black; padding: 2px; display: inline-block;">E</div> <div style="border: 1px solid black; padding: 2px; display: inline-block;">F</div> <div style="border: 1px solid black; padding: 2px; display: inline-block;">G</div> <div style="border: 1px solid black; padding: 2px; display: inline-block;">H</div>												
2	Epoca di costruzione	anteriore al 1860 tra il 1860 e il 1939 posteriore al 1939		<div style="border: 1px solid black; padding: 2px; display: inline-block;">8</div> <div style="border: 1px solid black; padding: 2px; display: inline-block;">6</div> <div style="border: 1px solid black; padding: 2px; display: inline-block;">4</div>												
	Tipologia architettonica storica	alta definizione media definizione bassa definizione nessuna definizione		<div style="border: 1px solid black; padding: 2px; display: inline-block;">8</div> <div style="border: 1px solid black; padding: 2px; display: inline-block;">6</div> <div style="border: 1px solid black; padding: 2px; display: inline-block;">4</div> <div style="border: 1px solid black; padding: 2px; display: inline-block;">0</div>												
4	Permanenza dei caratteri formali tradizionali	volumetrici originali costruttivo complementari decorativi		<table border="1" style="border-collapse: collapse; text-align: center;"> <tr><td>2</td><td>1</td><td>0</td></tr> <tr><td>2</td><td>1</td><td>0</td></tr> <tr><td>2</td><td>1</td><td>0</td></tr> <tr><td>2</td><td>1</td><td>0</td></tr> </table>	2	1	0	2	1	0	2	1	0	2	1	0
2	1	0														
2	1	0														
2	1	0														
2	1	0														
			TOTALE	<div style="border: 1px solid black; padding: 2px; display: inline-block;">4</div>												
5	Degrado	nullo medio elevato		<div style="border: 1px solid black; padding: 2px; display: inline-block;"></div> <div style="border: 1px solid black; padding: 2px; display: inline-block;">x</div> <div style="border: 1px solid black; padding: 2px; display: inline-block;"></div>												
6	Grado di utilizzo	utilizzato sotto-utilizzato in stato di abbandono		<div style="border: 1px solid black; padding: 2px; display: inline-block;">x</div> <div style="border: 1px solid black; padding: 2px; display: inline-block;"></div> <div style="border: 1px solid black; padding: 2px; display: inline-block;"></div>												
7	Spazi di pertinenza	alta qualità media qualità bassa qualità		<div style="border: 1px solid black; padding: 2px; display: inline-block;"></div> <div style="border: 1px solid black; padding: 2px; display: inline-block;"></div> <div style="border: 1px solid black; padding: 2px; display: inline-block;">x</div>												
8	Vincoli legislativi:															
9	Categoria di intervento prevista dal piano precedente: DEMOLIZIONE- RICOSTRUZIONE															
10	Colore facciata: assente al naturale															
11	Note: terrazzo															
	PROGETTO															
12	Categoria di intervento prevista: "R3" RISTRUTTURAZIONE EDILIZIA															
13	Vincoli particolari: l'intervento è ammesso solo se finalizzato alla riqualificazione del contesto edificato, riconfigurando il manufatto nella ricerca di una efficace integrazione con l'edificio madre, utilizzando materiali e forme rispondenti alla tradizione locale ed applicando il Prontuario allegato al PRGIS.															
14	Categoria di intervento per gli spazi di pertinenza : "R3" RISTRUTTURAZIONE EDILIZIA															
15	Colore: libero nella mappa cromatica di piano monocromatico															



PIANO REGOLATORE GENERALE INSEDIAMENTI STORICI

SCHEDA DI RILEVAZIONE DEGLI INSEDIAMENTI STORICI

NUMERO DI SCHEDA NUOVA SCHEDA 145		
COMUNITA' DI VALLE	VAL DI NON	N. DI PARTICELLA ED. 44
COMUNE AMMINISTRATIVO	SPORMINORE	UNITA' EDILIZIA
COMUNE CATASTALE	SPORMINORE	DATA RILIEVO 7/8/2013
INDIRIZZO/ LOCALITA'	SPORMINORE	RILEVATORE GOSTUDIO
FOTOGRAFIA STORICA:	ANNO 1994	NICOLE GIOVANNINI STEFANO VISINTAINER

DOCUMENTAZIONE FOTOGRAFICA

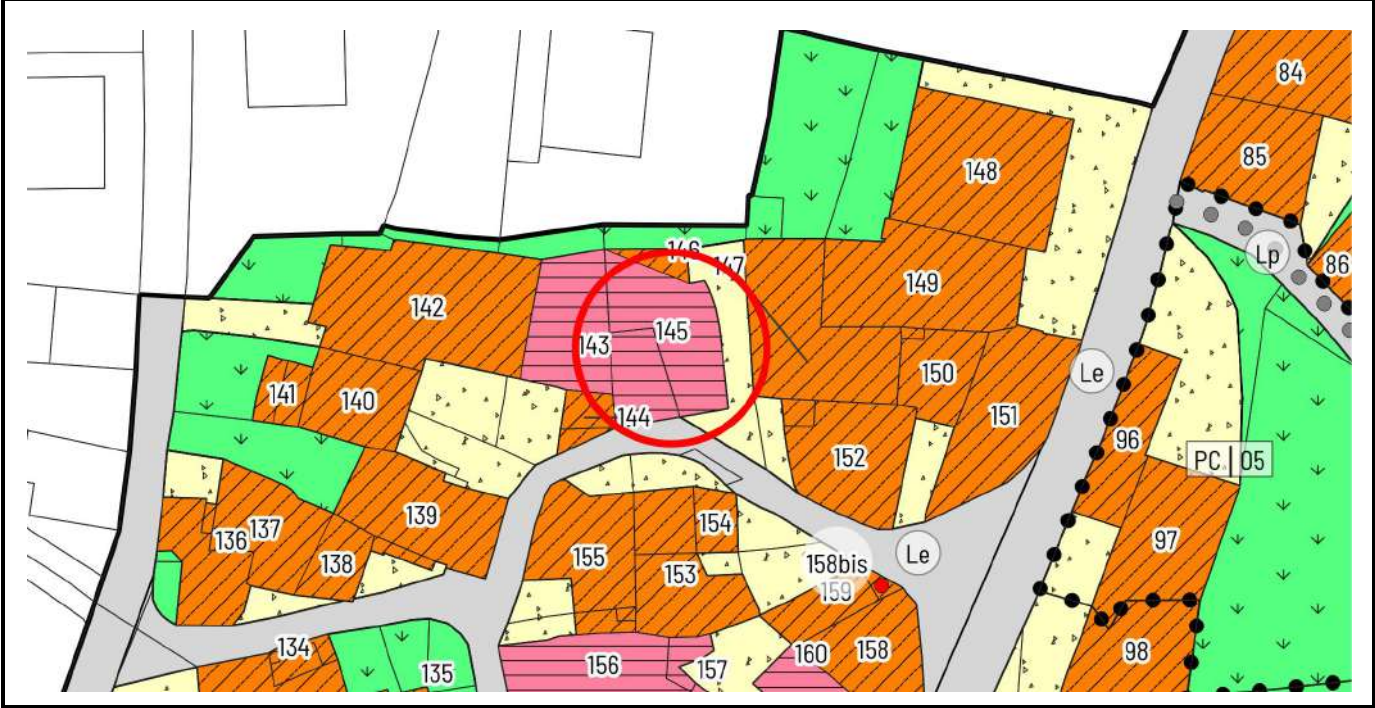
ANNO 1994



ANNO 2013



1	Tipologia funzionale edificio prevalentemente residenziale edificio produttivo edificio speciale stalle	A B C D	baite malghe edicola votiva deposito	E F G H
2	Epoca di costruzione	anteriore al 1860 tra il 1860 e il 1939 posteriore al 1939		8 6 4
	Tipologia architettonica storica	alta definizione media definizione bassa definizione nessuna definizione		8 6 4 0
4	Permanenza dei caratteri formali tradizionali	volumetrici originali costruttivi complementari decorativi		2 1 0 2 1 0 2 1 0 2 1 0
TOTALE				12
5	Degrado	nullo medio elevato		 x
6	Grado di utilizzo	utilizzato sotto-utilizzato in stato di abbandono		x
7	Spazi di pertinenza	alta qualità media qualità bassa qualità		 x
8	Vincoli legislativi:			
9	Categoria di intervento prevista dal piano precedente: RISANAMENTO			
10	Colore facciata: assente al naturale			
11	Note:			
	PROGETTO			
12	Categoria di intervento prevista: "R2" RISANAMENTO CONSERVATIVO			
13	Vincoli particolari tipi di vincolo: oggetti di vincolo :			
14	Categoria di intervento per gli spazi di pertinenza : "R2" RISANAMENTO CONSERVATIVO			
15	Colore: libero nella mappa cromatica di piano: monocromatico			



PIANO REGOLATORE GENERALE INSEDIAMENTI STORICI

SCHEDADI RILEVAZIONE DEGLI INSEDIAMENTI STORICI

NUMERO DI SCHEDA NUOVA SCHEDA 146		
COMUNITA' DI VALLE	VAL DI NON	N. DI PARTICELLA ED. 44
COMUNE AMMINISTRATIVO	SPORMINORE	UNITA' EDILIZIA
COMUNE CATASTALE	SPORMINORE	DATA RILIEVO 7/8/2013
INDIRIZZO / LOCALITÀ	SPORMINORE	RILEVATORE GOSTUDIO
FOTOGRAFIA STORICA :	ANNO1994	NICOLEGIOVANNINI STEFANOVISINTAINER

DOCUMENTAZIONE FOTOGRAFICA

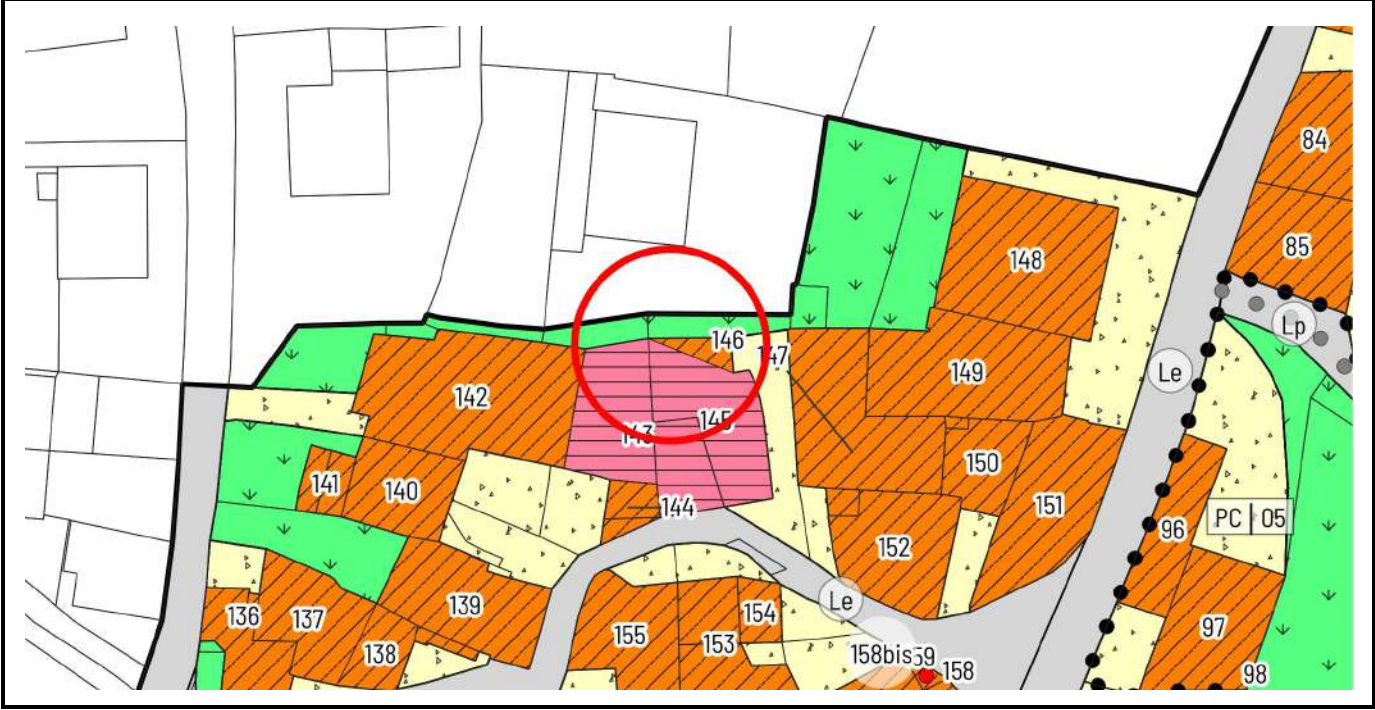
ANNO 1994 : NON CLASSIFICATA

ANNO 2013





1	Tipologia funzionale edificio prevalentemente residenziale edificio produttivo edificio speciale stalle	<table border="1"> <tr><td>A</td></tr> <tr><td>B</td></tr> <tr><td>C</td></tr> <tr><td>D</td></tr> </table>	A	B	C	D	baite malghe edicola votiva deposito	<table border="1"> <tr><td>E</td></tr> <tr><td>F</td></tr> <tr><td>G</td></tr> <tr><td>H</td></tr> </table>	E	F	G	H					
A																	
B																	
C																	
D																	
E																	
F																	
G																	
H																	
2	Epoca di costruzione	anteriore al 1860 tra il 1860 e il 1939 posteriore al 1939		<table border="1"> <tr><td>8</td></tr> <tr><td>6</td></tr> <tr><td>4</td></tr> </table>	8	6	4										
8																	
6																	
4																	
	Tipologia architettonica storica	alta definizione media definizione bassa definizione nessuna definizione		<table border="1"> <tr><td>8</td></tr> <tr><td>6</td></tr> <tr><td>4</td></tr> <tr><td>0</td></tr> </table>	8	6	4	0									
8																	
6																	
4																	
0																	
4	Permanenza dei caratteri formali tradizionali	volumetrici originali costruttivo complementari decorativi	<table border="1"> <tr><td>2</td><td>1</td><td>0</td></tr> <tr><td>2</td><td>1</td><td>0</td></tr> <tr><td>2</td><td>1</td><td>0</td></tr> <tr><td>2</td><td>1</td><td>0</td></tr> </table>	2	1	0	2	1	0	2	1	0	2	1	0	<table border="1"> <tr><td>8</td></tr> </table>	8
2	1	0															
2	1	0															
2	1	0															
2	1	0															
8																	
		TOTALE		8													
5	Degrado	nullo medio elevato	<table border="1"> <tr><td></td></tr> <tr><td>x</td></tr> <tr><td></td></tr> </table>			x											
x																	
6	Grado di utilizzo	utilizzato sotto-utilizzato in stato di abbandono	<table border="1"> <tr><td>x</td></tr> <tr><td></td></tr> <tr><td></td></tr> </table>		x												
x																	
7	Spazi di pertinenza	alta qualità media qualità bassa qualità	<table border="1"> <tr><td></td></tr> <tr><td></td></tr> <tr><td>x</td></tr> </table>				x										
x																	
8	Vincoli legislativi:																
9	Categoria di intervento prevista dal piano precedente: "R2" RISANAMENTO																
10	Colore facciata: assente al naturale																
11	Note:																
	PROGETTO																
12	Categoria di intervento prevista: "R3" RISTRUTTURAZIONE EDILIZIA																
13	Vincoli particolari: l'intervento è ammesso solo se finalizzato alla riqualificazione del contesto edificato, riconfigurando il manufatto nella ricerca di una efficace integrazione con l'edificio madre, utilizzando materiali e forme rispondenti alla tradizione locale ed applicando il Prontuario allegato al PRGIS.																
14	Categoria di intervento per gli spazi di pertinenza : "R3" RISTRUTTURAZIONE EDILIZIA																
15	Colore: libero nella mappa cromatica di piano: monocromatico																



PIANO REGOLATORE GENERALE INSEDIAMENTI STORICI

SCHEDA DI RILEVAZIONE DEGLI INSEDIAMENTI STORICI

NUMERO DI SCHEDA NUOVA SCHEDA 147		
COMUNITA' DI VALLE	VAL DI NON	N. DI PARTICELLA ED. 47
COMUNE AMMINISTRATIVO	SPORMINORE	UNITA' EDILIZIA
COMUNE CATASTALE	SPORMINORE	DATA RILIEVO 7/8/2013
INDIRIZZO/ LOCALITA'	SPORMINORE	RILEVATORE GOSTUDIO
FOTOGRAFIA STORICA:	ANNO 1994	NICOLE GIOVANNINI STEFANO VISINTAINER

DOCUMENTAZIONE FOTOGRAFICA

ANNO 1994

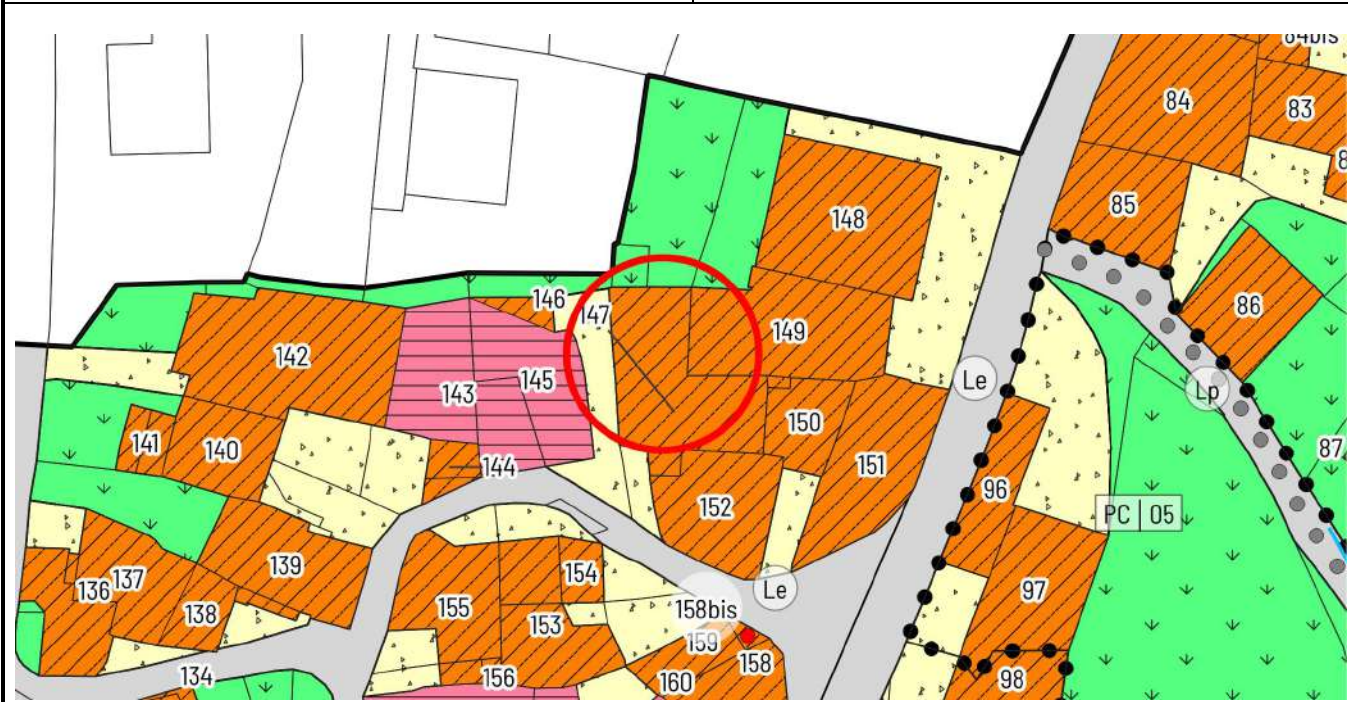


ANNO 2013





1	Tipologia funzionale edificio prevalentemente residenziale edificio produttivo edificio speciale stalle	A B C D	baite malghe edicola votiva terrazzo	E F G H
2	Epoca di costruzione	anteriore al 1860 tra il 1860 e il 1939 posteriore al 1939		8 6 4
	Tipologia architettonica storica	alta definizione media definizione bassa definizione nessuna definizione		8 6 4 0
4	Permanenza dei caratteri formali tradizionali	volumetrici originali costruttivo complementari decorativi		2 1 0 2 1 0 2 1 0 2 1 0
			TOTALE	8
5	Degrado	nullo medio elevato		X
6	Grado di utilizzo	utilizzato sotto-utilizzato in stato di abbandono		X
7	Spazi di pertinenza	alta qualità media qualità bassa qualità		 X
8	Vincoli legislativi:			
9	Categoria di intervento prevista dal piano precedente: "R3" RISTRUTTURAZIONE			
10	Colore facciata: assente al naturale			
11	Note:			
	PROGETTO			
12	Categoria di intervento prevista: "R3" RISTRUTTURAZIONE EDILIZIA			
13	Vincoli particolari tipi di vincolo: oggetti di vincolo :			
14	Categoria di intervento per gli spazi di pertinenza : "R3" RISTRUTTURAZIONE EDILIZIA			
15	Colore: libero nella mappa cromatica di piano: monocromatico			



PIANO REGOLATORE GENERALE INSEDIAMENTI STORICI

SCHEDA DI RILEVAZIONE DEGLI INSEDIAMENTI STORICI

NUMERO DI SCHEDA NUOVA SCHEDA 148			
COMUNITA' DI VALLE	VAL DI NON	N. DI PARTICELLA ED.	48
COMUNE AMMINISTRATIVO	SPORMINORE	UNITA' EDILIZIA	
COMUNE CATASTALE	SPORMINORE	DATA RILIEVO	7/8/2013
INDIRIZZO/ LOCALITA'	SPORMINORE	RILEVATORE	GOSTUDIO
FOTOGRAFIA STORICA:	ANNO 1994	NICOLE GIOVANNINI STEFANO VISINTAINER	

DOCUMENTAZIONE FOTOGRAFICA

ANNO 1994

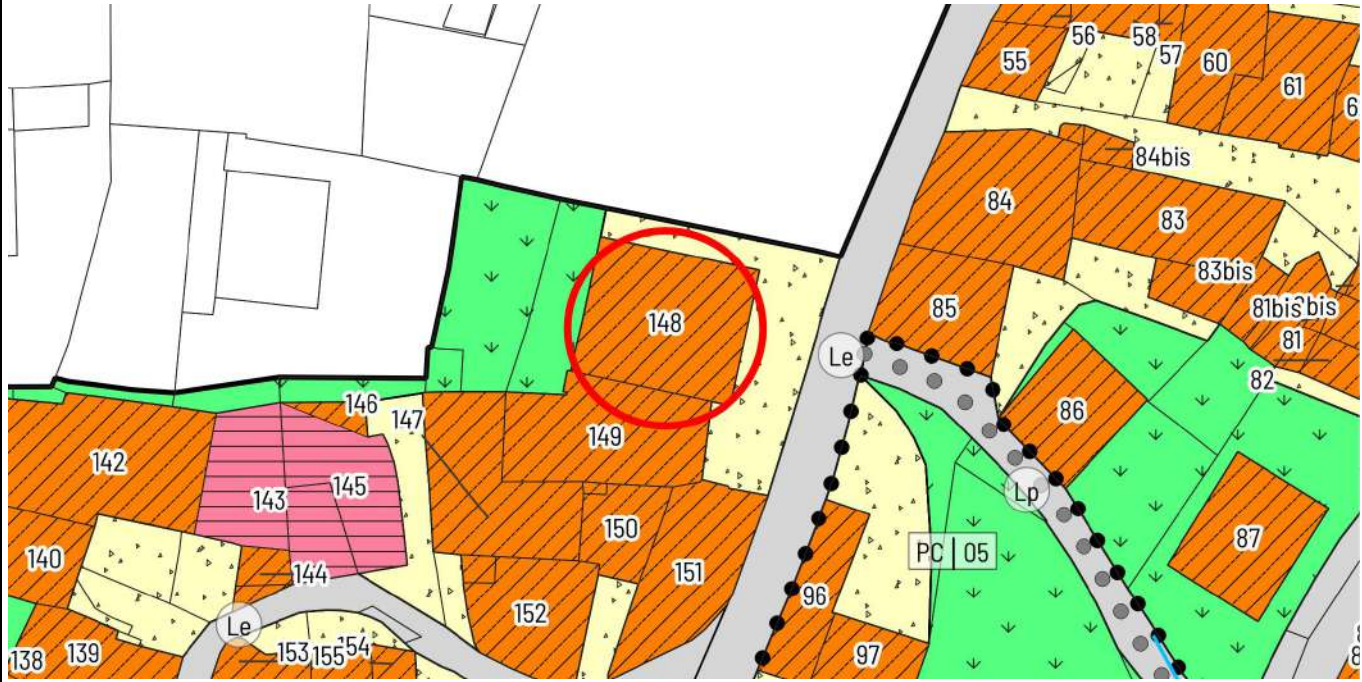


ANNO 2013





1	Tipologia funzionale edificio prevalentemente residenziale edificio produttivo edificio speciale stalle	A B C D	baite malghe edicola votiva supermercato	E F G H
2	Epoca di costruzione	anteriore al 1860 tra il 1860 e il 1939 posteriore al 1939		8 6 4
	Tipologia architettonica storica	alta definizione media definizione bassa definizione nessuna definizione		8 6 4 0
4	Permanenza dei caratteri formali tradizionali	volumetrici originali costruttivo complementari decorativi		2 1 0 2 1 0 2 1 0 2 1 0
			TOTALE	4
5	Degrado	nullo medio elevato		X
6	Grado di utilizzo	utilizzato sotto-utilizzato in stato di abbandono		X
7	Spazi di pertinenza	alta qualità media qualità bassa qualità		 X
8	Vincoli legislativi:			
9	Categoria di intervento prevista dal piano precedente:	DEMOLIZIONE-RICOSTRUZIONE		
10	Colore facciata:	giallo		
11	Note:			
	PROGETTO			
12	Categoria di intervento prevista:	“R3” RISTRUTTURAZIONE EDILIZIA		
13	Vincoli particolari	tipi di vincolo: oggetto di vincolo :		
14	Categoria di intervento per gli spazi di pertinenza :	“R3” RISTRUTTURAZIONE EDILIZIA		
15	Colore:	nella mappa cromatica del giallo: monocromatico		



PIANO REGOLATORE GENERALE INSEDIAMENTI STORICI

SCHEDADI RILEVAZIONE DEGLI INSEDIAMENTI STORICI

NUMERO DI SCHEDA NUOVA SCHEDA 149			
COMUNITA' DI VALLE	VALDI NON	N. DI PARTICELLA ED.	48
COMUNE AMMINISTRATIVO	SPORMINORE	UNITA' EDILIZIA	
COMUNE CATASTALE	SPORMINORE	DATA RILIEVO	7/8/2013
INDIRIZZO / LOCALITA'	SPORMINORE	RILEVATORE	GOSTUDIO
FOTOGRAFIA STORICA :	ANNO1994	NICOLEGIOVANNINI STEFANOVISINTAINER	

DOCUMENTAZIONE FOTOGRAFICA

ANNO 1994

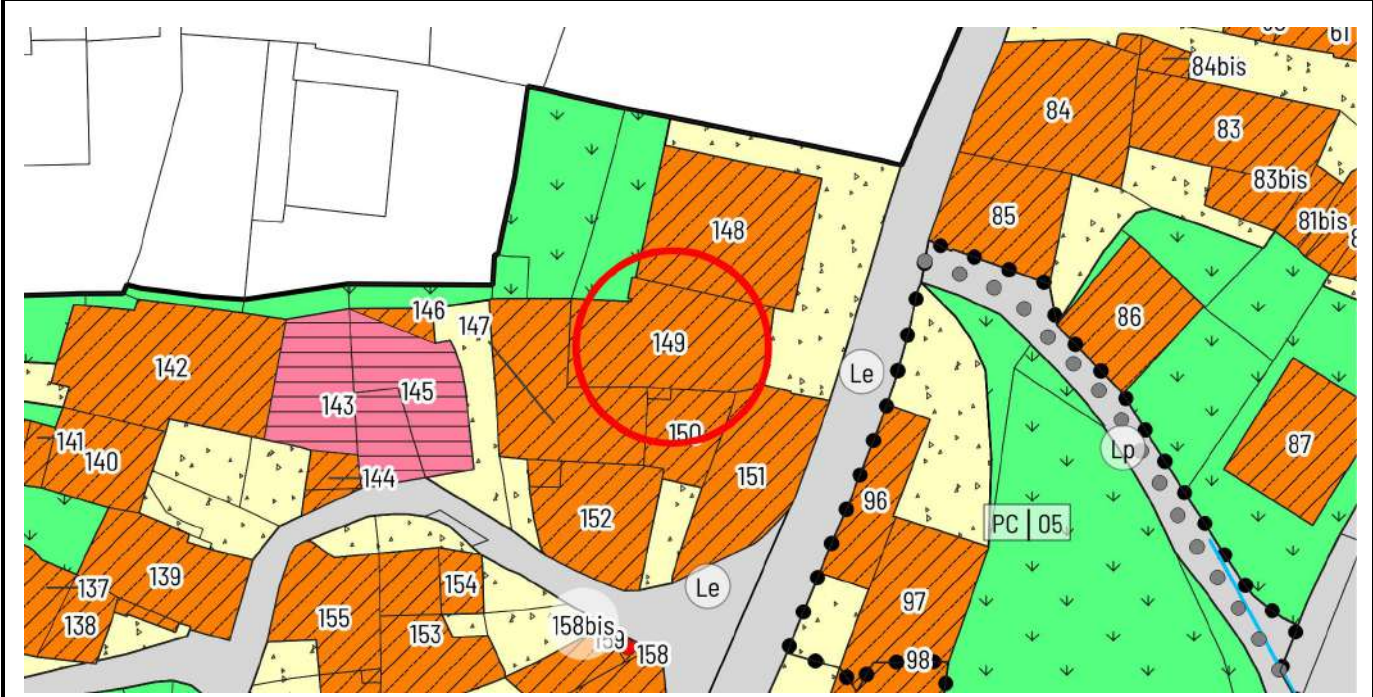


ANNO 2013





1	Tipologia funzionale edificio prevalentemente residenziale edificio produttivo edificio speciale stalle	<table border="1"> <tr><td>A</td></tr> <tr><td>B</td></tr> <tr><td>C</td></tr> <tr><td>D</td></tr> </table>	A	B	C	D	baite malghe edicola votiva deposito	<table border="1"> <tr><td>E</td></tr> <tr><td>F</td></tr> <tr><td>G</td></tr> <tr><td>H</td></tr> </table>	E	F	G	H				
A																
B																
C																
D																
E																
F																
G																
H																
2	Epoca di costruzione	anteriore al 1860 tra il 1860 e il 1939 posteriore al 1939		<table border="1"> <tr><td>8</td></tr> <tr><td>6</td></tr> <tr><td>4</td></tr> </table>	8	6	4									
8																
6																
4																
	Tipologia architettonica storica	alta definizione media definizione bassa definizione nessuna definizione		<table border="1"> <tr><td>8</td></tr> <tr><td>6</td></tr> <tr><td>4</td></tr> <tr><td>0</td></tr> </table>	8	6	4	0								
8																
6																
4																
0																
4	Permanenza dei caratteri formali tradizionali	volumetrici originali costruttivo complementari decorativi		<table border="1"> <tr><td>2</td><td>1</td><td>0</td></tr> <tr><td>2</td><td>1</td><td>0</td></tr> <tr><td>2</td><td>1</td><td>0</td></tr> <tr><td>2</td><td>1</td><td>0</td></tr> </table>	2	1	0	2	1	0	2	1	0	2	1	0
2	1	0														
2	1	0														
2	1	0														
2	1	0														
		TOTALE		<table border="1"> <tr><td>8</td></tr> </table>	8											
8																
5	Degrado	nullo medio elevato		<table border="1"> <tr><td>X</td></tr> <tr><td></td></tr> <tr><td></td></tr> </table>	X											
X																
6	Grado di utilizzo	utilizzato sotto utilizzato in stato di abbandono		<table border="1"> <tr><td>X</td></tr> <tr><td></td></tr> <tr><td></td></tr> </table>	X											
X																
7	Spazi di pertinenza	alta qualità media qualità bassa qualità		<table border="1"> <tr><td></td></tr> <tr><td></td></tr> <tr><td>X</td></tr> </table>			X									
X																
8	Vincoli legislativi:															
9	Categoria di intervento prevista dal piano precedente: DEMOLIZIONE- RICOSTRUZIONE															
10	Colore facciata: bianco															
11	Note:															
	PROGETTO															
12	Categoria di intervento prevista: "R3" RISTRUTTURAZIONE EDILIZIA															
13	Vincoli particolari: tipi di vincolo: siano mantenute in essere le murature perimetrali originali e conservata la sequenza della forometria esistente. Oggetto di vincolo:															
14	Categoria di intervento per gli spazi di pertinenza : "R3" RISTRUTTURAZIONE EDILIZIA															
15	Colore: libero nel rispetto piano colore: monocromatico															



PIANO REGOLATORE GENERALE INSEDIAMENTI STORICI

SCHEDA DI RILEVAZIONE DEGLI INSEDIAMENTI STORICI

NUMERO DI SCHEDA NUOVA SCHEDA 150		
COMUNITA' DI VALLE	VAL DI NON	N. DI PARTICELLA ED. 50
COMUNE AMMINISTRATIVO	SPORMINORE	UNITA' EDILIZIA
COMUNE CATASTALE	SPORMINORE	DATA RILIEVO 7/8/2013
INDIRIZZO/ LOCALITA'	SPORMINORE	RILEVATORE GOSTUDIO
FOTOGRAFIA STORICA:	ANNO 1994	NICOLE GIOVANNINI STEFANO VISINTAINER

DOCUMENTAZIONE FOTOGRAFICA

ANNO 1994

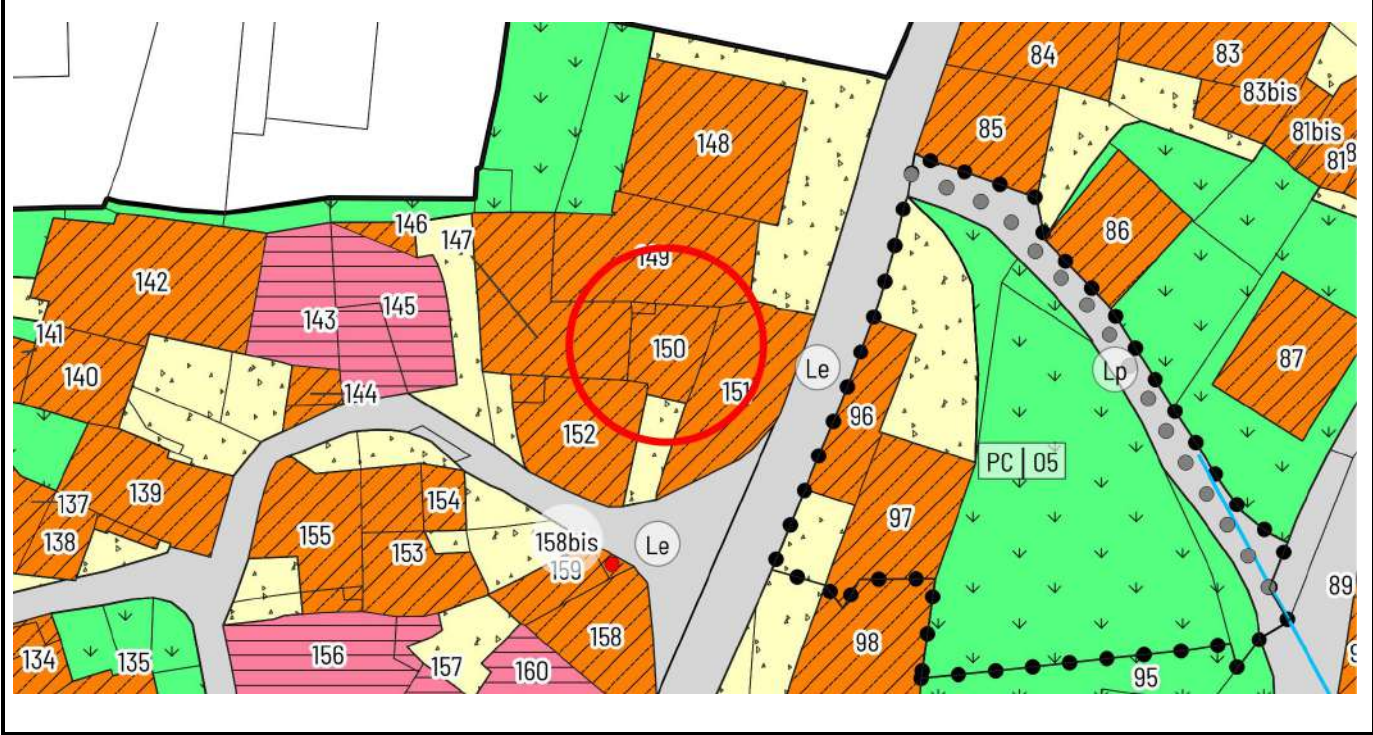


ANNO 2013





1	Tipologia funzionale edificio prevalentemente residenziale edificio produttivo edificio speciale stalle	A B C D	baite malghe edicola votiva garage	E F G H												
2	Epoca di costruzione	anteriore al 1860 tra il 1860 e il 1939 posteriore al 1939		8 6 4												
	Tipologia architettonica storica	alta definizione media definizione bassa definizione nessuna definizione		8 6 4 0												
4	Permanenza dei caratteri formali tradizionali	volumetrici originali costruttivo complementari decorativi TOTALE		<table border="1"> <tr><td>2</td><td>1</td><td>0</td></tr> <tr><td>2</td><td>1</td><td>0</td></tr> <tr><td>2</td><td>1</td><td>0</td></tr> <tr><td>2</td><td>1</td><td>0</td></tr> </table> <div style="border: 1px solid black; width: 50px; text-align: center; margin-left: auto;">4</div>	2	1	0	2	1	0	2	1	0	2	1	0
2	1	0														
2	1	0														
2	1	0														
2	1	0														
5	Degrado	nullo medio elevato		X 												
6	Grado di utilizzo	utilizzato sotto-utilizzato in stato di abbandono		X 												
7	Spazi di pertinenza	alta qualità media qualità bassa qualità		 X												
8	Vincoli legislativi:															
9	Categoria di intervento prevista dal piano precedente:	DEMOLIZIONE-RICOSTRUZIONE														
10	Colore facciata:	assente al naturale														
11	Note:															
	PROGETTO															
12	Categoria di intervento prevista:	“R3” RISTRUTTURAZIONE EDILIZIA														
13	Vincoli particolari	tipi di vincolo: oggetto di vincolo :														
14	Categoria di intervento per gli spazi di pertinenza :	“R3” RISTRUTTURAZIONE EDILIZIA														
15	Colore:	libero nella mappa cromatica di piano: monocromatico														



PIANO REGOLATORE GENERALE INSEDIAMENTI STORICI

SCHEDADI RILEVAZIONE DEGLI INSEDIAMENTI STORICI

NUMERO DI SCHEDA NUOVA SCHEDA 151		
COMUNITA' DI VALLE	VALDI NON	N. DI PARTICELLA ED. 49
COMUNE AMMINISTRATIVO	SPORMINORE	UNITA' EDILIZIA
COMUNE CATASTALE	SPORMINORE	DATA RILIEVO 7/8/2013
INDIRIZZO / LOCALITÀ	SPORMINORE	RILEVATORE GOSTUDIO
FOTOGRAFIA STORICA :	ANNO1994	NICOLEGIOVANNINI STEFANOVISINTAINER

DOCUMENTAZIONE FOTOGRAFICA

ANNO 1994



ANNO 2013

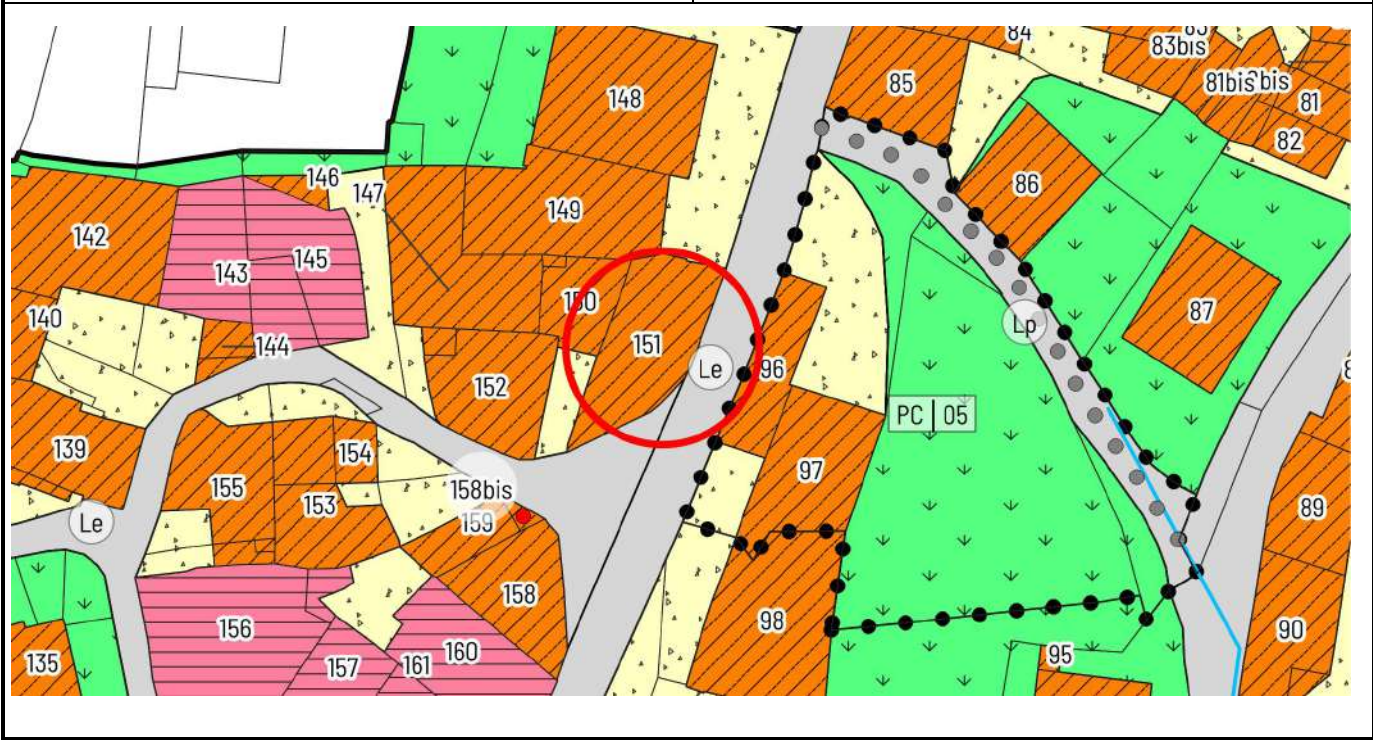




1	Tipologia funzionale edificio prevalentemente residenziale edificio produttivo edificio speciale stalle	<table border="1"> <tr><td>A</td></tr> <tr><td>B</td></tr> <tr><td>C</td></tr> <tr><td>D</td></tr> </table>	A	B	C	D	baite malghe edicola votiva terrazzo	<table border="1"> <tr><td>E</td></tr> <tr><td>F</td></tr> <tr><td>G</td></tr> <tr><td>H</td></tr> </table>	E	F	G	H					
A																	
B																	
C																	
D																	
E																	
F																	
G																	
H																	
2	Epoca di costruzione	anteriore al 1860 tra il 1860 e il 1939 posteriore al 1939		<table border="1"> <tr><td>8</td></tr> <tr><td>6</td></tr> <tr><td>4</td></tr> </table>	8	6	4										
8																	
6																	
4																	
	Tipologia architettonica storica	alta definizione media definizione bassa definizione nessuna definizione		<table border="1"> <tr><td>8</td></tr> <tr><td>6</td></tr> <tr><td>4</td></tr> <tr><td>0</td></tr> </table>	8	6	4	0									
8																	
6																	
4																	
0																	
4	Permanenza dei caratteri formali tradizionali	volumetrici originali costruttivo complementari decorativi	<table border="1"> <tr><td>2</td><td>1</td><td>0</td></tr> <tr><td>2</td><td>1</td><td>0</td></tr> <tr><td>2</td><td>1</td><td>0</td></tr> <tr><td>2</td><td>1</td><td>0</td></tr> </table>	2	1	0	2	1	0	2	1	0	2	1	0	<table border="1"> <tr><td>12</td></tr> </table>	12
2	1	0															
2	1	0															
2	1	0															
2	1	0															
12																	
5	Degrado	nullo medio elevato	<table border="1"> <tr><td>X</td></tr> <tr><td></td></tr> <tr><td></td></tr> </table>		X												
X																	
6	Grado di utilizzo	utilizzato sotto-utilizzato in stato di abbandono	<table border="1"> <tr><td>X</td></tr> <tr><td></td></tr> <tr><td></td></tr> </table>		X												
X																	
7	Spazi di pertinenza	alta qualità media qualità bassa qualità	<table border="1"> <tr><td></td></tr> <tr><td></td></tr> <tr><td>X</td></tr> </table>				X										
X																	
8	Vincoli legislativi:																
9	Categoria di intervento prevista dal piano precedente: "R2" RISANAMENTO																
10	Colore facciata: base giallo																
11	Note:																
	PROGETTO																
12	Categoria di intervento prevista: "R3" RISTRUTTURAZIONE EDILIZIA																
13	Vincoli particolari: Tipo di vincolo: siano mantenute in essere le murature perimetrali originali e conservata la sequenza della forometria esistente.																
14	Categoria di intervento per gli spazi di pertinenza : "R3" RISTRUTTURAZIONE EDILIZIA																
15	Colore: libero nel rispetto piano colore: monocromatico																

SCALA1.1000

CARTOGRAFIA DEL P.R.G.



PIANO REGOLATORE GENERALE INSEDIAMENTI STORICI

SCHEDADI RILEVAZIONE DEGLI INSEDIAMENTI STORICI

NUMERO DI SCHEDA NUOVA SCHEDA 152		
COMUNITA' DI VALLE	VALDI NON	N. DI PARTICELLA ED. 51/1-51/2
COMUNE AMMINISTRATIVO	SPORMINORE	UNITA' EDILIZIA
COMUNE CATASTALE	SPORMINORE	DATA RILIEVO 7/8/2013
INDIRIZZO / LOCALITÀ	SPORMINORE	RILEVATORE GOSTUDIO
FOTOGRAFIA STORICA :	ANNO1994	NICOLEGIOVANNINI STEFANOVISINTAINER

DOCUMENTAZIONE FOTOGRAFICA

ANNO 1994

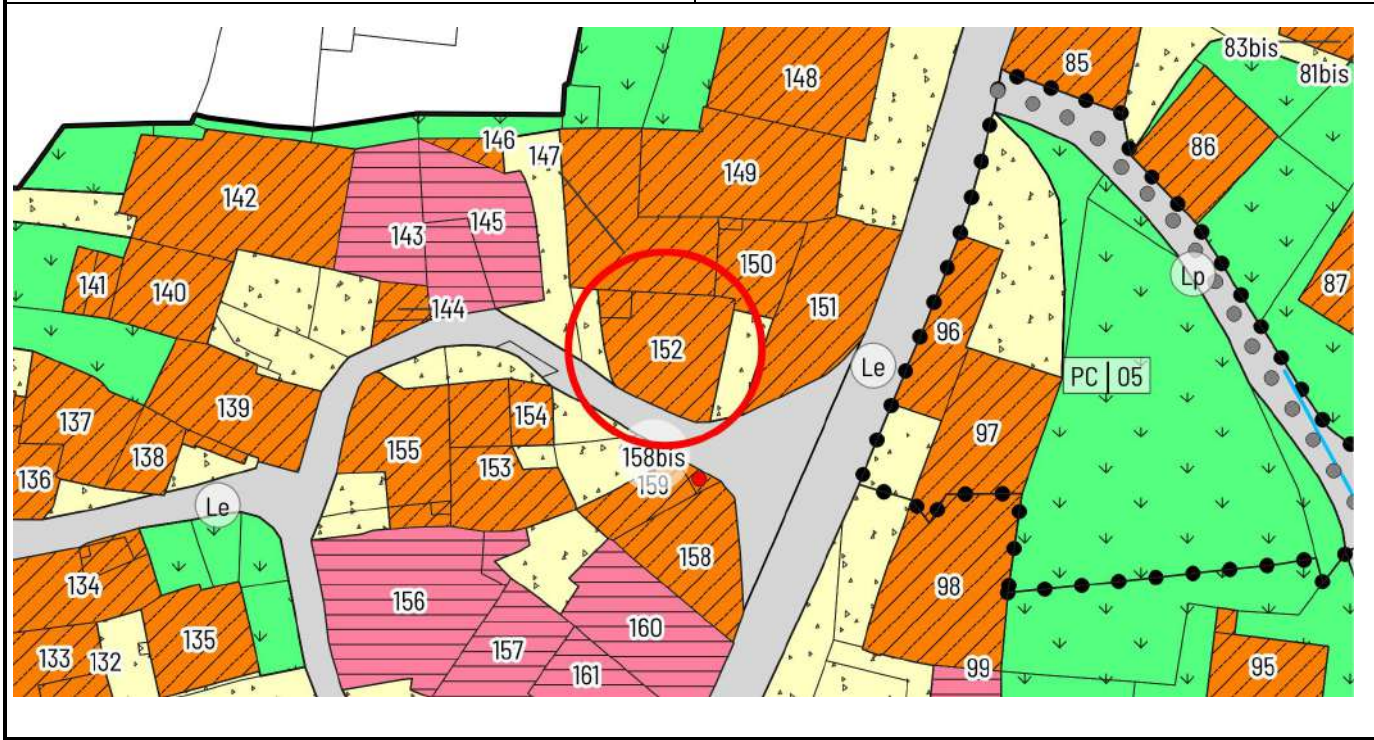


ANNO 2013





1	Tipologia funzionale edificio prevalentemente residenziale edificio produttivo edificio speciale stalle	<div style="border: 1px solid black; padding: 2px; display: inline-block;">A</div> <div style="border: 1px solid black; padding: 2px; display: inline-block;">B</div> <div style="border: 1px solid black; padding: 2px; display: inline-block;">C</div> <div style="border: 1px solid black; padding: 2px; display: inline-block;">D</div>	baite malghe edicola votiva terrazzo	<div style="border: 1px solid black; padding: 2px; display: inline-block;">E</div> <div style="border: 1px solid black; padding: 2px; display: inline-block;">F</div> <div style="border: 1px solid black; padding: 2px; display: inline-block;">G</div> <div style="border: 1px solid black; padding: 2px; display: inline-block;">H</div>												
2	Epoca di costruzione	anteriore al 1860 tra il 1860 e il 1939 posteriore al 1939		<div style="border: 1px solid black; padding: 2px; display: inline-block;">8</div> <div style="border: 1px solid black; padding: 2px; display: inline-block;">6</div> <div style="border: 1px solid black; padding: 2px; display: inline-block;">4</div>												
	Tipologia architettonica storica	alta definizione media definizione bassa definizione nessuna definizione		<div style="border: 1px solid black; padding: 2px; display: inline-block;">8</div> <div style="border: 1px solid black; padding: 2px; display: inline-block;">6</div> <div style="border: 1px solid black; padding: 2px; display: inline-block;">4</div> <div style="border: 1px solid black; padding: 2px; display: inline-block;">0</div>												
4	Permanenza dei caratteri formali tradizionali	volumetrici originali costruttivo complementari decorativi TOTALE		<table border="1" style="border-collapse: collapse; text-align: center;"> <tr><td>2</td><td>1</td><td>0</td></tr> <tr><td>2</td><td>1</td><td>0</td></tr> <tr><td>2</td><td>1</td><td>0</td></tr> <tr><td>2</td><td>1</td><td>0</td></tr> </table> <div style="border: 1px solid black; padding: 2px; display: inline-block; margin-top: 5px;">12</div>	2	1	0	2	1	0	2	1	0	2	1	0
2	1	0														
2	1	0														
2	1	0														
2	1	0														
5	Degrado	nullo medio elevato		<div style="border: 1px solid black; padding: 2px; display: inline-block;">x</div> <div style="border: 1px solid black; padding: 2px; display: inline-block;"></div> <div style="border: 1px solid black; padding: 2px; display: inline-block;"></div>												
6	Grado di utilizzo	utilizzato sotto utilizzato in stato di abbandono		<div style="border: 1px solid black; padding: 2px; display: inline-block;">x</div> <div style="border: 1px solid black; padding: 2px; display: inline-block;"></div> <div style="border: 1px solid black; padding: 2px; display: inline-block;"></div>												
7	Spazi di pertinenza	alta qualità media qualità bassa qualità		<div style="border: 1px solid black; padding: 2px; display: inline-block;"></div> <div style="border: 1px solid black; padding: 2px; display: inline-block;"></div> <div style="border: 1px solid black; padding: 2px; display: inline-block;">x</div>												
8	Vincoli legislativi:															
9	Categoria di intervento prevista dal piano precedente: "R3" RISTRUTTURAZIONE															
10	Colore facciata: naturale															
11	Note:															
	PROGETTO															
12	Categoria di intervento prevista: "R3" RISTRUTTURAZIONE EDILIZIA															
13	Vincoli particolari: Tipo di vincolo: siano mantenute in essere le murature perimetrali originali e conservata la sequenza della forometria esistente.															
14	Categoria di intervento per gli spazi di pertinenza : "R3" RISTRUTTURAZIONE EDILIZIA															
15	Colore: libero nella gamma cromatica del Piano colore															



PIANO REGOLATORE GENERALE INSEDIAMENTI STORICI

SCHEDA DI RILEVAZIONE DEGLI INSEDIAMENTI STORICI

NUMERO DI SCHEDA NUOVA SCHEDA 153			
COMUNITA' DI VALLE	VALDI NON	N. DI PARTICELLA ED.	72/1-72/ 2
COMUNE AMMINISTRATIVO	SPORMINORE	UNITA' EDILIZIA	
COMUNE CATASTALE	SPORMINORE	DATA RILIEVO	7/8/2013
INDIRIZZO / LOCALITA'	SPORMINORE	RILEVATORE	GOSTUDIO
FOTOGRAFIA STORICA :	ANNO1994	NICOLEGIOVANNINI STEFANOVISINTAINER	

DOCUMENTAZIONE FOTOGRAFICA

ANNO 1994

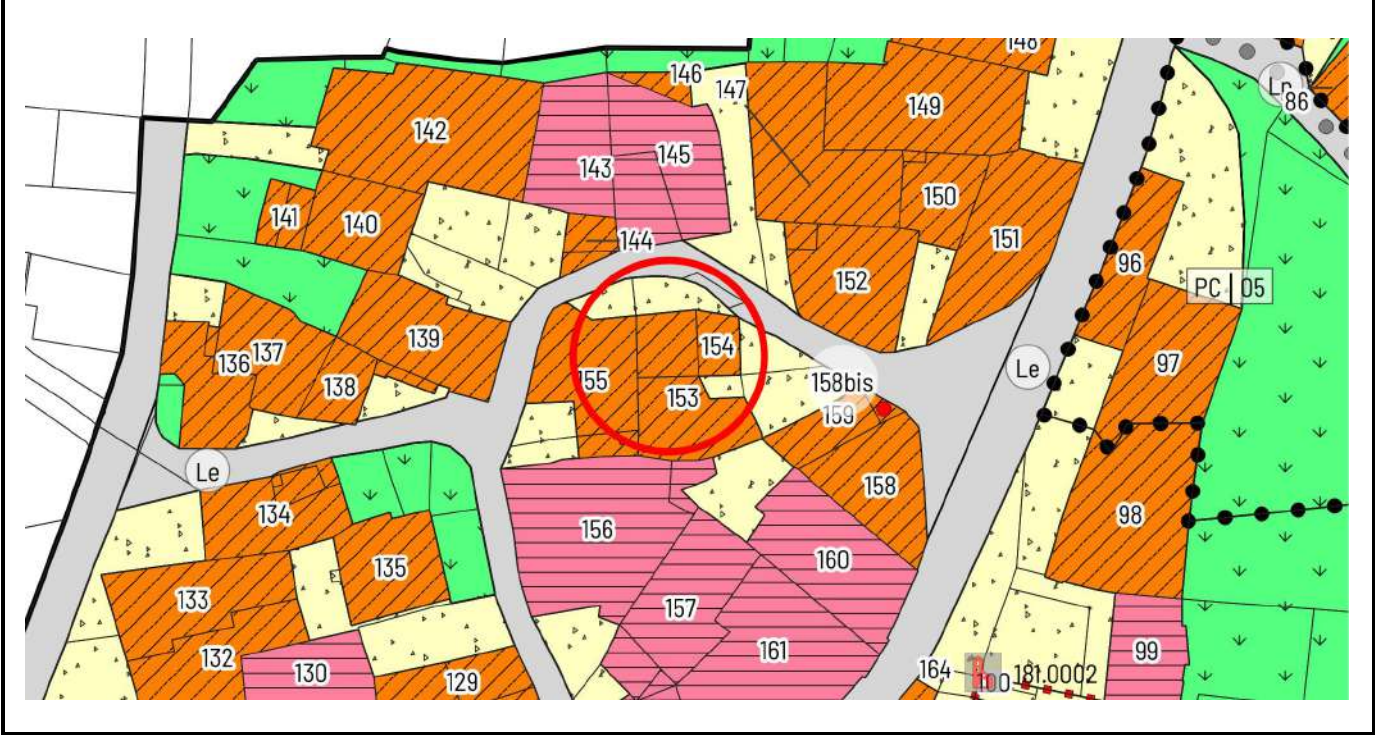


ANNO 2013





1	Tipologia funzionale edificio prevalentemente residenziale edificio produttivo edificio speciale stalle	<div style="border: 1px solid black; padding: 2px; display: inline-block;">A</div> <div style="border: 1px solid black; padding: 2px; display: inline-block;">B</div> <div style="border: 1px solid black; padding: 2px; display: inline-block;">C</div> <div style="border: 1px solid black; padding: 2px; display: inline-block;">D</div>	baite malghe edicola votiva terrazzo	<div style="border: 1px solid black; padding: 2px; display: inline-block;">E</div> <div style="border: 1px solid black; padding: 2px; display: inline-block;">F</div> <div style="border: 1px solid black; padding: 2px; display: inline-block;">G</div> <div style="border: 1px solid black; padding: 2px; display: inline-block;">H</div>												
2	Epoca di costruzione	anteriore al 1860 tra il 1860 e il 1939 posteriore al 1939		<div style="border: 1px solid black; padding: 2px; display: inline-block;">8</div> <div style="border: 1px solid black; padding: 2px; display: inline-block;">6</div> <div style="border: 1px solid black; padding: 2px; display: inline-block;">4</div>												
	Tipologia architettonica storica	alta definizione media definizione bassa definizione nessuna definizione		<div style="border: 1px solid black; padding: 2px; display: inline-block;">8</div> <div style="border: 1px solid black; padding: 2px; display: inline-block;">6</div> <div style="border: 1px solid black; padding: 2px; display: inline-block;">4</div> <div style="border: 1px solid black; padding: 2px; display: inline-block;">0</div>												
4	Permanenza dei caratteri formali tradizionali	volumetrici originali costruttivo complementari decorativi TOTALE		<table border="1" style="border-collapse: collapse; text-align: center;"> <tr><td>2</td><td>1</td><td>0</td></tr> <tr><td>2</td><td>1</td><td>0</td></tr> <tr><td>2</td><td>1</td><td>0</td></tr> <tr><td>2</td><td>1</td><td>0</td></tr> </table> <div style="border: 1px solid black; padding: 2px; display: inline-block; margin-top: 5px;">8</div>	2	1	0	2	1	0	2	1	0	2	1	0
2	1	0														
2	1	0														
2	1	0														
2	1	0														
5	Degrado	nullo medio elevato		<div style="border: 1px solid black; padding: 2px; display: inline-block;"></div> <div style="border: 1px solid black; padding: 2px; display: inline-block;">x</div> <div style="border: 1px solid black; padding: 2px; display: inline-block;"></div>												
6	Grado di utilizzo	utilizzato sotto-utilizzato in stato di abbandono		<div style="border: 1px solid black; padding: 2px; display: inline-block;">x</div> <div style="border: 1px solid black; padding: 2px; display: inline-block;"></div> <div style="border: 1px solid black; padding: 2px; display: inline-block;"></div>												
7	Spazi di pertinenza	alta qualità media qualità bassa qualità		<div style="border: 1px solid black; padding: 2px; display: inline-block;"></div> <div style="border: 1px solid black; padding: 2px; display: inline-block;"></div> <div style="border: 1px solid black; padding: 2px; display: inline-block;">x</div>												
8	Vincoli legislativi:															
9	Categoria di intervento prevista dal piano precedente: "R2" RISANAMENTO															
10	Colore facciata: bianco															
11	Note:															
	PROGETTO															
12	Categoria di intervento prevista: "R3" RISTRUTTURAZIONE EDILIZIA															
13	Vincoli particolari: Tipo di vincolo: siano mantenute in essere le murature perimetrali originali e conservata la sequenza della forometria esistente.															
14	Categoria di intervento per gli spazi di pertinenza: "R3" RISTRUTTURAZIONE EDILIZIA															
15	Colore: libero nel rispetto piano colore: monocromatico															



PIANO REGOLATORE GENERALE INSEDIAMENTI STORICI

SCHEDADI RILEVAZIONE DEGLI INSEDIAMENTI STORICI

NUMERO DI SCHEDA NUOVA SCHEDA 154		
COMUNITA' DI VALLE	VALDI NON	N. DI PARTICELLA ED. 72/ 1
COMUNE AMMINISTRATIVO	SPORMINORE	UNITA' EDILIZIA
COMUNE CATASTALE	SPORMINORE	DATA RILIEVO 7/8/2013
INDIRIZZO / LOCALITA'	SPORMINORE	RILEVATORE GOSTUDIO
FOTOGRAFIA STORICA :	ANNO1994	NICOLEGIOVANNINI STEFANOVISINTAINER

DOCUMENTAZIONE FOTOGRAFICA

ANNO 1994

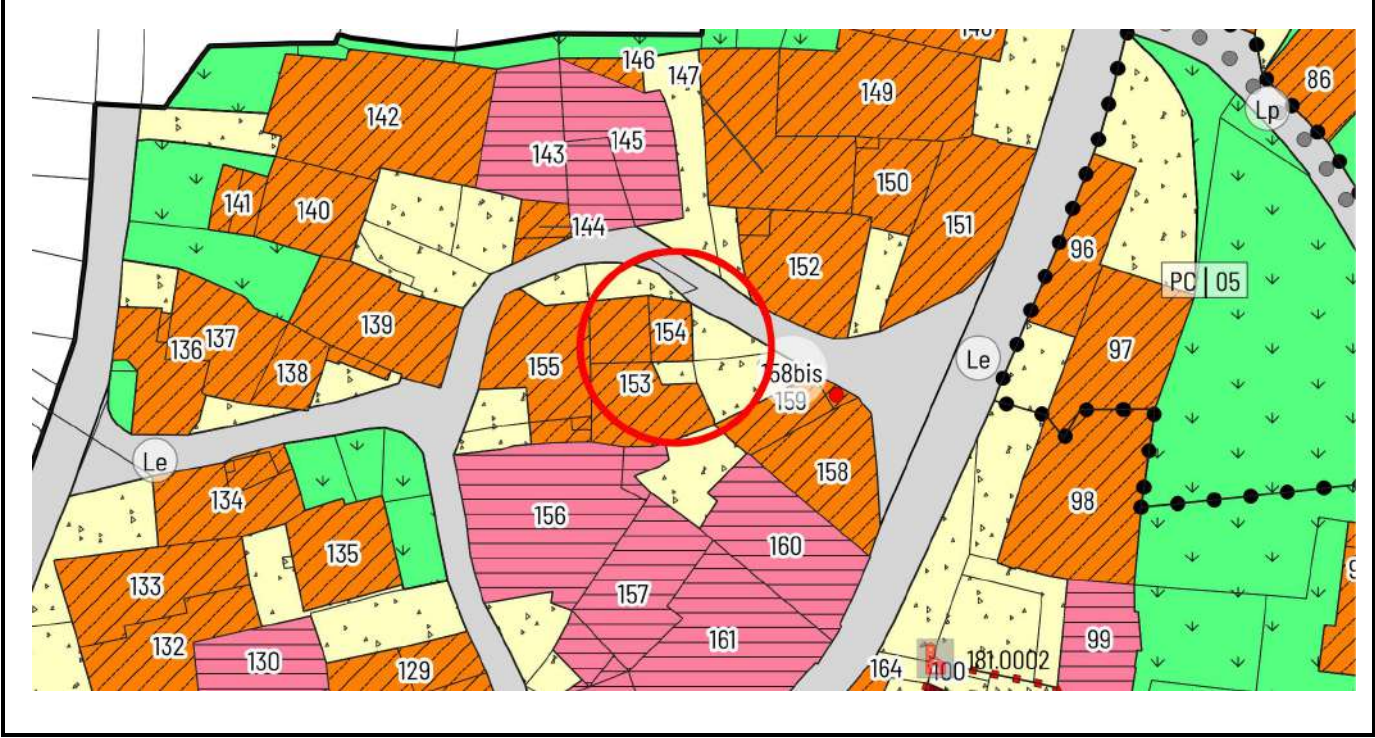


ANNO 2013





1	Tipologia funzionale edificio prevalentemente residenziale edificio produttivo edificio speciale stalle	<table border="1"> <tr><td>A</td></tr> <tr><td>B</td></tr> <tr><td>C</td></tr> <tr><td>D</td></tr> </table>	A	B	C	D	baite malghe edicola votiva terrazzo/deposito/garage	<table border="1"> <tr><td>E</td></tr> <tr><td>F</td></tr> <tr><td>G</td></tr> <tr><td>H</td></tr> </table>	E	F	G	H					
A																	
B																	
C																	
D																	
E																	
F																	
G																	
H																	
2	Epoca di costruzione	anteriore al 1860 tra il 1860 e il 1939 posteriore al 1939		<table border="1"> <tr><td>8</td></tr> <tr><td>6</td></tr> <tr><td>4</td></tr> </table>	8	6	4										
8																	
6																	
4																	
	Tipologia architettonica storica	alta definizione media definizione bassa definizione nessuna definizione		<table border="1"> <tr><td>8</td></tr> <tr><td>6</td></tr> <tr><td>4</td></tr> <tr><td>0</td></tr> </table>	8	6	4	0									
8																	
6																	
4																	
0																	
4	Permanenza dei caratteri formali tradizionali	volumetrici originali costruttivo complementari decorativi	<table border="1"> <tr><td>2</td><td>1</td><td>0</td></tr> <tr><td>2</td><td>1</td><td>0</td></tr> <tr><td>2</td><td>1</td><td>0</td></tr> <tr><td>2</td><td>1</td><td>0</td></tr> </table>	2	1	0	2	1	0	2	1	0	2	1	0	<table border="1"> <tr><td>4</td></tr> </table>	4
2	1	0															
2	1	0															
2	1	0															
2	1	0															
4																	
		TOTALE		<table border="1"> <tr><td>4</td></tr> </table>	4												
4																	
5	Degrado	nullo medio elevato	<table border="1"> <tr><td>X</td></tr> <tr><td></td></tr> <tr><td></td></tr> </table>		X												
X																	
6	Grado di utilizzo	utilizzato sotto-utilizzato in stato di abbandono	<table border="1"> <tr><td>X</td></tr> <tr><td></td></tr> <tr><td></td></tr> </table>		X												
X																	
7	Spazi di pertinenza	alta qualità media qualità bassa qualità	<table border="1"> <tr><td></td></tr> <tr><td></td></tr> <tr><td>X</td></tr> </table>				X										
X																	
8	Vincoli legislativi:																
9	Categoria di intervento prevista dal piano precedente: DEMOLIZIONE- RICOSTRUZIONE																
10	Colore facciata: bianco																
11	Note: terrazzo con sottostante garage																
	PROGETTO																
12	Categoria di intervento prevista: "R3" RISTRUTTURAZIONE EDILIZIA																
13	Vincoli particolari: l'intervento è ammesso solo se finalizzato alla riqualificazione del contesto edificato, riconfigurando il manufatto nella ricerca di una efficace integrazione con l'edificio madre, utilizzando materiali e forme rispondenti alla tradizione locale ed applicando il Prontuario allegato al PRGIS.																
14	Categoria di intervento per gli spazi di pertinenza : "R3" RISTRUTTURAZIONE EDILIZIA																
15	Colore: libero nel rispetto del piano colore monocromatico																



PIANO REGOLATORE GENERALE INSEDIAMENTI STORICI

SCHEDA DI RILEVAZIONE DEGLI INSEDIAMENTI STORICI

NUMERO DI SCHEDA NUOVA SCHEDA 155		
COMUNITA' DI VALLE	VAL DI NON	N. DI PARTICELLA ED. 71
COMUNE AMMINISTRATIVO	SPORMINORE	UNITA' EDILIZIA
COMUNE CATASTALE	SPORMINORE	DATA RILIEVO 7/8/2013
INDIRIZZO/ LOCALITA'	SPORMINORE	RILEVATORE GOSTUDIO
FOTOGRAFIA STORICA:	ANNO 1994	NICOLE GIOVANNINI STEFANO VISINTAINER

DOCUMENTAZIONE FOTOGRAFICA

ANNO 1994

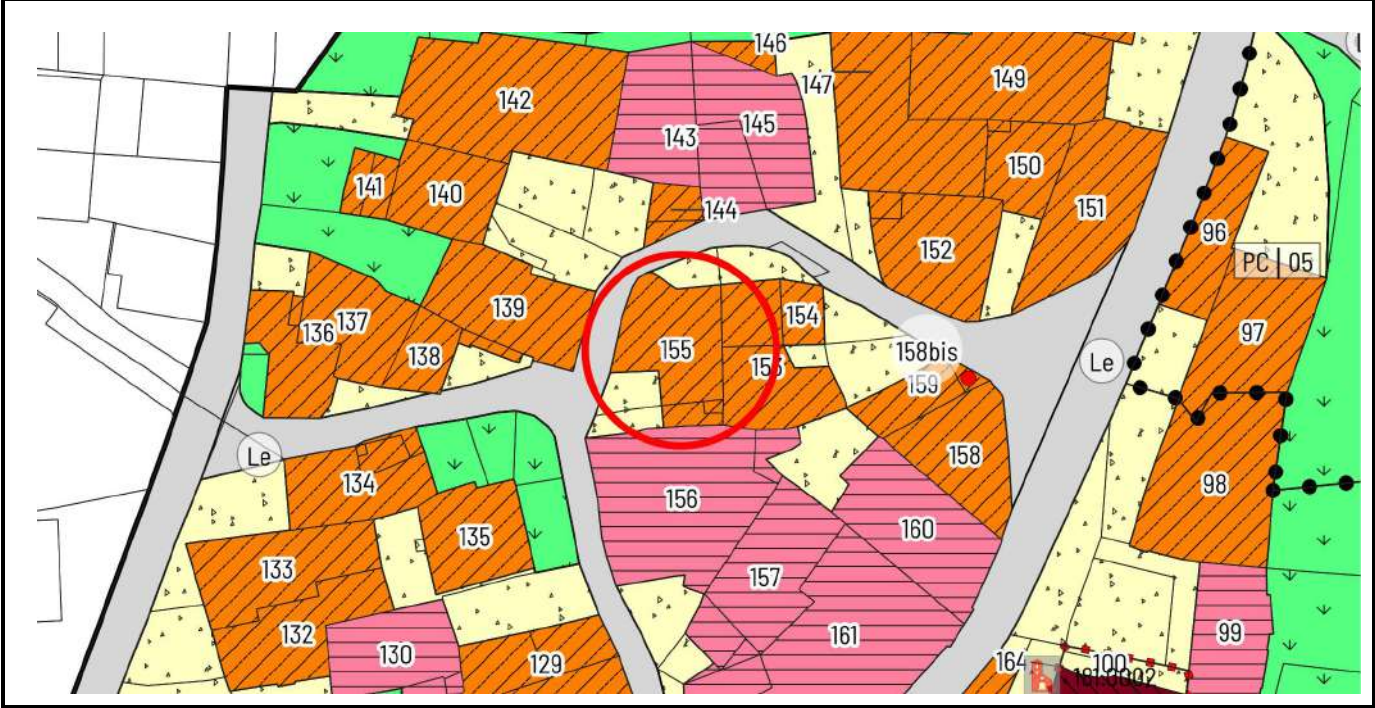


ANNO 2013





1	Tipologia funzionale edificio prevalentemente residenziale edificio produttivo edificio speciale stalle	<div style="border: 1px solid black; padding: 2px; display: inline-block;">A</div> <div style="border: 1px solid black; padding: 2px; display: inline-block;">B</div> <div style="border: 1px solid black; padding: 2px; display: inline-block;">C</div> <div style="border: 1px solid black; padding: 2px; display: inline-block;">D</div>	baite malghe edicola votiva terrazzo	<div style="border: 1px solid black; padding: 2px; display: inline-block;">E</div> <div style="border: 1px solid black; padding: 2px; display: inline-block;">F</div> <div style="border: 1px solid black; padding: 2px; display: inline-block;">G</div> <div style="border: 1px solid black; padding: 2px; display: inline-block;">H</div>												
2	Epoca di costruzione	anteriore al 1860 tra il 1860 e il 1939 posteriore al 1939		<div style="border: 1px solid black; padding: 2px; display: inline-block;">8</div> <div style="border: 1px solid black; padding: 2px; display: inline-block;">6</div> <div style="border: 1px solid black; padding: 2px; display: inline-block;">4</div>												
	Tipologia architettonica storica	alta definizione media definizione bassa definizione nessuna definizione		<div style="border: 1px solid black; padding: 2px; display: inline-block;">8</div> <div style="border: 1px solid black; padding: 2px; display: inline-block;">6</div> <div style="border: 1px solid black; padding: 2px; display: inline-block;">4</div> <div style="border: 1px solid black; padding: 2px; display: inline-block;">0</div>												
4	Permanenza dei caratteri formali tradizionali	volumetrici originali costruttivo complementari decorativi TOTALE		<table border="1" style="border-collapse: collapse; text-align: center;"> <tr><td>2</td><td>1</td><td>0</td></tr> <tr><td>2</td><td>1</td><td>0</td></tr> <tr><td>2</td><td>1</td><td>0</td></tr> <tr><td>2</td><td>1</td><td>0</td></tr> </table> <div style="border: 1px solid black; padding: 2px; display: inline-block;">8</div>	2	1	0	2	1	0	2	1	0	2	1	0
2	1	0														
2	1	0														
2	1	0														
2	1	0														
5	Degrado	nullo medio elevato		<div style="border: 1px solid black; padding: 2px; display: inline-block;">X</div> <div style="border: 1px solid black; padding: 2px; display: inline-block;"></div> <div style="border: 1px solid black; padding: 2px; display: inline-block;"></div>												
6	Grado di utilizzo	utilizzato sotto-utilizzato in stato di abbandono		<div style="border: 1px solid black; padding: 2px; display: inline-block;">X</div> <div style="border: 1px solid black; padding: 2px; display: inline-block;"></div> <div style="border: 1px solid black; padding: 2px; display: inline-block;"></div>												
7	Spazi di pertinenza	alta qualità media qualità bassa qualità		<div style="border: 1px solid black; padding: 2px; display: inline-block;"></div> <div style="border: 1px solid black; padding: 2px; display: inline-block;"></div> <div style="border: 1px solid black; padding: 2px; display: inline-block;">X</div>												
8	Vincoli legislativi:															
9	Categoria di intervento prevista dal piano precedente: RISTRUTTURAZIONE															
10	Colore facciata: bianco															
11	Note:															
	PROGETTO															
12	Categoria di intervento prevista: "R3" RISTRUTTURAZIONE EDILIZIA															
13	Vincoli particolari tipi di vincolo: oggetto di vincolo :															
14	Categoria di intervento per gli spazi di pertinenza : "R3" RISTRUTTURAZIONE EDILIZIA															
15	Colore: libero nel rispetto piano colore: monocromatico															



PIANO REGOLATORE GENERALE INSEDIAMENTI STORICI

SCHEDA DI RILEVAZIONE DEGLI INSEDIAMENTI STORICI

NUMERO DI SCHEDA NUOVA SCHEDA 156		
COMUNITA' DI VALLE	VAL DI NON	N. DI PARTICELLA ED. 70
COMUNE AMMINISTRATIVO	SPORMINORE	UNITA' EDILIZIA
COMUNE CATASTALE	SPORMINORE	DATA RILIEVO 7/8/2013
INDIRIZZO/ LOCALITA'	SPORMINORE	RILEVATORE GO STUDIO
FOTOGRAFIA STORICA:	ANNO 1994	NICOLE GIOVANNINI STEFANO VISINTAINER

DOCUMENTAZIONE FOTOGRAFICA

ANNO 1994

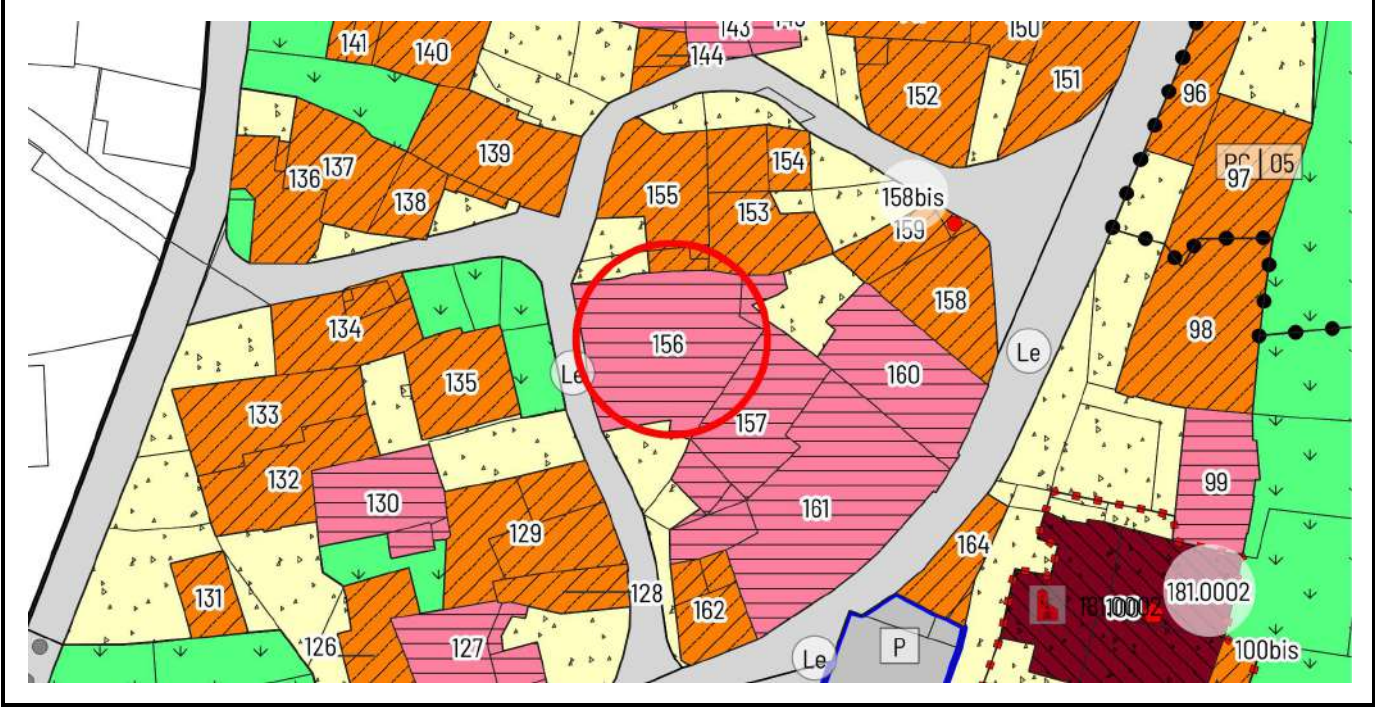


ANNO 2013





1	Tipologia funzionale edificio prevalentemente residenziale edificio produttivo edificio speciale stalle	<div style="border: 1px solid black; padding: 2px; display: inline-block;">A</div> <div style="border: 1px solid black; padding: 2px; display: inline-block;">B</div> <div style="border: 1px solid black; padding: 2px; display: inline-block;">C</div> <div style="border: 1px solid black; padding: 2px; display: inline-block;">D</div>	baite malghe edicola votiva terrazzo	<div style="border: 1px solid black; padding: 2px; display: inline-block;">E</div> <div style="border: 1px solid black; padding: 2px; display: inline-block;">F</div> <div style="border: 1px solid black; padding: 2px; display: inline-block;">G</div> <div style="border: 1px solid black; padding: 2px; display: inline-block;">H</div>												
2	Epoca di costruzione	anteriore al 1860 tra il 1860 e il 1939 posteriore al 1939		<div style="border: 1px solid black; padding: 2px; display: inline-block;">8</div> <div style="border: 1px solid black; padding: 2px; display: inline-block;">6</div> <div style="border: 1px solid black; padding: 2px; display: inline-block;">4</div>												
	Tipologia architettonica storica	alta definizione media definizione bassa definizione nessuna definizione		<div style="border: 1px solid black; padding: 2px; display: inline-block;">8</div> <div style="border: 1px solid black; padding: 2px; display: inline-block;">6</div> <div style="border: 1px solid black; padding: 2px; display: inline-block;">4</div> <div style="border: 1px solid black; padding: 2px; display: inline-block;">0</div>												
4	Permanenza dei caratteri formali tradizionali	volumetrici originali costruttivo complementari decorativi TOTALE		<table border="1" style="border-collapse: collapse; text-align: center;"> <tr><td>2</td><td>1</td><td>0</td></tr> <tr><td>2</td><td>1</td><td>0</td></tr> <tr><td>2</td><td>1</td><td>0</td></tr> <tr><td>2</td><td>1</td><td>0</td></tr> </table> <div style="border: 1px solid black; padding: 2px; display: inline-block;">12</div>	2	1	0	2	1	0	2	1	0	2	1	0
2	1	0														
2	1	0														
2	1	0														
2	1	0														
5	Degrado	nullo medio elevato		<div style="border: 1px solid black; padding: 2px; display: inline-block;">X</div> <div style="border: 1px solid black; padding: 2px; display: inline-block;"></div> <div style="border: 1px solid black; padding: 2px; display: inline-block;"></div>												
6	Grado di utilizzo	utilizzato sotto-utilizzato in stato di abbandono		<div style="border: 1px solid black; padding: 2px; display: inline-block;">X</div> <div style="border: 1px solid black; padding: 2px; display: inline-block;"></div> <div style="border: 1px solid black; padding: 2px; display: inline-block;"></div>												
7	Spazi di pertinenza	alta qualità media qualità bassa qualità		<div style="border: 1px solid black; padding: 2px; display: inline-block;"></div> <div style="border: 1px solid black; padding: 2px; display: inline-block;"></div> <div style="border: 1px solid black; padding: 2px; display: inline-block;">X</div>												
8	Vincoli legislativi:															
9	Categoria di intervento prevista dal piano precedente: "R2" RISANAMENTO															
10	Colore facciata:															
11	Note:															
	PROGETTO															
12	Categoria di intervento prevista: "R2" RISANAMENTO CONSERVATIVO															
13	Vincoli particolari	tipi di vincolo: oggetto di vincolo :														
14	Categoria di intervento per gli spazi di pertinenza : "R2" RISANAMENTO CONSERVATIVO															
15	Colore: libero nel rispetto piano colore: monocromatico															



PIANO REGOLATORE GENERALE INSEDIAMENTI STORICI

SCHEDA DI RILEVAZIONE DEGLI INSEDIAMENTI STORICI

NUMERO DI SCHEDA NUOVA SCHEDA 157		
COMUNITA' DI VALLE	VAL DI NON	N. DI PARTICELLA ED. 69
COMUNE AMMINISTRATIVO	SPORMINORE	UNITA' EDILIZIA
COMUNE CATASTALE	SPORMINORE	DATA RILIEVO 7/8/2013
INDIRIZZO/ LOCALITA'	SPORMINORE	RILEVATORE GO STUDIO
FOTOGRAFIA STORICA:	ANNO 1994	NICOLE GIOVANNINI STEFANO VISINTAINER

DOCUMENTAZIONE FOTOGRAFICA

ANNO 1994

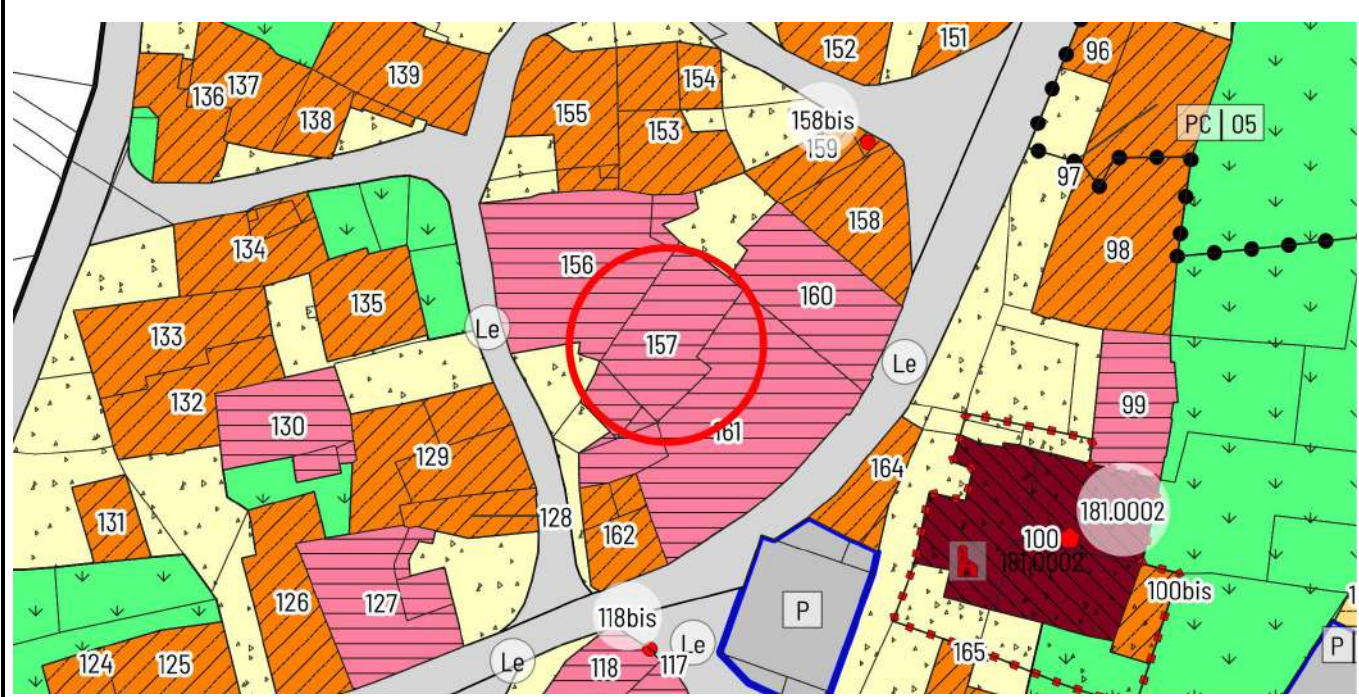


ANNO 2013





1	Tipologia funzionale edificio prevalentemente residenziale edificio produttivo edificio speciale stalle	<div style="border: 1px solid black; padding: 2px; display: inline-block;">A</div> <div style="border: 1px solid black; padding: 2px; display: inline-block;">B</div> <div style="border: 1px solid black; padding: 2px; display: inline-block;">C</div> <div style="border: 1px solid black; padding: 2px; display: inline-block;">D</div>	baite malghe edicola votiva terrazzo	<div style="border: 1px solid black; padding: 2px; display: inline-block;">E</div> <div style="border: 1px solid black; padding: 2px; display: inline-block;">F</div> <div style="border: 1px solid black; padding: 2px; display: inline-block;">G</div> <div style="border: 1px solid black; padding: 2px; display: inline-block;">H</div>												
2	Epoca di costruzione	anteriore al 1860 tra il 1860 e il 1939 posteriore al 1939		<div style="border: 1px solid black; padding: 2px; display: inline-block;">8</div> <div style="border: 1px solid black; padding: 2px; display: inline-block;">6</div> <div style="border: 1px solid black; padding: 2px; display: inline-block;">4</div>												
3	Tipologia architettonica storica	alta definizione media definizione bassa definizione nessuna definizione		<div style="border: 1px solid black; padding: 2px; display: inline-block;">8</div> <div style="border: 1px solid black; padding: 2px; display: inline-block;">6</div> <div style="border: 1px solid black; padding: 2px; display: inline-block;">4</div> <div style="border: 1px solid black; padding: 2px; display: inline-block;">0</div>												
4	Permanenza dei caratteri formali tradizionali	volumetrici originali costruttivo complementari decorativi TOTALE		<table border="1" style="border-collapse: collapse; text-align: center;"> <tr><td>2</td><td>1</td><td>0</td></tr> <tr><td>2</td><td>1</td><td>0</td></tr> <tr><td>2</td><td>1</td><td>0</td></tr> <tr><td>2</td><td>1</td><td>0</td></tr> </table> <div style="border: 1px solid black; padding: 2px; display: inline-block;">12</div>	2	1	0	2	1	0	2	1	0	2	1	0
2	1	0														
2	1	0														
2	1	0														
2	1	0														
5	Degrado	nullo medio elevato		<div style="border: 1px solid black; padding: 2px; display: inline-block;">X</div> <div style="border: 1px solid black; padding: 2px; display: inline-block;"></div> <div style="border: 1px solid black; padding: 2px; display: inline-block;"></div>												
6	Grado di utilizzo	utilizzato sotto-utilizzato in stato di abbandono		<div style="border: 1px solid black; padding: 2px; display: inline-block;">X</div> <div style="border: 1px solid black; padding: 2px; display: inline-block;"></div> <div style="border: 1px solid black; padding: 2px; display: inline-block;"></div>												
7	Spazi di pertinenza	alta qualità media qualità bassa qualità		<div style="border: 1px solid black; padding: 2px; display: inline-block;"></div> <div style="border: 1px solid black; padding: 2px; display: inline-block;"></div> <div style="border: 1px solid black; padding: 2px; display: inline-block;">X</div>												
8	Vincoli legislativi:															
9	Categoria di intervento prevista dal piano precedente: "R2" RISANAMENTO															
10	Colore facciata: giallo															
11	Note:															
	PROGETTO															
12	Categoria di intervento prevista: "R2" RISANAMENTO CONSERVATIVO															
13	Vincoli particolari tipi di vincolo: oggetto di vincolo :															
14	Categoria di intervento per gli spazi di pertinenza : "R2" RISANAMENTO CONSERVATIVO															
15	Colore: nella mappa cromatica del giallo: monocromatico															



PIANO REGOLATORE GENERALE INSEDIAMENTI STORICI

SCHEDA DI RILEVAZIONE DEGLI INSEDIAMENTI STORICI

NUMERO DI SCHEDA NUOVA SCHEDA 158		
COMUNITA' DI VALLE	VALDI NON	N. DI PARTICELLA F. 47 - 48
COMUNE AMMINISTRATIVO	SPORMINORE	UNITA' EDILIZIA
COMUNE CATASTALE	SPORMINORE	DATA RILIEVO 7/8/2013
INDIRIZZO / LOCALITA'	SPORMINORE	RILEVATORE GOSTUDIO
FOTOGRAFIA STORICA :	ANNO 1994	NICOLE GIOVANNINI STEFANO VISINTAINER

DOCUMENTAZIONE FOTOGRAFICA

ANNO 1994



ANNO 2013

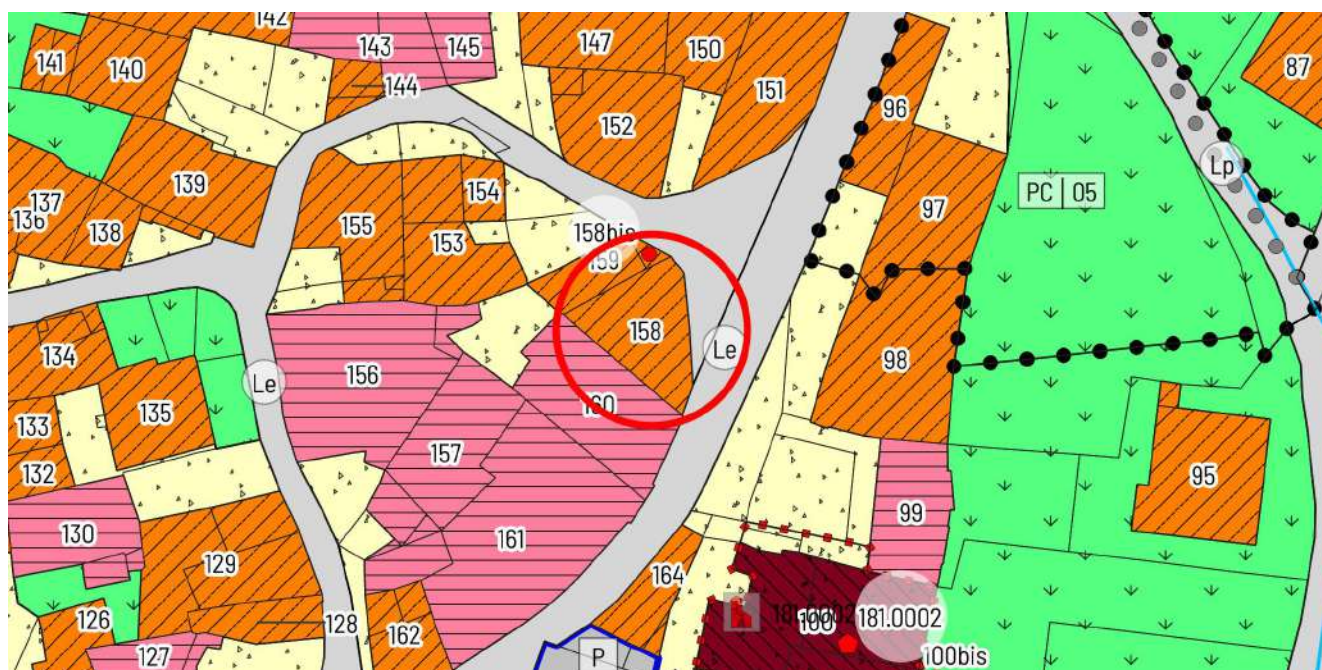




1	Tipologia funzionale edificio prevalentemente residenziale edificio produttivo edificio speciale stalle	<table border="1"> <tr><td>A</td></tr> <tr><td>B</td></tr> <tr><td>C</td></tr> <tr><td>D</td></tr> </table>	A	B	C	D	baite malghe edicola votiva deposito/garage/terrazzo	<table border="1"> <tr><td>E</td></tr> <tr><td>F</td></tr> <tr><td>G</td></tr> <tr><td>H</td></tr> </table>	E	F	G	H				
A																
B																
C																
D																
E																
F																
G																
H																
2	Epoca di costruzione	anteriore al 1860 tra il 1860 e il 1939 posteriore al 1939		<table border="1"> <tr><td>8</td></tr> <tr><td>6</td></tr> <tr><td>4</td></tr> </table>	8	6	4									
8																
6																
4																
	Tipologia architettonica storica	alta definizione media definizione bassa definizione nessuna definizione		<table border="1"> <tr><td>8</td></tr> <tr><td>6</td></tr> <tr><td>4</td></tr> <tr><td>0</td></tr> </table>	8	6	4	0								
8																
6																
4																
0																
4	Permanenza dei caratteri formali tradizionali	volumetrici originali costruttivo complementari decorativi		<table border="1"> <tr><td>2</td><td>1</td><td>0</td></tr> <tr><td>2</td><td>1</td><td>0</td></tr> <tr><td>2</td><td>1</td><td>0</td></tr> <tr><td>2</td><td>1</td><td>0</td></tr> </table>	2	1	0	2	1	0	2	1	0	2	1	0
2	1	0														
2	1	0														
2	1	0														
2	1	0														
		TOTALE		<table border="1"> <tr><td>4</td></tr> </table>	4											
4																
5	Degrado	nullo medio elevato		<table border="1"> <tr><td>x</td></tr> <tr><td></td></tr> <tr><td></td></tr> </table>	x											
x																
6	Grado di utilizzo	utilizzato sotto-utilizzato in stato di abbandono		<table border="1"> <tr><td>x</td></tr> <tr><td></td></tr> <tr><td></td></tr> </table>	x											
x																
7	Spazi di pertinenza	alta qualità media qualità bassa qualità		<table border="1"> <tr><td></td></tr> <tr><td></td></tr> <tr><td>x</td></tr> </table>			x									
x																
8	Vincoli legislativi:															
9	Categoria di intervento prevista dal piano precedente: "R4" DEMOLIZIONE - RICOSTRUZIONE															
10	Colore facciata: bianco marcapiani bugnato rosso															
11	Note:															
	PROGETTO															
12	Categoria di intervento prevista: "R3" RISTRUTTURAZIONE EDILIZIA															
13	Vincoli particolari: l'intervento è ammesso solo se finalizzato alla riqualificazione del contesto edificato, riconfigurando il manufatto nella ricerca di una efficace integrazione con l'edificio madre, utilizzando materiali e forme rispondenti alla tradizione locale ed applicando il Prontuario allegato al PRGIS.															
14	Categoria di intervento per gli spazi di pertinenza: "R3" RISTRUTTURAZIONE EDILIZIA															
15	Colore: bianco con marcapiani cerniere e contorno finestre rosso: bicromatico															

SCALA1.1000

CARTOGRAFIA DEL PRG.



PIANO REGOLATORE GENERALE INSEDIAMENTI STORICI

SCHEDA DI RILEVAZIONE DEGLI INSEDIAMENTI STORICI

NUMERO DI SCHEDA NUOVA SCHEDA 158 BIS		
COMUNITA' DI VALLE	VAL DI NON	N. DI PARTICELLA F. 48
COMUNE AMMINISTRATIVO	SPORMINORE	UNITA' EDILIZIA
COMUNE CATASTALE	SPORMINORE	DATA RILIEVO 7/8/2013
INDIRIZZO/ LOCALITA'	SPORMINORE	RILEVATORE GOSTUDIO
FOTOGRAFIA STORICA:	ANNO 1994	NICOLE GIOVANNINI STEFANO VISINTAINER

DOCUMENTAZIONE FOTOGRAFICA

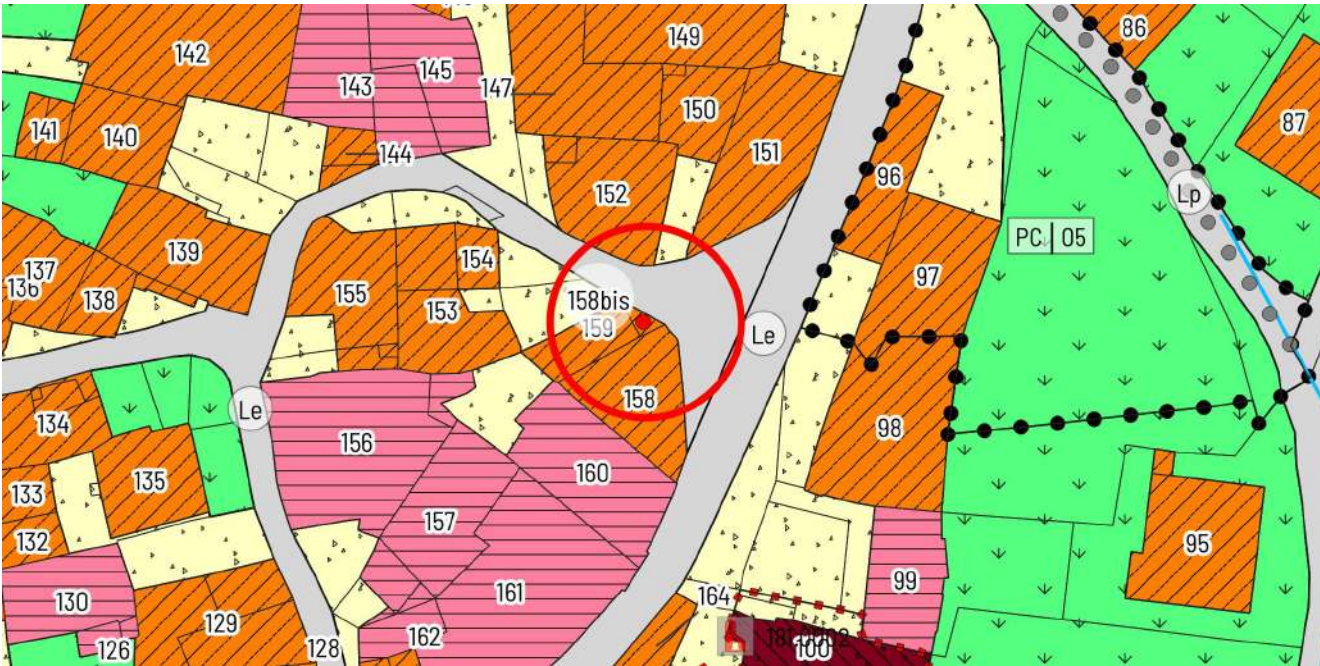
ANNO 1994: NON CLASSIFICATO

ANNO 2013





1	Tipologia funzionale edificio prevalentemente residenziale edificio produttivo edificio speciale stalle	<div>A</div> <div>B</div> <div>C</div> <div>D</div>	baite malghe edicola votiva croce	<div>E</div> <div>F</div> <div>G</div> <div>H</div>												
2	Epoca di costruzione	anteriore al 1860 tra il 1860 e il 1939 posteriore al 1939		<div>8</div> <div>6</div> <div>4</div>												
3	Tipologia architettonica storica	alta definizione media definizione bassa definizione nessuna definizione		<div>8</div> <div>6</div> <div>4</div> <div>0</div>												
4	Permanenza dei caratteri formali tradizionali	volumetrici originali costruttivo complementari decorativi TOTALE		<table border="1"> <tr><td>2</td><td>1</td><td>0</td></tr> <tr><td>2</td><td>1</td><td>0</td></tr> <tr><td>2</td><td>1</td><td>0</td></tr> <tr><td>2</td><td>1</td><td>0</td></tr> </table> <div>20</div>	2	1	0	2	1	0	2	1	0	2	1	0
2	1	0														
2	1	0														
2	1	0														
2	1	0														
5	Degrado	nullo medio elevato		<div>X</div> <div></div> <div></div>												
6	Grado di utilizzo	utilizzato sotto-utilizzato in stato di abbandono		<div>X</div> <div></div> <div></div>												
7	Spazi di pertinenza	alta qualità media qualità bassa qualità		<div></div> <div>X</div> <div></div>												
8	Vincoli legislativi:															
9	Categorie di intervento previste dal piano precedente:															
10	Colore facciata:															
11	Note: Croce votiva															
	PROGETTO															
12	Categoria di intervento prevista: "R1" RESTAURO															
13	Vincoli particolari tipi di vincolo: oggetto di vincolo :															
14	Categoria di intervento per gli spazi di pertinenza : "R2" RISANAMENTO CONSERVATIVO															
15	Colore: pietra															



PIANO REGOLATORE GENERALE INSEDIAMENTI STORICI

SCHEDA DI RILEVAZIONE DEGLI INSEDIAMENTI STORICI

NUMERO DI SCHEDA NUOVA SCHEDA 159		
COMUNITA' DI VALLE	VAL DI NON	N. DI PARTICELLA F. 48
COMUNE AMMINISTRATIVO	SPORMINORE	UNITA' EDILIZIA
COMUNE CATASTALE	SPORMINORE	DATA RILIEVO 7/8/2013
INDIRIZZO/ LOCALITA'	SPORMINORE	RILEVATORE GOSTUDIO
FOTOGRAFIA STORICA:	ANNO 1994	NICOLE GIOVANNINI STEFANO VISINTAINER

DOCUMENTAZIONE FOTOGRAFICA

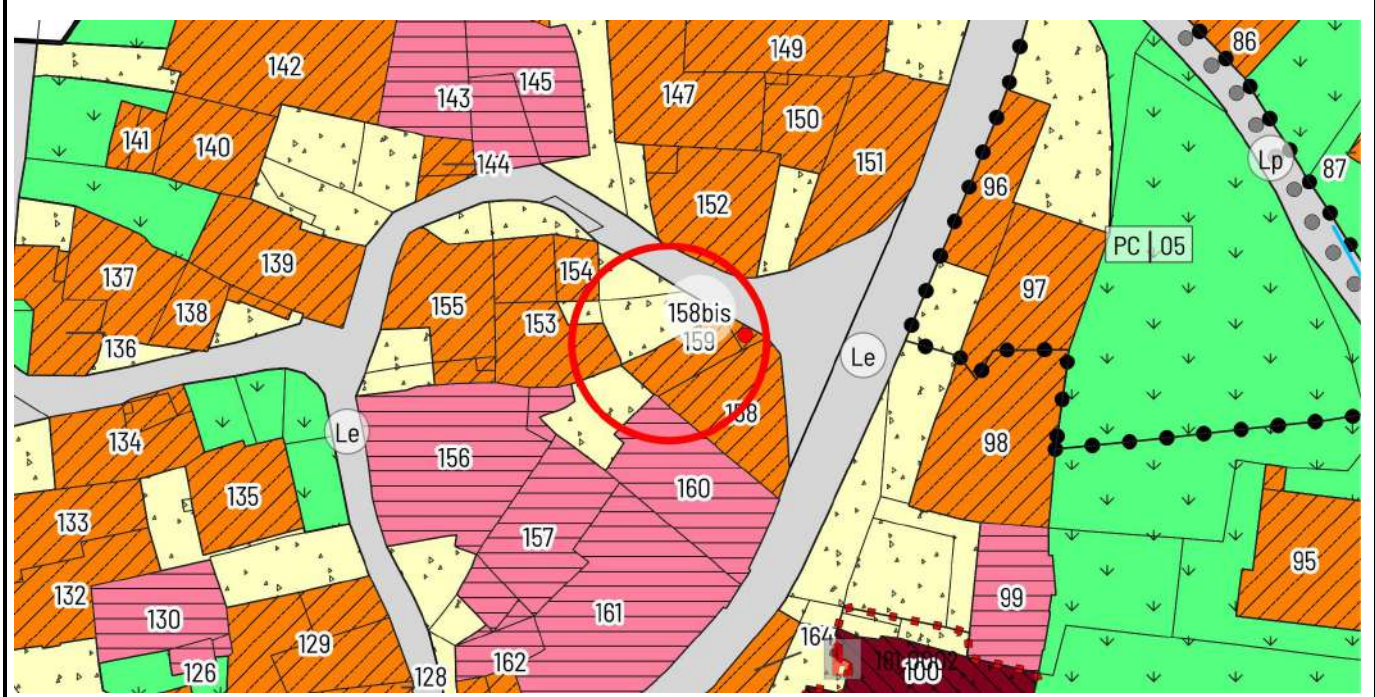
ANNO 1994 NON CLASSIFICATA

ANNO 2013





1	Tipologia funzionale edificio prevalentemente residenziale edificio produttivo edificio speciale stalle	<div style="border: 1px solid black; display: inline-block; padding: 2px;">A</div> <div style="border: 1px solid black; display: inline-block; padding: 2px;">B</div> <div style="border: 1px solid black; display: inline-block; padding: 2px;">C</div> <div style="border: 1px solid black; display: inline-block; padding: 2px;">D</div>	baite malghe edicola votiva tettoia	<div style="border: 1px solid black; display: inline-block; padding: 2px;">E</div> <div style="border: 1px solid black; display: inline-block; padding: 2px;">F</div> <div style="border: 1px solid black; display: inline-block; padding: 2px;">G</div> <div style="border: 1px solid black; display: inline-block; padding: 2px;">H</div>												
2	Epoca di costruzione	anteriore al 1860 tra il 1860 e il 1939 posteriore al 1939		<div style="border: 1px solid black; display: inline-block; padding: 2px;">8</div> <div style="border: 1px solid black; display: inline-block; padding: 2px;">6</div> <div style="border: 1px solid black; display: inline-block; padding: 2px;">4</div>												
	Tipologia architettonica storica	alta definizione media definizione bassa definizione nessuna definizione		<div style="border: 1px solid black; display: inline-block; padding: 2px;">8</div> <div style="border: 1px solid black; display: inline-block; padding: 2px;">6</div> <div style="border: 1px solid black; display: inline-block; padding: 2px;">4</div> <div style="border: 1px solid black; display: inline-block; padding: 2px;">0</div>												
4	Permanenza dei caratteri formali tradizionali	volumetrici originali costruttivo complementari decorativi TOTALE		<table border="1" style="border-collapse: collapse; text-align: center;"> <tr><td>2</td><td>1</td><td>0</td></tr> <tr><td>2</td><td>1</td><td>0</td></tr> <tr><td>2</td><td>1</td><td>0</td></tr> <tr><td>2</td><td>1</td><td>0</td></tr> </table> <div style="border: 1px solid black; display: inline-block; padding: 2px;">4</div>	2	1	0	2	1	0	2	1	0	2	1	0
2	1	0														
2	1	0														
2	1	0														
2	1	0														
5	Degrado	nullo medio elevato		<div style="border: 1px solid black; display: inline-block; padding: 2px;">X</div> <div style="border: 1px solid black; display: inline-block; padding: 2px;"></div> <div style="border: 1px solid black; display: inline-block; padding: 2px;"></div>												
6	Grado di utilizzo	utilizzato sotto-utilizzato in stato di abbandono		<div style="border: 1px solid black; display: inline-block; padding: 2px;">X</div> <div style="border: 1px solid black; display: inline-block; padding: 2px;"></div> <div style="border: 1px solid black; display: inline-block; padding: 2px;"></div>												
7	Spazi di pertinenza	alta qualità media qualità bassa qualità		<div style="border: 1px solid black; display: inline-block; padding: 2px;"></div> <div style="border: 1px solid black; display: inline-block; padding: 2px;"></div> <div style="border: 1px solid black; display: inline-block; padding: 2px;">X</div>												
8	Vincoli legislativi:															
9	Categoria di intervento prevista dal piano precedente: NON CLASSIFICATA															
10	Colore facciata: legno															
11	Note:															
	PROGETTO															
12	Categoria di intervento prevista: "R3" RISTRUTTURAZIONE EDILIZIA															
13	Vincoli particolari tipi di vincolo: oggetto di vincolo :															
14	Categoria di intervento per gli spazi di pertinenza : "R3" RISTRUTTURAZIONE EDILIZIA															
15	Colore: legno															



PIANO REGOLATORE GENERALE INSEDIAMENTI STORICI

SCHEDA DI RILEVAZIONE DEGLI INSEDIAMENTI STORICI

NUMERO DI SCHEDA NUOVA SCHEDA 160		
COMUNITA' DI VALLE	VALDINON	N. DI PARTICELLA ED. 74
COMUNE AMMINISTRATIVO	SPORMINORE	UNITA' EDILIZIA
COMUNE CATASTALE	SPORMINORE	DATA RILIEVO 7/8/2013
INDIRIZZO/ LOCALITA'	SPORMINORE	RILEVATORE GO STUDIO
FOTOGRAFIA STORICA:	ANNO 1994	NICOLE GIOVANNINI STEFANO VISINTAINER

DOCUMENTAZIONE FOTOGRAFICA

ANNO 1994



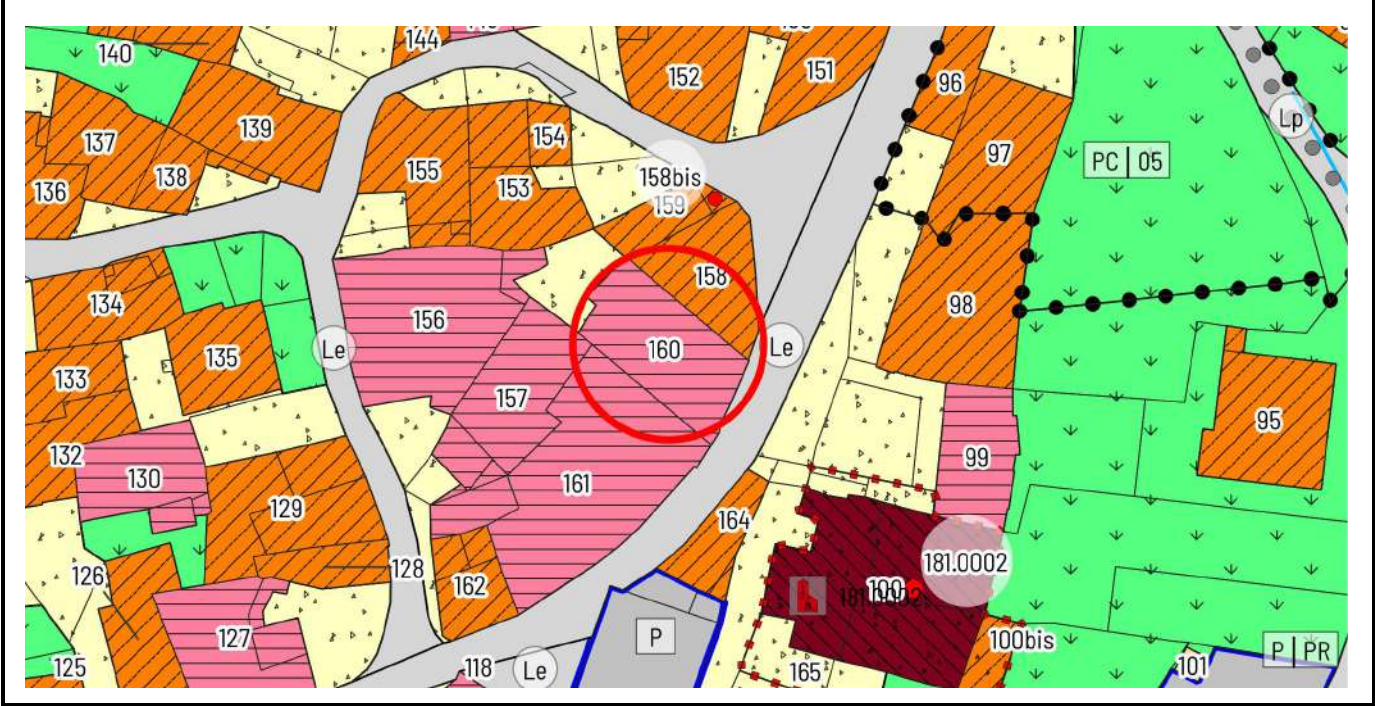
ANNO 2013





1	Tipologia funzionale edificio prevalentemente residenziale edificio produttivo edificio speciale stalle	A B C D	baite malghe edicola votiva deposito	E F G H													
2	Epoca di costruzione	anteriore al 1860 tra il 1860 e il 1939 posteriore al 1939		8 6 4													
	Tipologia architettonica storica	alta definizione media definizione bassa definizione nessuna definizione		8 6 4 0													
4	Permanenza dei caratteri formali tradizionali	volumetrici originali costruttivo complementari decorativi TOTALE		<table border="1"><tr><td>2</td><td>1</td><td>0</td></tr><tr><td>2</td><td>1</td><td>0</td></tr><tr><td>2</td><td>1</td><td>0</td></tr><tr><td>2</td><td>1</td><td>0</td></tr></table> <table border="1"><tr><td>18</td></tr></table>	2	1	0	2	1	0	2	1	0	2	1	0	18
2	1	0															
2	1	0															
2	1	0															
2	1	0															
18																	
5	Degrado	nullo medio elevato		X 													
6	Grado di utilizzo	utilizzato sotto-utilizzato in stato di abbandono		X 													
7	Spazi di pertinenza	alta qualità media qualità bassa qualità		 X 													
8	Vincoli legislativi:																
9	Categoria di intervento prevista dal piano precedente: "R2" RISANAMENTO																
10	Colore facciata: o																
11	Note: Presenze di Ercher																
	PROGETTO																
12	Categoria di intervento prevista: "R2" RISANAMENTO CONSERVATIVO																
13	Vincoli particolari tipi di vincolo: oggetti di vincolo :																
14	Categoria di intervento per gli spazi di pertinenza : "R2" RISANAMENTO CONSERVATIVO																
15	Colore: bicromatico																





PIANO REGOLATORE GENERALE INSEDIAMENTI STORICI

SCHEDA DI RILEVAZIONE DEGLI INSEDIAMENTI STORICI

NUMERO DISCHEDA NUOVA SCHEDA 161		
COMUNITA' DIVALLE	VAL DI NON	N. DI PARTICELLA ED. 75
COMUNE AMMINISTRATIVO	SPORMINORE	UNITA' EDILIZIA
COMUNE CATASTALE	SPORMINORE	DATA RILIEVO 7/8/2013
INDIRIZZO/ LOCALITA'	SPORMINORE	RILEVATORE GOSTUDIO
FOTOGRAFIA STORICA : ANNO 1994		NICOLE GIOVANNINI STEFANO VISINTAINER

DOCUMENTAZIONE FOTOGRAFICA

ANNO 1994

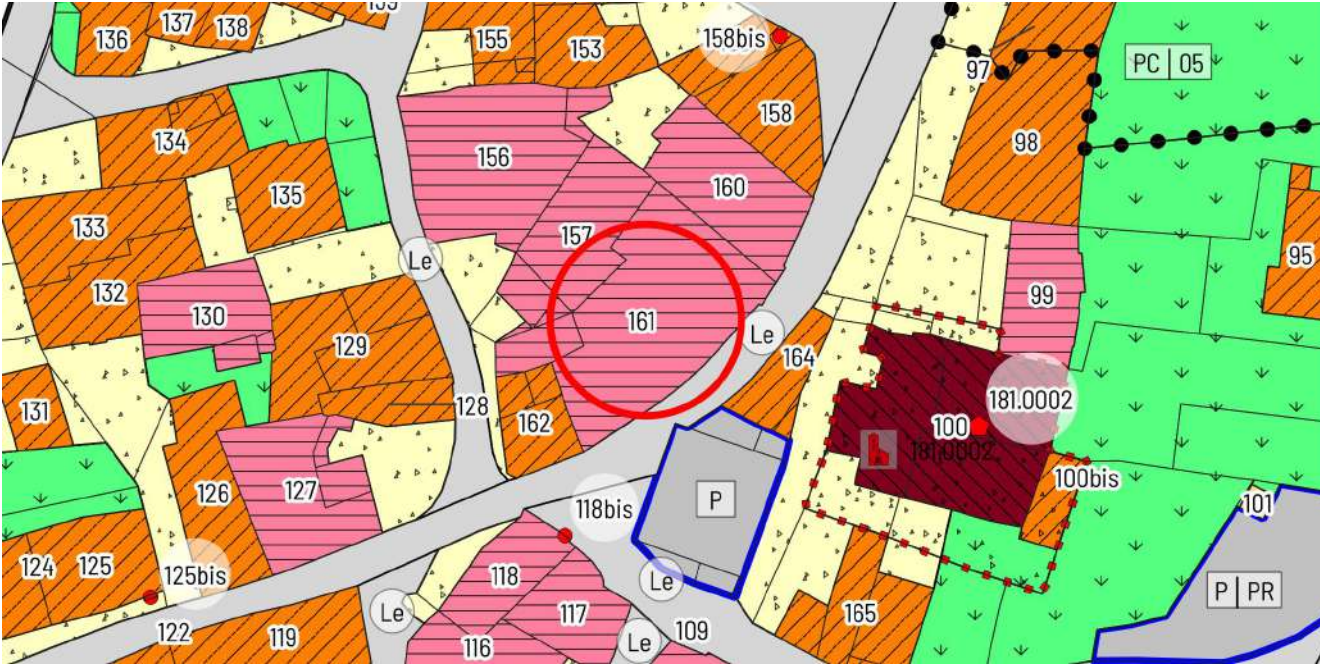


ANNO 2013





1	Tipologia funzionale edificio prevalentemente residenziale edificio produttivo edificio speciale stalle		<div style="border: 1px solid black; padding: 2px; display: inline-block;">A</div> <div style="border: 1px solid black; padding: 2px; display: inline-block;">B</div> <div style="border: 1px solid black; padding: 2px; display: inline-block;">C</div> <div style="border: 1px solid black; padding: 2px; display: inline-block;">D</div>	baite malghe edicola votiva deposito	<div style="border: 1px solid black; padding: 2px; display: inline-block;">E</div> <div style="border: 1px solid black; padding: 2px; display: inline-block;">F</div> <div style="border: 1px solid black; padding: 2px; display: inline-block;">G</div> <div style="border: 1px solid black; padding: 2px; display: inline-block;">H</div>												
2	Epoca di costruzione		anteriore al 1860 tra il 1860 e il 1939 posteriore al 1939		<div style="border: 1px solid black; padding: 2px; display: inline-block;">8</div> <div style="border: 1px solid black; padding: 2px; display: inline-block;">6</div> <div style="border: 1px solid black; padding: 2px; display: inline-block;">4</div>												
	Tipologia architettonica storica		alta definizione media definizione bassa definizione nessuna definizione		<div style="border: 1px solid black; padding: 2px; display: inline-block;">8</div> <div style="border: 1px solid black; padding: 2px; display: inline-block;">6</div> <div style="border: 1px solid black; padding: 2px; display: inline-block;">4</div> <div style="border: 1px solid black; padding: 2px; display: inline-block;">0</div>												
4	Permanenza dei caratteri formali tradizionali <div style="text-align: right;">TOTALE</div>		volumetrici originali costruttivo complementari decorativi		<table border="1" style="border-collapse: collapse; text-align: center;"> <tr><td>2</td><td>1</td><td>0</td></tr> <tr><td>2</td><td>1</td><td>0</td></tr> <tr><td>2</td><td>1</td><td>0</td></tr> <tr><td>2</td><td>1</td><td>0</td></tr> </table> <div style="border: 1px solid black; padding: 2px; display: inline-block; margin-top: 5px;">15</div>	2	1	0	2	1	0	2	1	0	2	1	0
2	1	0															
2	1	0															
2	1	0															
2	1	0															
5	Degradamento		nullo medio elevato		<div style="border: 1px solid black; padding: 2px; display: inline-block;">x</div> <div style="border: 1px solid black; padding: 2px; display: inline-block;"></div> <div style="border: 1px solid black; padding: 2px; display: inline-block;"></div>												
6	Grado di utilizzo		utilizzato sotto-utilizzato in stato di abbandono		<div style="border: 1px solid black; padding: 2px; display: inline-block;">x</div> <div style="border: 1px solid black; padding: 2px; display: inline-block;"></div> <div style="border: 1px solid black; padding: 2px; display: inline-block;"></div>												
7	Spazi di pertinenza		alta qualità media qualità bassa qualità		<div style="border: 1px solid black; padding: 2px; display: inline-block;"></div> <div style="border: 1px solid black; padding: 2px; display: inline-block;"></div> <div style="border: 1px solid black; padding: 2px; display: inline-block;">x</div>												
8	Vincoli legislativi:																
9	Categoria di intervento prevista dal piano precedente: "R2" RISANAMENTO																
10	Colore facciata:																
11	Note:																
	PROGETTO																
12	Categoria di intervento prevista: "R2" RISANAMENTO CONSERVATIVO																
13	Vincoli particolari		tipi di vincolo: oggetto di vincolo:														
14	Categoria di intervento per gli spazi di pertinenza: "R2" RISANAMENTO CONSERVATIVO																
15	Colore: libera nella gamma del piano colore. monocromatico																



PIANO REGOLATORE GENERALE INSEDIAMENTI STORICI

SCHEDA DI RILEVAZIONE DEGLI INSEDIAMENTI STORICI

NUMERO DI SCHEDA NUOVA SCHEDA 162		
COMUNITA' DI VALLE	VAL DI NON	N. DI PARTICELLA ED. 75
COMUNE AMMINISTRATIVO	SPORMINORE	UNITA' EDILIZIA
COMUNE CATASTALE	SPORMINORE	DATA RILIEVO 7/8/2013
INDIRIZZO/ LOCALITA'	SPORMINORE	RILEVATORE GOSTUDIO
FOTOGRAFIA STORICA:	ANNO 1994	NICOLE GIOVANNINI STEFANO VISINTAINER

DOCUMENTAZIONE FOTOGRAFICA

ù
ANNO 1994

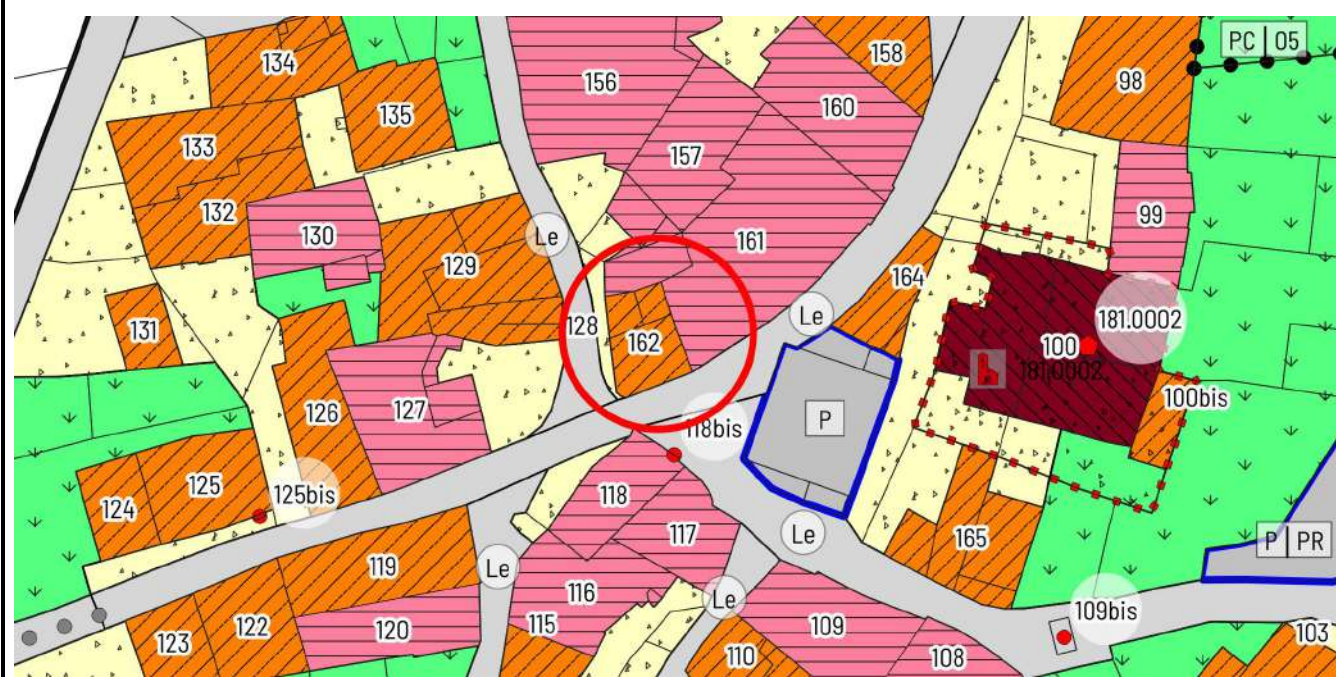


ANNO 2013





1	Tipologia funzionale edificio prevalentemente residenziale edificio produttivo edificio speciale stalle	A B C D	baite malghe edicola votiva deposito/garage	E F G H												
2	Epoca di costruzione	anteriore al 1860 tra il 1860 e il 1939 posteriore al 1939		8 6 <u>4</u>												
	Tipologia architettonica storica	alta definizione media definizione bassa definizione nessuna definizione		8 6 4 <u>0</u>												
4	Permanenza dei caratteri formali tradizionali	volumetrici originali costruttivo complementari decorativi	<table border="1"> <tr><td>2</td><td>1</td><td><u>0</u></td></tr> <tr><td>2</td><td>1</td><td><u>0</u></td></tr> <tr><td>2</td><td>1</td><td><u>0</u></td></tr> <tr><td>2</td><td>1</td><td><u>0</u></td></tr> </table>	2	1	<u>0</u>	2	1	<u>0</u>	2	1	<u>0</u>	2	1	<u>0</u>	TOTALE <u>4</u>
2	1	<u>0</u>														
2	1	<u>0</u>														
2	1	<u>0</u>														
2	1	<u>0</u>														
5	Degrado	nullo medio elevato	X 													
6	Grado di utilizzo	utilizzato sotto-utilizzato in stato di abbandono	X 													
7	Spazi di pertinenza	alta qualità media qualità bassa qualità	 X													
8	Vincoli legislativi:															
9	Categoria di intervento prevista dal piano precedente: "R4"	DEMOLIZIONE-RICOSTRUZIONE														
10	Colore facciata: naturale															
11	Note:															
	PROGETTO															
12	Categoria di intervento prevista: "R3"	RISTRUTTURAZIONE EDILIZIA														
13	Vincoli particolari	tipi di vincolo: oggetto di vincolo :														
14	Categoria di intervento per gli spazi di pertinenza: "R3"	RISTRUTTURAZIONE EDILIZIA														
15	Colore: libero nel rispetto del colore originale: monocromatico															



PIANO REGOLATORE GENERALE INSEDIAMENTI STORICI

SCHEDA DI RILEVAZIONE DEGLI INSEDIAMENTI STORICI

NUMERO DI SCHEDA NUOVA SCHEDA 163			
COMUNITA' DI VALLE	VAL DI NON	N. DI PARTICELLA ED.	110
COMUNE AMMINISTRATIVO	SPORMINORE	UNITA' EDILIZIA	
COMUNE CATASTALE	SPORMINORE	DATA RILIEVO	7/8/2013
INDIRIZZO / LOCALITA'	SPORMINORE	RILEVATORE	GO STUDIO
FOTOGRAFIA STORICA : ANNO 1994		NICOLE GIOVANNINI STEFANO VISINTAINER	

DOCUMENTAZIONE FOTOGRAFICA

ANNO 1994

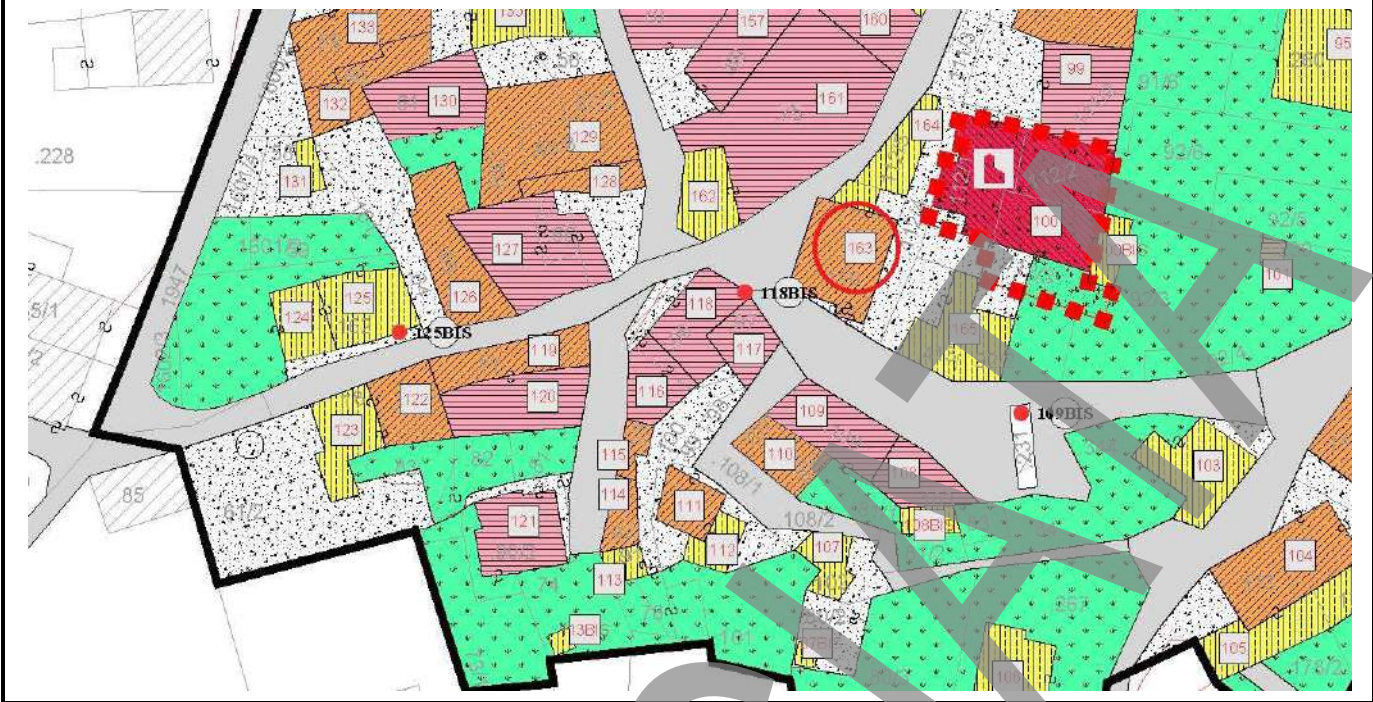


ANNO 2013





1	Tipologia funzionale edificio prevalentemente residenziale edificio produttivo edificio speciale stalle	<input type="checkbox"/> A <input type="checkbox"/> B <input type="checkbox"/> C <input type="checkbox"/> D	baite malghe edicola votiva deposito	<input type="checkbox"/> E <input type="checkbox"/> F <input type="checkbox"/> G <input type="checkbox"/> H												
2	Epoca di costruzione	anteriore al 1860 tra il 1860 e il 1939 posteriore al 1939		<input type="checkbox"/> 8 <input type="checkbox"/> 6 <input type="checkbox"/> 4												
	Tipologia architettonica storica	alta definizione media definizione bassa definizione nessuna definizione		<input type="checkbox"/> 8 <input type="checkbox"/> 6 <input type="checkbox"/> 4 <input type="checkbox"/> 0												
4	Permanenza dei caratteri formali tradizionali	volumetrici originali costruttivo complementari decorativi		<table border="1"> <tr><td>2</td><td>1</td><td>0</td></tr> <tr><td>2</td><td>1</td><td>0</td></tr> <tr><td>2</td><td>1</td><td>0</td></tr> <tr><td>2</td><td>1</td><td>0</td></tr> </table>	2	1	0	2	1	0	2	1	0	2	1	0
2	1	0														
2	1	0														
2	1	0														
2	1	0														
			TOTALE	<input type="text" value="12"/>												
5	Degrado	nullo medio elevato		<input checked="" type="checkbox"/> <input type="checkbox"/> <input type="checkbox"/>												
6	Grado di utilizzo	utilizzato sotto-utilizzato in stato di abbandono		<input checked="" type="checkbox"/> <input type="checkbox"/> <input type="checkbox"/>												
7	Spazi di pertinenza	alta qualità media qualità bassa qualità		<input type="checkbox"/> <input type="checkbox"/> <input checked="" type="checkbox"/>												
8	Vincoli legislativi:															
9	Categoria di intervento prevista dal piano precedente: "R3" RISTRUTTURAZIONE															
10	Colore facciata: bianco															
11	Note:															
	PROGETTO															
12	Categoria di intervento prevista: "R3" RISTRUTTURAZIONE EDILIZIA															
13	Vincoli particolari	tipi di vincolo: oggetto di vincolo:														
14	Categoria di intervento per gli spazi di pertinenza: "R3" RISTRUTTURAZIONE EDILIZIA															
15	Colore: nella mappa cromatica del bianco: monocromatico															



PIANO REGOLATORE GENERALE INSEDIAMENTI STORICI

SCHEDADI RILEVAZIONE DEGLI INSEDIAMENTI STORICI

NUMERO DI SCHEDA NUOVA SCHEDA 164	
COMUNITA' DI VALLE VALDI NON	N. DI PARTICELLA ED. 112/5
COMUNE AMMINISTRATIVO SPORMINORE	UNITA' EDILIZIA
COMUNE CATASTALE SPORMINORE	DATA RILIEVO 7/8/2013
INDIRIZZO / LOCALITÀ SPORMINORE	RILEVATORE GOSTUDIO
FOTOGRAFIA STORICA : ANNO1994	NICOLEGIOVANNINI STEFANOVISINTAINER

DOCUMENTAZIONE FOTOGRAFICA

ANNO 1994



ANNO 2013

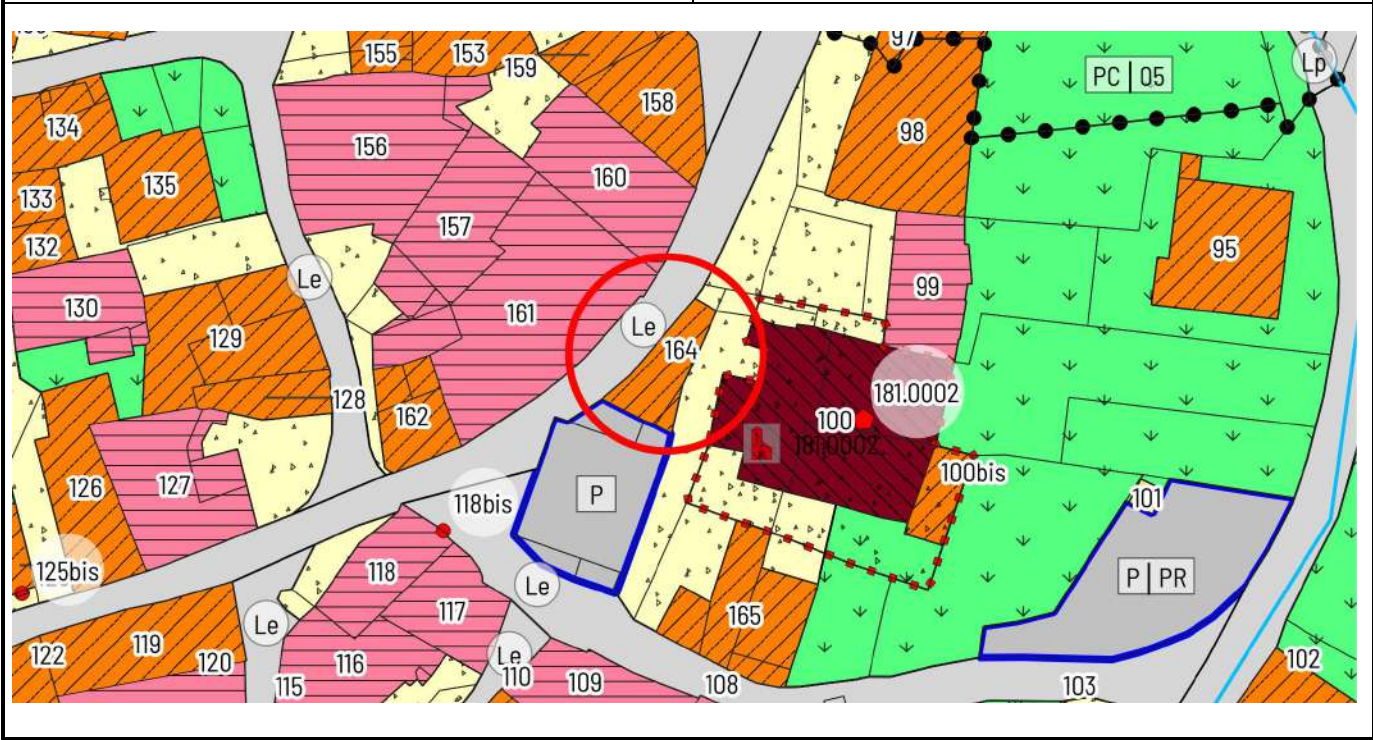




1	Tipologia funzionale edificio prevalentemente residenziale edificio produttivo edificio speciale stalle	<table border="1"> <tr><td>A</td></tr> <tr><td>B</td></tr> <tr><td>C</td></tr> <tr><td>D</td></tr> </table>	A	B	C	D	baite malghe edicola votiva deposito/garage	<table border="1"> <tr><td>E</td></tr> <tr><td>F</td></tr> <tr><td>G</td></tr> <tr><td>H</td></tr> </table>	E	F	G	H				
A																
B																
C																
D																
E																
F																
G																
H																
2	Epoca di costruzione	anteriore al 1860 tra il 1860 e il 1939 posteriore al 1939		<table border="1"> <tr><td>8</td></tr> <tr><td>6</td></tr> <tr><td>4</td></tr> </table>	8	6	4									
8																
6																
4																
	Tipologia architettonica storica	alta definizione media definizione bassa definizione nessuna definizione		<table border="1"> <tr><td>8</td></tr> <tr><td>6</td></tr> <tr><td>4</td></tr> <tr><td>0</td></tr> </table>	8	6	4	0								
8																
6																
4																
0																
4	Permanenza dei caratteri formali tradizionali	volumetrici originali costruttivo complementari decorativi		<table border="1"> <tr><td>2</td><td>1</td><td>0</td></tr> <tr><td>2</td><td>1</td><td>0</td></tr> <tr><td>2</td><td>1</td><td>0</td></tr> <tr><td>2</td><td>1</td><td>0</td></tr> </table>	2	1	0	2	1	0	2	1	0	2	1	0
2	1	0														
2	1	0														
2	1	0														
2	1	0														
		TOTALE		<table border="1"> <tr><td>4</td></tr> </table>	4											
4																
5	Degrado	nullo medio elevato		<table border="1"> <tr><td></td></tr> <tr><td></td></tr> <tr><td>X</td></tr> </table>			X									
X																
6	Grado di utilizzo	utilizzato sotto-utilizzato in stato di abbandono		<table border="1"> <tr><td>X</td></tr> <tr><td></td></tr> <tr><td></td></tr> </table>	X											
X																
7	Spazi di pertinenza	alta qualità media qualità bassa qualità		<table border="1"> <tr><td></td></tr> <tr><td></td></tr> <tr><td>X</td></tr> </table>			X									
X																
8	Vincoli legislativi:															
9	Categoria di intervento prevista dal piano precedente: "R4" DEMOLIZIONE- RICOSTRUZIONE															
10	Colore facciata: naturale															
11	Note: garage															
	PROGETTO															
12	Categoria di intervento prevista: "R3" RISTRUTTURAZIONE EDILIZIA															
13	Vincoli particolari: l'intervento è ammesso solo se finalizzato alla riqualificazione del contesto edificato, riconfigurando il manufatto nella ricerca di una efficace integrazione con l'edificio madre, utilizzando materiali e forme rispondenti alla tradizione locale ed applicando il Prontuario allegato al PRGIS.															
14	Categoria di intervento per gli spazi di pertinenza: "R3" RISTRUTTURAZIONE EDILIZIA															
15	Colore: libero nel rispetto piano colore: monocromatico															

SCALA1.1000

CARTOGRAFIA DEL P.R.G.



PIANO REGOLATORE GENERALE INSEDIAMENTI STORICI

SCHEDADI RILEVAZIONE DEGLI INSEDIAMENTI STORICI

NUMERO DI SCHEDA NUOVA SCHEDA 165	
COMUNITA' DI VALLE VALDI NON	N. DI PARTICELLA ED. 413 – P.F.92/2
COMUNE AMMINISTRATIVO SPORMINORE	UNITA' EDILIZIA
COMUNE CATASTALE SPORMINORE	DATA RILIEVO 7/8/2013
INDIRIZZO / LOCALITÀ SPORMINORE	RILEVATORE GOSTUDIO
FOTOGRAFIA STORICA : ANNO1994	NICOLEGIOVANNINI STEFANOVISINTAINER

DOCUMENTAZIONE FOTOGRAFICA

ANNO 1994

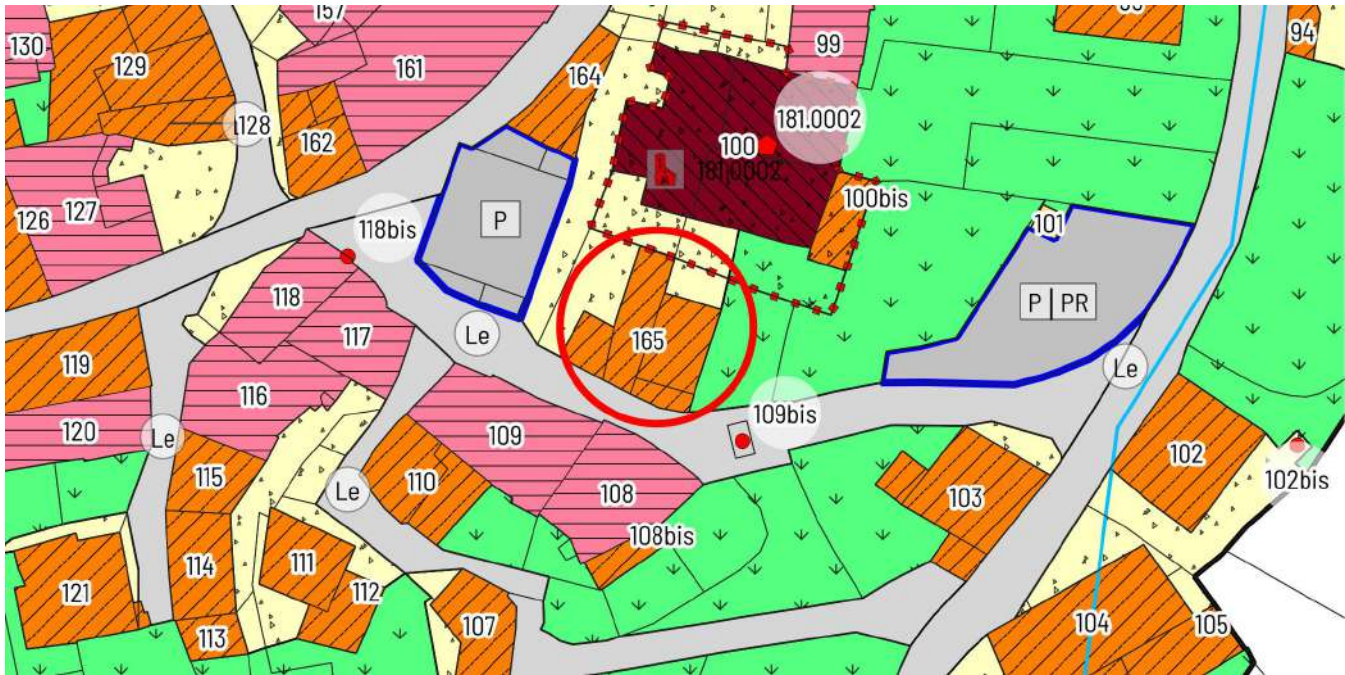


ANNO 2013





1	Tipologia funzionale edificio prevalentemente residenziale edificio produttivo edificio speciale stalle	<table border="1"> <tr><td>A</td></tr> <tr><td>B</td></tr> <tr><td>C</td></tr> <tr><td>D</td></tr> </table>	A	B	C	D	baite malghe edicola votiva deposito	<table border="1"> <tr><td>E</td></tr> <tr><td>F</td></tr> <tr><td>G</td></tr> <tr><td>H</td></tr> </table>	E	F	G	H					
A																	
B																	
C																	
D																	
E																	
F																	
G																	
H																	
2	Epoca di costruzione	anteriore al 1860 tra il 1860 e il 1939 posteriore al 1939		<table border="1"> <tr><td>8</td></tr> <tr><td>6</td></tr> <tr><td>4</td></tr> </table>	8	6	4										
8																	
6																	
4																	
	Tipologia architettonica storica	alta definizione media definizione bassa definizione nessuna definizione		<table border="1"> <tr><td>8</td></tr> <tr><td>6</td></tr> <tr><td>4</td></tr> <tr><td>0</td></tr> </table>	8	6	4	0									
8																	
6																	
4																	
0																	
4	Permanenza dei caratteri formali tradizionali	volumetrici originali costruttivo complementari decorativi	<table border="1"> <tr><td>2</td><td>1</td><td>0</td></tr> <tr><td>2</td><td>1</td><td>0</td></tr> <tr><td>2</td><td>1</td><td>0</td></tr> <tr><td>2</td><td>1</td><td>0</td></tr> </table>	2	1	0	2	1	0	2	1	0	2	1	0	<table border="1"> <tr><td>4</td></tr> </table>	4
2	1	0															
2	1	0															
2	1	0															
2	1	0															
4																	
5	Degrado	nullo medio elevato	<table border="1"> <tr><td></td></tr> <tr><td>x</td></tr> <tr><td></td></tr> </table>			x											
x																	
6	Grado di utilizzo	utilizzato sotto-utilizzato in stato di abbandono	<table border="1"> <tr><td></td></tr> <tr><td>x</td></tr> <tr><td></td></tr> </table>			x											
x																	
7	Spazi di pertinenza	alta qualità media qualità bassa qualità	<table border="1"> <tr><td></td></tr> <tr><td></td></tr> <tr><td>x</td></tr> </table>				x										
x																	
8	Vincoli legislativi:																
9	Categoria di intervento prevista dal piano precedente: "R4" DEMOLIZIONE-RICOSTRUZIONE																
10	Colore facciata: naturale																
11	Note:																
	PROGETTO																
12	Categoria di intervento prevista: "R3" RISTRUTTURAZIONE EDILIZIA																
13	Vincoli particolari: l'intervento è ammesso solo se finalizzato alla riqualificazione del contesto edificato, riconfigurando il manufatto nella ricerca di una efficace integrazione con l'edificio madre, utilizzando materiali e forme rispondenti alla tradizione locale ed applicando il Prontuario allegato al PRGIS.																
14	Categoria di intervento per gli spazi di pertinenza: "R3" RISTRUTTURAZIONE EDILIZIA																
15	Colore: libero nel rispetto piano colore: monocromatico																



PIANO REGOLATORE GENERALE INSEDIAMENTI STORICI

SCHEDA DI RILEVAZIONE DEGLI INSEDIAMENTI STORICI

NUMERO DI SCHEDA NUOVA SCHEDA 166			
COMUNITA' DI VALLE	VAL DI NON	N. DI PARTICELLAED.	382
COMUNEAMMINISTRATIVO	SPORMINORE	UNITA' EDILIZIA	
COMUNECATASTALE	SPORMINORE	DATA RILIEVO	3 LUGLIO 2013
INDIRIZZO/ LOCALITA'	SPORMINORE	RILEVATORE	GOSTUDIO NICOLEGIOVANNINI
	ADIACENZE CHIESA SETTEDOLORI		
FOTOGRAFIASTORICA:	ANNO 1994		

DOCUMENTAZIONE FOTOGRAFICA

ANNO 1994: NON CLASSIFICATO

ANNO 2013



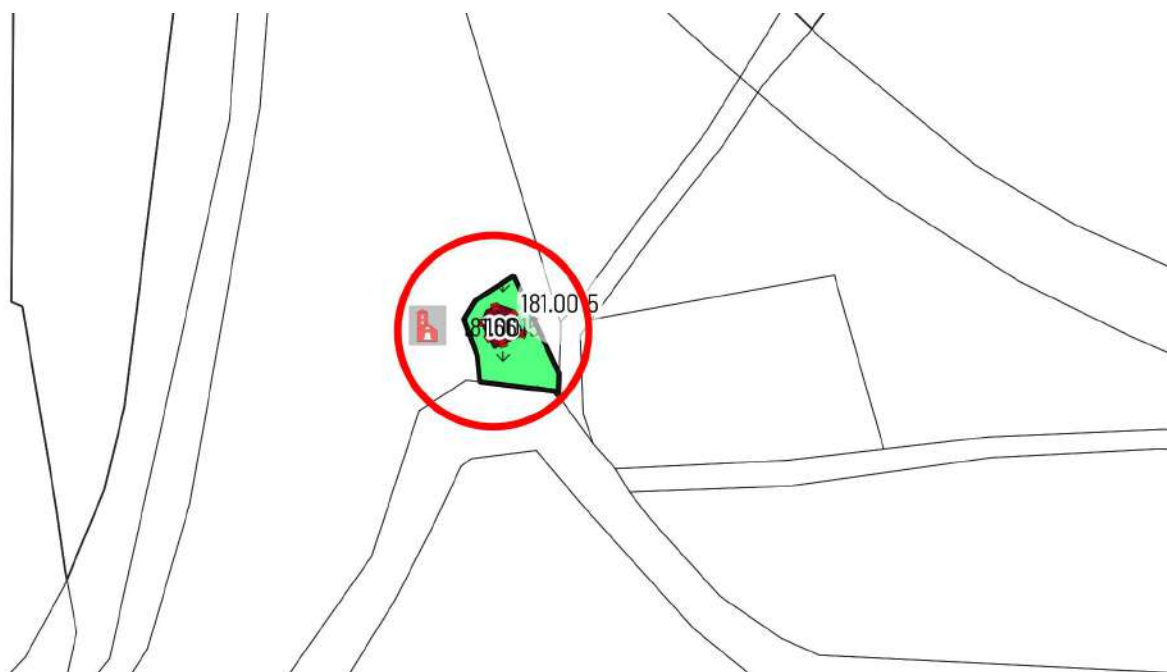


1	Tipologia funzionale edificio prevalentemente residenziale edificio produttivo edificio speciale stalle	A B C D	baite malghe edicola votiva capitello votivo	E F G H
2	Epoca di costruzione	anteriore al 1860 tra il 1860 e il 1939 posteriore al 1939		8 6 4
3	Tipologia architettonica storica	alta definizione media definizione bassa definizione nessuna definizione		8 6 4 0
4	Permanenza dei caratteri formali tradizionali	volumetrici originali costruttivo complementari decorativi		2 1 0 2 1 0 2 1 0 2 1 0
TOTALE				22
5	Degrado	nullo medio elevato		X
6	Grado di utilizzo	utilizzato sotto-utilizzato in stato di abbandono		X
7	Spazi di pertinenza	alta qualità media qualità bassa qualità		X
8	Vincoli legislativi Dichiarato di interesse (D.Lgs 42/2004)			
9	Categoria di intervento prevista dal piano precedente: "R1" RESTAURO			
10	Colore facciata: giallo			
11	Note:			
PROGETTO				
12	Categoria di intervento prevista: "R1" RESTAURO			
13	Vincoli particolari	tipi di vincolo: oggetto di vincolo :		
14	Categoria di intervento prevista per gli spazi di pertinenza: "R1" RESTAURO			
15	Colore: libero nel rispetto piano colore: monocromatico			



SCALA 1.1000

CARTOGRAFIA DEL PRG.



PIANO REGOLATORE GENERALE INSEDIAMENTI STORICI

SCHEDA DI RILEVAZIONE DEGLI INSEDIAMENTI STORICI

NUMERO DI SCHEDA NUOVA SCHEDA 167		
COMUNITA' DI VALLE	VAL DI NON	N. DI PARTICELLA ED. 1
COMUNE AMMINISTRATIVO	SPORMINORE	UNITA' EDILIZIA
COMUNE CATASTALE	SPORMINORE	DATA RILIEVO 3 LUGLIO 2013
INDIRIZZO/ LOCALITA'	SPORMINORE - CHIESA SETTE DOLORI	RILEVATORE GOSTUDIO
FOTOGRAFIA STORICA:	ANNO 1994	NICOLE GIOVANNINI

DOCUMENTAZIONE FOTOGRAFICA

ANNO 1994



ANNO 2013





1	Tipologia funzionale edificio prevalentemente residenziale edificio produttivo edificio speciale stalle	A B C D	baite malghe edicola votiva chiesa	E F G H												
2	Epoca di costruzione	anteriore al 1860 tra il 1860 e il 1939 posteriore al 1939		8 6 4												
3	Tipologia architettonica storica	alta definizione media definizione bassa definizione nessuna definizione		8 6 4 0												
4	Permanenza dei caratteri formali tradizionali	volumetrici originali costruttivo complementari decorativi		<table border="1"> <tr><td>2</td><td>1</td><td>0</td></tr> <tr><td>2</td><td>1</td><td>0</td></tr> <tr><td>2</td><td>1</td><td>0</td></tr> <tr><td>2</td><td>1</td><td>0</td></tr> </table>	2	1	0	2	1	0	2	1	0	2	1	0
2	1	0														
2	1	0														
2	1	0														
2	1	0														
			TOTALE	24												
5	Degrado	nullo medio elevato		X 												
6	Grado di utilizzo	utilizzato sotto-utilizzato in stato di abbandono		X 												
7	Spazi di pertinenza	alta qualità media qualità bassa qualità		X 												
8	Vincoli legislativi: Dichiarato di interesse (D.Lgs 42/2004)															
9	Categoria di intervento prevista dal piano precedente: "R1" RESTAURO															
10	Colore facciata: intonaco naturale															
11	Note: Affresco in facciata															
PROGETTO																
12	Categoria di intervento prevista: "R1" RESTAURO															
13	Vincoli particolari	tipi di vincolo: oggetto di vincolo:														
14	Categoria di intervento prevista per gli spazi di pertinenza: "R1" RESTAURO															
15	Colore: restauro conservativo del intonaco															



SCALA 1:1000

CARTOGRAFIA DEL P.R.G.



PIANO REGOLATORE GENERALE INSEDIAMENTI STORICI

SCHEDA DI RILEVAZIONE DEGLI INSEDIAMENTI STORICI

NUMERO DI SCHEDA NUOVA SCHEDA 168		
COMUNITA' DI VALLE	VAL DI NON	N. DI PARTICELLA ED. 1
COMUNE AMMINISTRATIVO	SPORMINORE	UNITA' EDILIZIA
COMUNE CATASTALE	SPORMINORE	DATA RILIEVO 3 LUGLIO 2013
INDIRIZZO/ LOCALITA'	SPORMINORE - CHIESA SETTE DOLORI	RILEVATORE GO STUDIO
FOTOGRAFIA STORICA:	ANNO 1994	NICOLE GIOVANNINI

DOCUMENTAZIONE FOTOGRAFICA

ANNO 1994: NON CLASSIFICATO

ANNO 2013



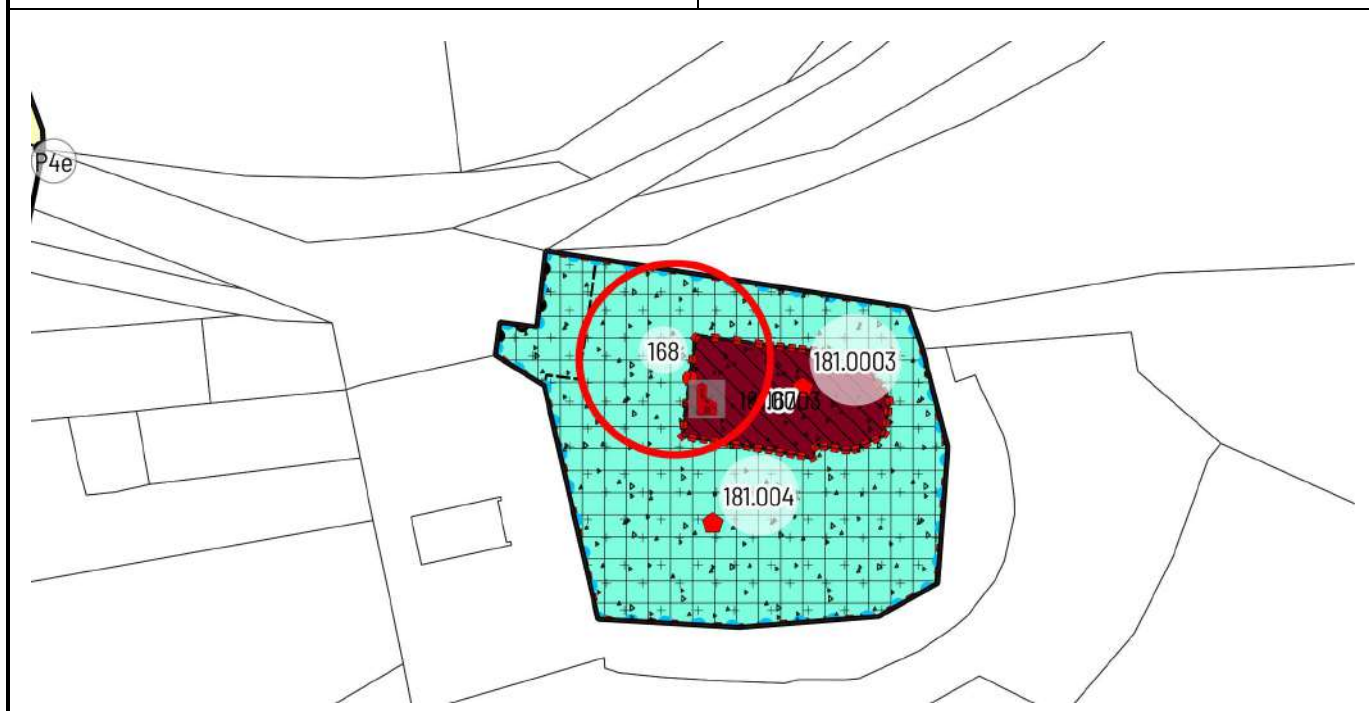


1	Tipologia funzionale edificio prevalentemente residenziale edificio produttivo edificio speciale stalle	A B C D	baite malghe edicola votiva affresco	E F G H
2	Epoca di costruzione	anteriore al 1860 tra il 1860 e il 1939 posteriore al 1939		8 6 4
3	Tipologia architettonica storica	alta definizione media definizione bassa definizione nessuna definizione		8 6 4 0
4	Permanenza dei caratteri formali tradizionali	volumetrici originali costruttivi complementari decorativi		2 1 0 2 1 0 2 1 0 2 1 0
TOTALE				24
5	Degrado	nullo medio elevato		X
6	Grado di utilizzo	utilizzato sotto-utilizzato in stato di abbandono		X
7	Spazi di pertinenza	alta qualità media qualità bassa qualità		X
8	Vincoli legislativi: Diretto (D.Lgs 490; L. 1089; L. 364)			
9	Categoria di intervento prevista dal piano precedente: "R1" RESTAURO			
10	Colore facciata: /			
11	Note: Affresco			
PROGETTO				
12	Categoria di intervento prevista: "R 1" RESTAURO			
13	Vincoli particolari	tipi di vincolo: oggetto di vincolo:		
14	Categoria di intervento prevista per gli spazi di pertinenza: "R 1" RESTAURO			
15	Colore: /			



SCALA 1:1000

CARTOGRAFIA DEL PRG.



PIANO REGOLATORE GENERALE INSEDIAMENTI STORICI

SCHEDA DI RILEVAZIONE DEGLI INSEDIAMENTI STORICI

NUMERO DI SCHEDA NUOVA SCHEDA 169		
COMUNITA' DI VALLE	VAL DI NON	N. DI PARTICELLA F. 2
COMUNE AMMINISTRATIVO	SPORMINORE	UNITA' EDILIZIA
COMUNE CATASTALE	SPORMINORE	DATA RILIEVO 3 LUGLIO 2013
INDIRIZZO/ LOCALITA'	SPORMINORE	RILEVATORE GO STUDIO
FOTOGRAFIA STORICA:	ANNO 1994	NICOLE GIOVANNINI

DOCUMENTAZIONE FOTOGRAFICA

ANNO 1994: NON CLASSIFICATA

ANNO 2013

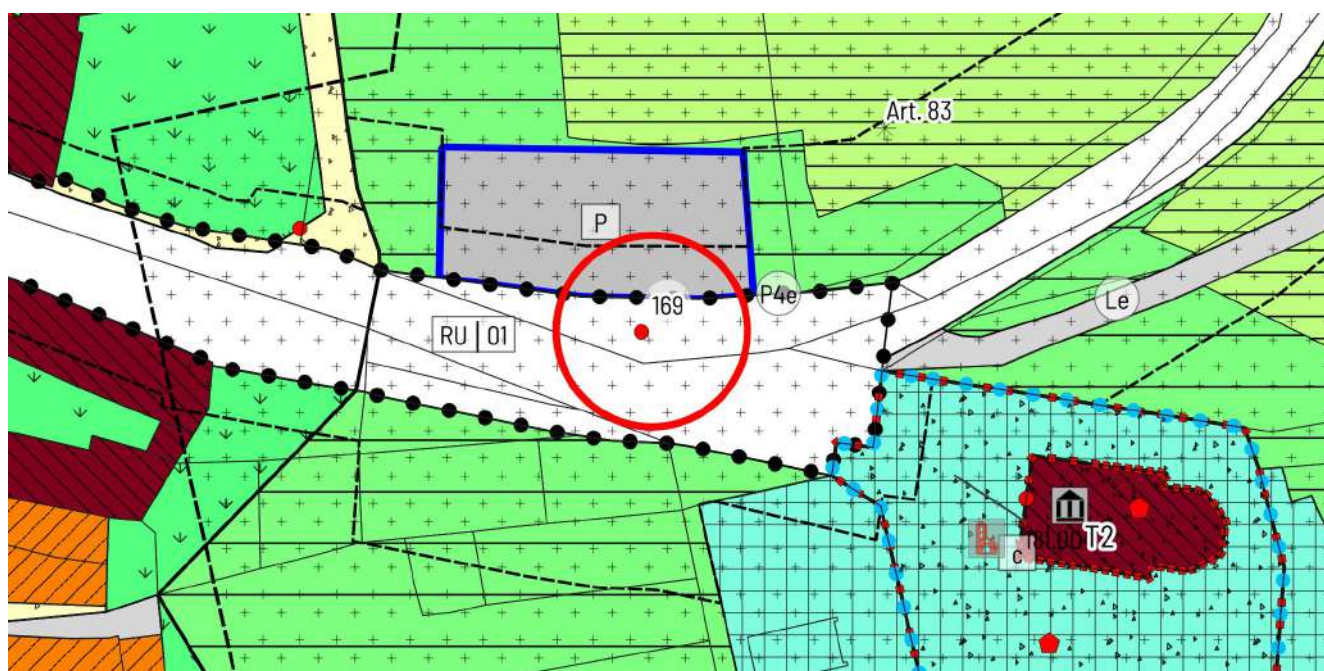


1	Tipologia funzionale edificio prevalentemente residenziale edificio produttivo edificio speciale stalle	A B C D	baite malghe edicola votiva pozzo	E F G H													
2	Epoca di costruzione	anteriore al 1860 tra il 1860 e il 1939 posteriore al 1939		8 6 4													
3	Tipologia architettonica storica	alta definizione media definizione bassa definizione nessuna definizione		8 6 4 0													
4	Permanenza dei caratteri formali tradizionali	volumetrici originali costruttivo complementari decorativi TOTALE		<table border="1"><tr><td>2</td><td>1</td><td>0</td></tr><tr><td>2</td><td>1</td><td>0</td></tr><tr><td>2</td><td>1</td><td>0</td></tr><tr><td>2</td><td>1</td><td>0</td></tr></table> <table border="1"><tr><td>22</td></tr></table>	2	1	0	2	1	0	2	1	0	2	1	0	22
2	1	0															
2	1	0															
2	1	0															
2	1	0															
22																	
5	Degrado	nullo medio elevato		X 													
6	Grado di utilizzo	utilizzato sotto-utilizzato in stato di abbandono		X 													
7	Spazi di pertinenza	alta qualità media qualità bassa qualità		X 													
8	Vincoli legislativi: DICHIARATO DI INTERESSE (D.Lgs. 42/2004)																
9	Categoria di intervento prevista dal piano precedente: NON CLASSIFICATA																
10	Colore facciata: /																
11	Note: vera da pozzo																
	PROGETTO																
12	Categoria di intervento prevista: "R 1" RESTAURO																
13	Vincoli particolari	tipi di vincolo: oggetto di vincolo:															
14	Categoria di intervento prevista per gli spazi di pertinenza: "R 1" RESTAURO																
15	Colore: /																



SCALA 1.1000

CARTOGRAFIA DEL PRG.



PIANO REGOLATORE GENERALE INSEDIAMENTI STORICI

SCHEDA DI RILEVAZIONE DEGLI INSEDIAMENTI STORICI

NUMERO DI SCHEDA NUOVA SCHEDA 170		
COMUNITA' DI VALLE	VAL DI NON	INSISTE SU P.F. 1474
COMUNE AMMINISTRATIVO	SPORMINORE	UNITA' EDILIZIA
COMUNE CATASTALE	SPORMINORE	DATA RILIEVO 3 LUGLIO 2013
INDIRIZZO/ LOCALITA'	SPORMINORE	RILEVATORE GOSTUDIO
FOTOGRAFIA STORICA:	ANNO 1994	NICOLE GIOVANNINI

DOCUMENTAZIONE FOTOGRAFICA

ANNO 1994: NON CLASSIFICATA

ANNO 2013





1	Tipologia funzionale edificio prevalentemente residenziale edificio produttivo edificio speciale stalle	A B C D	baite malghe edicola votiva croce in ghisa	E F G H
2	Epoca di costruzione	anteriore al 1860 tra il 1860 e il 1939 posteriore al 1939		8 6 4
3	Tipologia architettonica storica	alta definizione media definizione bassa definizione nessuna definizione		8 6 4 0
4	Permanenza dei caratteri formali tradizionali	volumetrici originali costruttivo complementari decorativi		2 1 0 2 1 0 2 1 0 2 1 0
TOTALE				22
5	Degrado	nullo medio elevato		X
6	Grado di utilizzo	utilizzato sotto-utilizzato in stato di abbandono		X
7	Spazi di pertinenza	alta qualità media qualità bassa qualità		X
8	Vincoli legislativi: Art. 5 presenze di interesse (da sottoporre a verifica di interesse culturale)			
9	Categoria di intervento prevista dal piano precedente: NON CLASSIFICATA			
10	Colore facciata: croce in ghisa e supporto in ghisa			
11	Note: Croce votiva			
PROGETTO				
12	Categoria di intervento prevista: "R 1" RESTAURO			
13	Vincoli particolari	tipi di vincolo: oggetto di vincolo:		
14	Categoria di intervento prevista per gli spazi di pertinenza: "R 1" RESTAURO			
15	Colore: /			



SCALA 1.1000

CARTOGRAFIA DEL PRG.

