

PROVINCIA AUTONOMA DI TRENTO

P.R.G.I.S.

Piano Regolatore Generale del Comune di

**SPORMINORE**



**CASTELLO**

ADEGUAMENTO AL PUP E AGLI INDIRIZZI E CRITERI GENERALI PER LA PIANIFICAZIONE DEGLI INSEDIAMENTI STORICI, STABILITI DALLA GIUNTA PROVINCIALE CON D.G.P. N° 20116 DEL 30.12.1992; AI SENSI DELL'ART. 24 E 139 DELL'AL.P. 22/91.



**PIANO REGOLATORE GENERALE INSEDIAMENTI STORICI**

**SCHEDADI RILEVAZIONE DEGLI INSEDIAMENTI STORICI**

NUMERO DI SCHEDA NUOVA SCHEDA <b>1</b>		
COMUNITA' DI VALLE	<b>VAL DI NON</b>	N. DI PARTICELLA ED. <b>332</b>
COMUNE AMMINISTRATIVO	<b>SPORMINORE</b>	UNITA' EDILIZIA
COMUNE CATASTALE	<b>SPORMINORE</b>	DATA RILIEVO <b>3 LUGLIO 2013</b>
INDIRIZZO / LOCALITA'	<b>CASTELLO SPORO</b>	RILEVATORE <b>GOSTUDIO</b>
FOTOGRAFIA STORICA :	<b>ANNO 1994</b>	<b>NICOLE GIOVANNINI</b>

**DOCUMENTAZIONE FOTOGRAFICA**

ANNO 1994



ANNO 2013

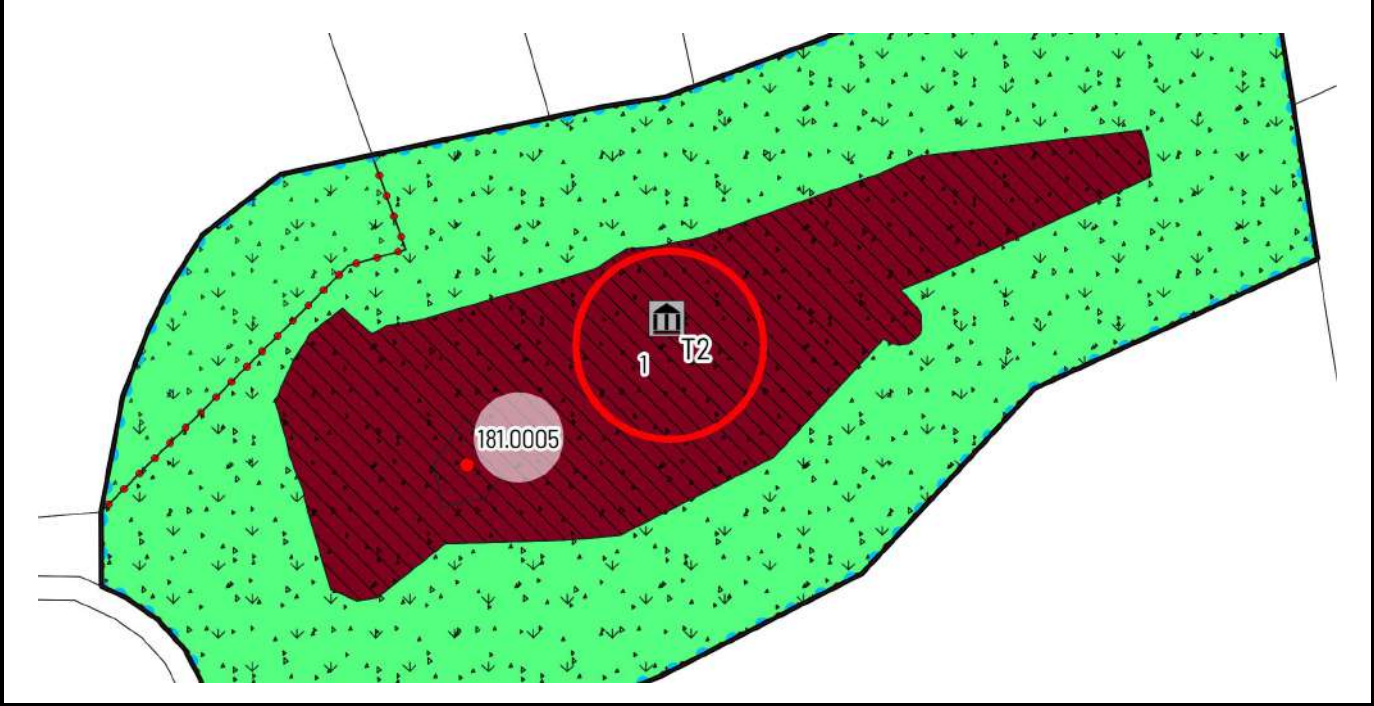




1	<b>Tipologia funzionale</b> edificio prevalentemente residenziale edificio produttivo edificio speciale stalle	<div style="border: 1px solid black; padding: 2px; display: inline-block;">A</div> <div style="border: 1px solid black; padding: 2px; display: inline-block;">B</div> <div style="border: 1px solid black; padding: 2px; display: inline-block;">C</div> <div style="border: 1px solid black; padding: 2px; display: inline-block;">D</div>	baite malghe edicola votiva torre/castello	<div style="border: 1px solid black; padding: 2px; display: inline-block;">E</div> <div style="border: 1px solid black; padding: 2px; display: inline-block;">F</div> <div style="border: 1px solid black; padding: 2px; display: inline-block;">G</div> <div style="border: 1px solid black; padding: 2px; display: inline-block;">H</div>												
2	Epoca di costruzione	anteriore al 1860 tra il 1860 e il 1939 posteriore al 1939		<div style="border: 1px solid black; padding: 2px; display: inline-block;">8</div> <div style="border: 1px solid black; padding: 2px; display: inline-block;">6</div> <div style="border: 1px solid black; padding: 2px; display: inline-block;">4</div>												
3	Tipologia architettonica storica	alta definizione media definizione bassa definizione nessuna definizione		<div style="border: 1px solid black; padding: 2px; display: inline-block;">8</div> <div style="border: 1px solid black; padding: 2px; display: inline-block;">6</div> <div style="border: 1px solid black; padding: 2px; display: inline-block;">4</div> <div style="border: 1px solid black; padding: 2px; display: inline-block;">0</div>												
4	Permanenza dei caratteri formali tradizionali	volumetrici originali costruttivo complementari decorativi		<table border="1" style="border-collapse: collapse; text-align: center;"> <tr><td>2</td><td>1</td><td>0</td></tr> <tr><td>2</td><td>1</td><td>0</td></tr> <tr><td>2</td><td>1</td><td>0</td></tr> <tr><td>2</td><td>1</td><td>0</td></tr> </table>	2	1	0	2	1	0	2	1	0	2	1	0
2	1	0														
2	1	0														
2	1	0														
2	1	0														
			TOTALE	<div style="border: 1px solid black; padding: 2px; display: inline-block;">24</div>												
5	Degrado	nullo medio elevato		<div style="border: 1px solid black; padding: 2px; display: inline-block;"></div> <div style="border: 1px solid black; padding: 2px; display: inline-block;"></div> <div style="border: 1px solid black; padding: 2px; display: inline-block;">x</div>												
6	Grado di utilizzo	utilizzato sotto utilizzato in stato di abbandono		<div style="border: 1px solid black; padding: 2px; display: inline-block;"></div> <div style="border: 1px solid black; padding: 2px; display: inline-block;"></div> <div style="border: 1px solid black; padding: 2px; display: inline-block;">x</div>												
7	Spazi di pertinenza	alta qualità media qualità bassa qualità		<div style="border: 1px solid black; padding: 2px; display: inline-block;">x</div> <div style="border: 1px solid black; padding: 2px; display: inline-block;"></div> <div style="border: 1px solid black; padding: 2px; display: inline-block;"></div>												
8	<b>Vincoli legislativi:</b> Art. 5 presenza di interesse (da sottoporre a verifica di interesse culturale)															
9	<b>Categoria di intervento prevista dal piano precedente:</b> "A" RESTAURO MONUMENTALE															
10	<b>Colore facciata:</b> Pietra naturale															
11	Note: 20-ART. 5 RICONOSCIUTO "I" Con provvedimenti . C.B.C. dd. 22.10.1997, prot.n. 7826/97. E' da ritenersi sottoposta implicitamente al decreto richiamato l'intera particella.															
	<b>PROGETTO</b>															
12	<b>Categoria di intervento prevista:</b> "R1" RESTAURO															
13	<b>Vincoli particolari</b> tipi di vincolo: è in fase di verifica di interesse anche le aree contermini, qualora interessate da strutture residuali riconducibili all'insediamento castellare. oggetto di vincolo:															
14	<b>Categoria di intervento prevista per gli spazi di pertinenza:</b> "R1" RESTAURO															
15	<b>Colore:</b> Al naturale, restauro della situazione esistente															







PROVINCIA AUTONOMA DI TRENTO  
P.R.G.  
Piano Regolatore Generale del Comune di  
**SPORMINORE**



**LOCALITA' LETAOLE**

ADEGUAMENTO AL PUP E AGLI INDIRIZZI E CRITERI GENERALI PER LA PIANIFICAZIONE DEGLI INSEDIAMENTI STORICI, STABILITI DALLA GIUNTA PROVINCIALE CON D.G.P. N° 20116 DEL 30.12.1992; AI SENSI DELL'ART. 24 E 139 DELL'AL.P. 22/91.





PIANO REGOLATORE GENERALE INSEDIAMENTI STORICI

SCHEDA DI RILEVAZIONE DEGLI INSEDIAMENTI STORICI

NUMERO DI SCHEDA NUOVA SCHEDA <b>1</b>		
COMUNITA' DI VALLE	VAL DI NON	N. DI PARTICELLA ED. <b>210</b>
COMUNE AMMINISTRATIVO	SPORMINORE	UNITA' EDILIZIA
COMUNE CATASTALE	SPORMINORE	DATA RILIEVO <b>18 GIUGNO 2013</b>
INDIRIZZO/ LOCALITA'	LOC. LE TAOLE	RILEVATORE <b>GOSTUDIO</b>  NICOLE GIOVANNINI STEFANO VISINTAINER
FOTOGRAFIA STORICA:	ANNO <b>1994</b>	

DOCUMENTAZIONE FOTOGRAFICA

ANNO 1994



ANNO 2013



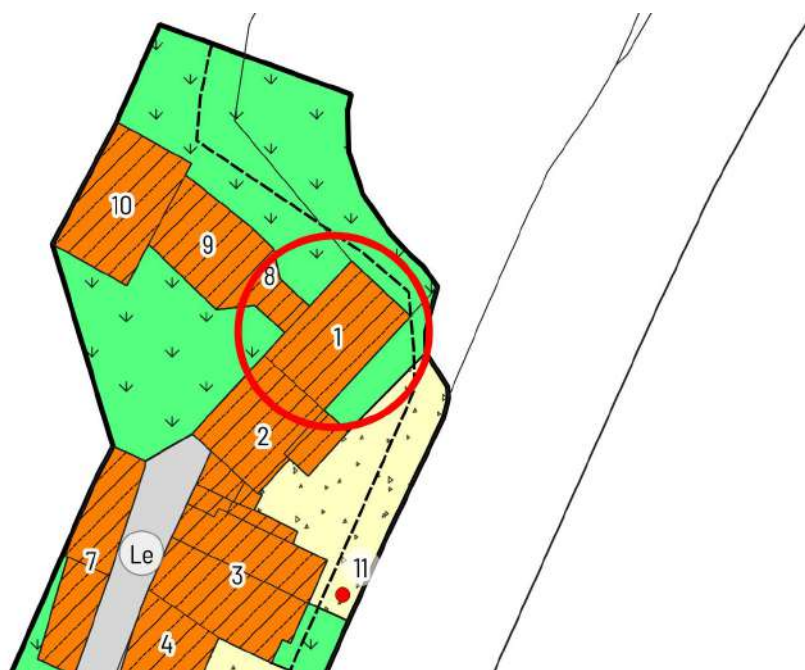


1	Tipologia funzionale edificio prevalentemente residenziale edificio produttivo edificio speciale stalle	A B C D	baite malghe edicola votiva stalla/deposito	E F G <u>H</u>
2	Epoca di costruzione	anteriore al 1860 tra il 1860 e il 1939 posteriore al 1939		8 6 <u>4</u>
3	Tipologia architettonica storica	alta definizione media definizione bassa definizione nessuna definizione		8 6 4 <u>0</u>
4	Permanenza dei caratteri formali tradizionali	volumetrici originali costruttivi complementari decorativi		2 1 <u>0</u> 2 1 <u>0</u> 2 1 <u>0</u> 2 1 <u>0</u>
			TOTALE	<u>4</u>
5	Degrado	nullo medio elevato		<u>X</u>  
6	Grado di utilizzo	utilizzato sotto-utilizzato in stato di abbandono		<u>X</u>  
7	Spazi di pertinenza	alta qualità media qualità bassa qualità		 <u>X</u> 
8	Vincoli legislativi:			
9	Categoria di intervento prevista dal piano precedente: "R3" RISTRUTTURAZIONE			
10	Colore facciata: Giallo			
11	Note: Nel 1994 il colore della casa era giallo con mattoni a vista nelle finestre. E' un edificio adibito a deposito di attrezzi agricoli.			
<b>PROGETTO</b>				
12	Categoria di intervento prevista: "R3" RISTRUTTURAZIONE EDILIZIA			
12	Vincoli particolari                  tipi di vincolo: oggetti di vincolo :			
14	Categoria di intervento prevista per gli spazi di pertinenza: "R3" RISTRUTTURAZIONE EDILIZIA			
15	Colore: giallo nella gamma cromatica del giallo: monocromatico			



SCALA 1.1000

CARTOGRAFIA DEL PRG.



PIANO REGOLATORE GENERALE INSEDIAMENTI STORICI

SCHEDA DI RILEVAZIONE DEGLI INSEDIAMENTI STORICI

NUMERO DI SCHEDA NUOVA SCHEDA <b>2</b>		
COMUNITA' DI VALLE	VAL DI NON	N. DI PARTICELLA ED. <b>210</b>
COMUNE AMMINISTRATIVO	SPORMINORE	UNITA' EDILIZIA
COMUNE CATASTALE	SPORMINORE	DATA RILIEVO <b>18 GIUGNO 2013</b>
INDIRIZZO/ LOCALITA'	LOC. LE TAULE	RILEVATORE <b>GO STUDIO</b>  NICOLE GIOVANNINI STEFANO VISINTAINER
FOTOGRAFIA STORICA:	ANNO <b>1994</b>	

DOCUMENTAZIONE FOTOGRAFICA

ANNO 1994



ANNO 2013







1	Tipologia funzionale edificio prevalentemente residenziale edificio produttivo edificio speciale stalle	A B C D	baite malghe edicola votiva stalla	E F G H
2	Epoca di costruzione	anteriore al 1860 tra il 1860 e il 1939 posteriore al 1939		8 6 4
3	Tipologia architettonica storica	alta definizione media definizione bassa definizione nessuna definizione		8 6 4 0
4	Permanenza dei caratteri formali tradizionali	volumetrici originali costruttivo complementari decorativi		2 1 0 2 1 0 2 1 0 2 1 0
TOTALE				4
5	Degrado	nullo medio elevato		X  
6	Grado di utilizzo	utilizzato sotto-utilizzato in stato di abbandono		X  
7	Spazi di pertinenza	alta qualità media qualità bassa qualità		 X 
8	Vincoli legislativi:			
9	Categoria di intervento prevista dal piano precedente: "R4"	DEMOLIZIONE-RICOSTRUZIONE		
10	Colore facciata:	gialla-bianca		
11	Note: Nel 1994 il colore della casa era bianco. La parte di destra è stata tinteggiata di giallo. La recinzione è originale, primi '900 con pilastri di calcestruzzo gettato in opera.			
<b>PROGETTO</b>				
12	Categoria di intervento prevista:	"R3" RISTRUTTURAZIONE EDILIZIA		
13	Vincoli particolari	tipi di vincolo: oggetto di vincolo :		
14	Categoria di intervento prevista per gli spazi di pertinenza:	"R3" RISTRUTTURAZIONE EDILIZIA		
15	Colore:	nella mappa cromatica del bianco sporco: monocromatico		



SCALA 1:1000

CARTOGRAFIA DEL PRG.



PIANO REGOLATORE GENERALE INSEDIAMENTI STORICI

SCHEDA DI RILEVAZIONE DEGLI INSEDIAMENTI STORICI

NUMERO DI SCHEDA NUOVA SCHEDA <b>3</b>		
COMUNITA' DI VALLE	VAL DI NON	N. DI PARTICELLA ED. <b>327-209</b>
COMUNE AMMINISTRATIVO	SPORMINORE	UNITA' EDILIZIA
COMUNE CATASTALE	SPORMINORE	DATA RILIEVO <b>18 GIUGNO 2013</b>
INDIRIZZO/ LOCALITA'	LOC. LE TAULE	RILEVATORE <b>GOSTUDIO</b>  NICOLE GIOVANNINI STEFANO VISINTAINER
FOTOGRAFIA STORICA:	ANNO <b>1994</b>	

DOCUMENTAZIONE FOTOGRAFICA

ANNO 1994



ANNO 2013





1	Tipologia funzionale edificio prevalentemente residenziale edificio produttivo edificio speciale stalle	A B C D	baite malghe edicola votiva stalla	E F G H													
2	Epoca di costruzione	anteriore al 1860 tra il 1860 e il 1939 posteriore al 1939		8 6 <u>4</u>													
3	Tipologia architettonica storica	alta definizione media definizione bassa definizione nessuna definizione		8 6 4 <u>0</u>													
4	Permanenza dei caratteri formali tradizionali	volumetrici originali costruttivo complementari decorativi  TOTALE		<table border="1"><tr><td>2</td><td>1</td><td><u>0</u></td></tr><tr><td>2</td><td>1</td><td><u>0</u></td></tr><tr><td>2</td><td>1</td><td><u>0</u></td></tr><tr><td>2</td><td>1</td><td><u>0</u></td></tr></table> <table border="1"><tr><td><u>4</u></td></tr></table>	2	1	<u>0</u>	2	1	<u>0</u>	2	1	<u>0</u>	2	1	<u>0</u>	<u>4</u>
2	1	<u>0</u>															
2	1	<u>0</u>															
2	1	<u>0</u>															
2	1	<u>0</u>															
<u>4</u>																	
5	Degrado	nullo medio elevato		<table border="1"><tr><td><u>X</u></td></tr><tr><td></td></tr><tr><td></td></tr></table>	<u>X</u>												
<u>X</u>																	
6	Grado di utilizzo	utilizzato sotto-utilizzato in stato di abbandono		<table border="1"><tr><td><u>X</u></td></tr><tr><td></td></tr><tr><td></td></tr></table>	<u>X</u>												
<u>X</u>																	
7	Spazi di pertinenza	alta qualità media qualità bassa qualità		<table border="1"><tr><td></td></tr><tr><td><u>X</u></td></tr><tr><td></td></tr></table>		<u>X</u>											
<u>X</u>																	
8	Vincoli legislativi:																
9	Categoria di intervento prevista dal piano precedente: "R4"	DEMOLIZIONE-RICOSTRUZIONE															
10	Colore facciata: giallo																
11	Note: Nel 1994 il colore della casa era bianco. La parte di destra è stata tinteggiata di giallo. La recinzione è originale, primi '900, con pilastri di calcestruzzo gettato in opera.																
	PROGETTO																
12	Categoria di intervento prevista: "R3"	RISTRUTTURAZIONE EDILIZIA															
13	Vincoli particolari tipi di vincolo: oggetto di vincolo:																
14	Categoria di intervento prevista per gli spazi di pertinenza: "R3"	RISTRUTTURAZIONE EDILIZIA															
15	Colore: nella mappa cromatica del giallo: monocromatico																





SCALA 1:1000

CARTOGRAFIA DEL PRG.



PIANO REGOLATORE GENERALE INSEDIAMENTI STORICI

SCHEDA DI RILEVAZIONE DEGLI INSEDIAMENTI STORICI

NUMERO DI SCHEDA NUOVA SCHEDA <b>4</b>		
COMUNITA' DI VALLE	VAL DI NON	N. DI PARTICELLA ED. <b>209</b>
COMUNE AMMINISTRATIVO	SPORMINORE	UNITA' EDILIZIA
COMUNE CATASTALE	SPORMINORE	DATA RILIEVO <b>18 GIUGNO 2013</b>
INDIRIZZO/ LOCALITA'	LOC. LE TAULE	RILEVATORE <b>GOSTUDIO</b>  NICOLE GIOVANNINI STEFANO VISINTAINER
FOTOGRAFIA STORICA:	ANNO <b>1994</b>	

DOCUMENTAZIONE FOTOGRAFICA

ANNO 1994



ANNO 2013





1	Tipologia funzionale edificio prevalentemente residenziale edificio produttivo edificio speciale stalle	A B C D	baite malghe edicola votiva deposito/tettoia	E F G H
2	Epoca di costruzione	anteriore al 1860 tra il 1860 e il 1939 posteriore al 1939		8 6 <u>4</u>
3	Tipologia architettonica storica	alta definizione media definizione bassa definizione nessuna definizione		8 6 4 <u>0</u>
4	Permanenza dei caratteri formali tradizionali	volumetrici originali costruttivi complementari decorativi		2   1 <u>0</u> 2   1 <u>0</u> 2   1 <u>0</u> 2   1 <u>0</u>
TOTALE				<u>4</u>
5	Degrado	nullo medio elevato		X  
6	Grado di utilizzo	utilizzato sotto-utilizzato in stato di abbandono		X  
7	Spazi di pertinenza	alta qualità media qualità bassa qualità		 X 
8	Vincoli legislativi:			
9	Categoria di intervento prevista dal piano precedente: "R4"	DEMOLIZIONE-RICOSTRUZIONE		
10	Colore facciata: mattoni a vista			
11	Note:			
	PROGETTO			
12	Categoria di intervento prevista: "R3"	RISTRUTTURAZIONE EDILIZIA		
13	Vincoli particolari	tipi di vincolo: oggetto di vincolo :		
14	Categoria di intervento prevista per gli spazi di pertinenza: "R3"	RISTRUTTURAZIONE EDILIZIA		
15	Colore: libero nel rispetto del piano colore: monocromatico			



ESTRATTOMAPPA :

CARTOGRAFIA DEL PRG.





PIANO REGOLATORE GENERALE INSEDIAMENTI STORICI

SCHEDA DI RILEVAZIONE DEGLI INSEDIAMENTI STORICI

NUMERO DI SCHEDA NUOVA SCHEDA <b>5</b>		
COMUNITA' DI VALLE	VAL DI NON	N. DI PARTICELLA ED. <b>208</b>
COMUNE AMMINISTRATIVO	SPORMINORE	UNITA' EDILIZIA
COMUNE CATASTALE	SPORMINORE	DATA RILIEVO <b>18 GIUGNO 2013</b>
INDIRIZZO/ LOCALITA'	LOC. LE TAULE	RILEVATORE <b>GO STUDIO</b>  NICOLE GIOVANNINI STEFANO VISINTAINER
FOTOGRAFIA STORICA:	ANNO <b>1994</b>	

DOCUMENTAZIONE FOTOGRAFICA

ANNO 1994



ANNO 2013





1	Tipologia funzionale edificio prevalentemente residenziale edificio produttivo edificio speciale stalle	A B C D	baite malghe edicola votiva stalla	E F G H
2	Epoca di costruzione	anteriore al 1860 tra il 1860 e il 1939 posteriore al 1939		8 6 4
3	Tipologia architettonica storica	alta definizione media definizione bassa definizione nessuna definizione		8 6 4 <u>0</u>
4	Permanenza dei caratteri formali tradizionali	volumetrici originali costruttivi complementari decorativi		2 1 <u>0</u> 2 1 <u>0</u> 2 1 <u>0</u> 2 1 <u>0</u>
TOTALE				4
5	Degrado	nullo medio elevato		X  
6	Grado di utilizzo	utilizzato sotto-utilizzato in stato di abbandono		X  
7	Spazi di pertinenza	alta qualità media qualità bassa qualità		 X 
8	Vincoli legislativi:			
9	Categoria di intervento prevista dal piano precedente: "R4"	DEMOLIZIONE-RICOSTRUZIONE		
10	Colore facciata: rosa			
11	Note: Nel 1994 il colore della casa era bianco.			
<b>PROGETTO</b>				
12	Categoria di intervento prevista: "R3"	RISTRUTTURAZIONE EDILIZIA		
13	Vincoli particolari	tipi di vincolo: oggetto di vincolo :		
14	Categoria di intervento prevista per gli spazi di pertinenza: "R3"	RISTRUTTURAZIONE EDILIZIA		
15	Colore: nella mappa cromatica del rosso monocromatico			



ESTRATTOMAPPA:

CARTOGRAFIA DEL PRG.



## PIANO REGOLATORE GENERALE INSEDIAMENTI STORICI

### SCHEDA DI RILEVAZIONE DEGLI INSEDIAMENTI STORICI

NUMERO DI SCHEDA NUOVA SCHEDA <b>6</b>		
COMUNITA' DI VALLE	VAL DI NON	N. DI PARTICELLA ED. <b>207</b>
COMUNE AMMINISTRATIVO	SPORMINORE	UNITA' EDILIZIA
COMUNE CATASTALE	SPORMINORE	DATA RILIEVO <b>18 GIUGNO 2013</b>
INDIRIZZO/ LOCALITA'	LOC. LE TAULE	RILEVATORE <b>GO STUDIO</b>  NICOLE GIOVANNINI STEFANO VISINTAINER
FOTOGRAFIA STORICA:	ANNO <b>1994</b>	

### DOCUMENTAZIONE FOTOGRAFICA

ANNO 1994



ANNO 2013





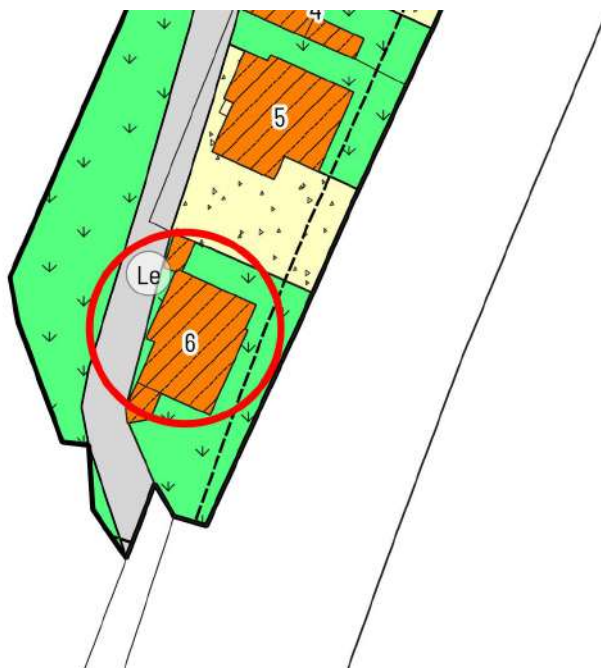


1	Tipologia funzionale edificio prevalentemente residenziale edificio produttivo edificio speciale stalle	A B C D	baite malghe edicola votiva stalla	E F G H
2	Epoca di costruzione	anteriore al 1860 tra il 1860 e il 1939 posteriore al 1939		8 <u>6</u> 4
3	Tipologia architettonica storica	alta definizione media definizione bassa definizione nessuna definizione		8 6 <u>4</u> 0
4	Permanenza dei caratteri formali tradizionali	volumetrici originali costruttivi complementari decorativi		2    1 <u>0</u> 2    1 <u>0</u> 2    1 <u>0</u> 2    1 <u>0</u>
TOTALE				<u>10</u>
5	Degrado	nullo medio elevato		<u>X</u>  
6	Grado di utilizzo	utilizzato sotto-utilizzato in stato di abbandono		  <u>X</u>
7	Spazi di pertinenza	alta qualità media qualità bassa qualità		  <u>X</u>
8	Vincoli legislativi:			
9	Categoria di intervento prevista dal piano precedente: "R3" RISTRUTTURAZIONE			
10	Colore facciata: Color pesca, originariamente gialla			
11	Note: Nel 1994 il colore della casa color salmone			
<b>PROGETTO</b>				
12	Categoria di intervento prevista: "R3" RISTRUTTURAZIONE EDILIZIA			
13	Vincoli particolari tipi di vincolo: oggetto di vincolo :			
14	Categoria di intervento prevista per gli spazi di pertinenza: "R3" RISTRUTTURAZIONE EDILIZIA			
15	Colore: libero nel rispetto piano colore: monocromatico			



ESTRATTOMAPPA:

CARTOGRAFIA DEL PRG.



## PIANO REGOLATORE GENERALE INSEDIAMENTI STORICI

### SCHEDA DI RILEVAZIONE DEGLI INSEDIAMENTI STORICI

NUMERO DI SCHEDA NUOVA SCHEDA <b>7</b>		
COMUNITA' DI VALLE	VAL DI NON	N. DI PARTICELLA ED. <b>326</b>
COMUNE AMMINISTRATIVO	SPORMINORE	UNITA' EDILIZIA
COMUNE CATASTALE	SPORMINORE	DATA RILIEVO <b>18 GIUGNO 2013</b>
INDIRIZZO/ LOCALITA'	LOC. LE TAOLE	RILEVATORE <b>GO STUDIO</b>
FOTOGRAFIA STORICA:	ANNO <b>1994</b>	NICOLE GIOVANNINI STEFANO VISINTAINER

### DOCUMENTAZIONE FOTOGRAFICA

ANNO 1994 NON CLASSIFICATA

ANNO 2013





1	Tipologia funzionale edificio prevalentemente residenziale edificio produttivo edificio speciale stalle	<div>A</div> <div>B</div> <div>C</div> <div>D</div>	baite malghe edicola votiva tettoia/deposito	<div>E</div> <div>F</div> <div>G</div> <div>H</div>												
2	Epoca di costruzione	anteriore al 1860 tra il 1860 e il 1939 posteriore al 1939		<div>8</div> <div>6</div> <div>4</div>												
3	Tipologia architettonica storica	alta definizione media definizione bassa definizione nessuna definizione		<div>8</div> <div>6</div> <div>4</div> <div>0</div>												
4	Permanenza dei caratteri formali tradizionali	volumetrici originali costruttivo complementari decorativi		<table border="1"> <tr><td>2</td><td>1</td><td>0</td></tr> <tr><td>2</td><td>1</td><td>0</td></tr> <tr><td>2</td><td>1</td><td>0</td></tr> <tr><td>2</td><td>1</td><td>0</td></tr> </table>	2	1	0	2	1	0	2	1	0	2	1	0
2	1	0														
2	1	0														
2	1	0														
2	1	0														
			TOTALE	<div>4</div>												
5	Degrado	nullo medio elevato		<div></div> <div>X</div> <div></div>												
6	Grado di utilizzo	utilizzato sotto-utilizzato in stato di abbandono		<div>X</div> <div></div> <div></div>												
7	Spazi di pertinenza	alta qualità media qualità bassa qualità		<div></div> <div></div> <div>X</div>												
8	Vincoli legislativi:															
9	Categoria di intervento prevista dal piano precedente: NON CLASSIFICATA															
10	Colore facciata: assente															
11	Note:															
	PROGETTO															
11	Categoria di intervento prevista: "R3" RISTRUTTURAZIONE EDILIZIA															
13	Vincoli particolari      tipi di vincolo: oggetto di vincolo:															
14	Categoria di intervento prevista per gli spazi di pertinenza: "R3" RISTRUTTURAZIONE EDILIZIA															
15	Colore: legno															



ESTRATTOMAPPA:

CARTOGRAFIA DEL PRG.





PIANO REGOLATORE GENERALE INSEDIAMENTI STORICI

SCHEDA DI RILEVAZIONE DEGLI INSEDIAMENTI STORICI

NUMERO DI SCHEDA NUOVA SCHEDA <b>8</b>		
COMUNITA' DI VALLE	VAL DI NON	N. DI PARTICELLA ED. <b>210</b>
COMUNE AMMINISTRATIVO	SPORMINORE	UNITA' EDILIZIA
COMUNE CATASTALE	SPORMINORE	DATA RILIEVO <b>18 GIUGNO 2013</b>
INDIRIZZO/ LOCALITA'	LOC. LE TAOLE	RILEVATORE <b>GO STUDIO</b>  NICOLE GIOVANNINI STEFANO VISINTAINER
FOTOGRAFIA STORICA:	ANNO <b>1994</b>	

DOCUMENTAZIONE FOTOGRAFICA

ANNO 1994: NON CLASSIFICATA

ANNO 2013



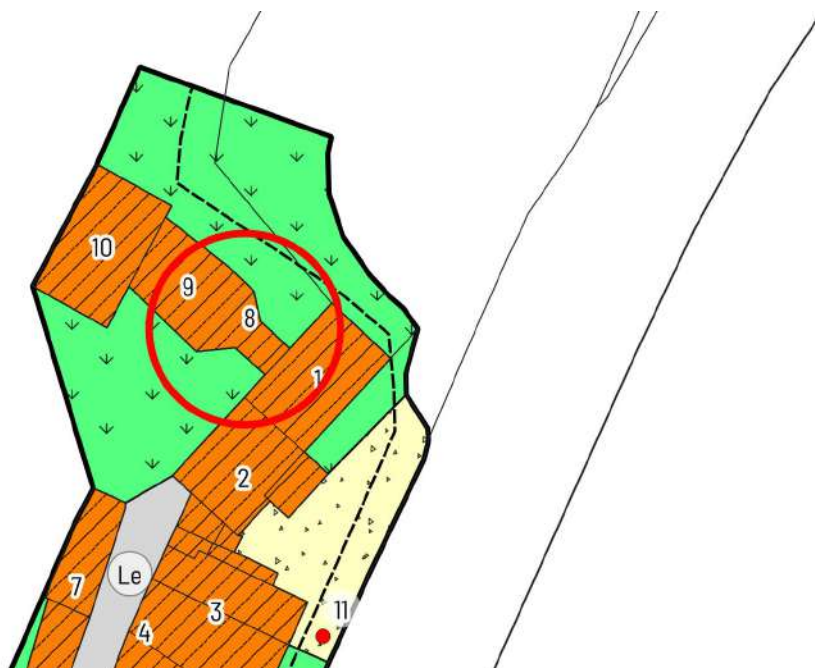


1	Tipologia funzionale edificio prevalentemente residenziale edificio produttivo edificio speciale stalle	A B C D	baite malghe edicola votiva deposito	E F G H
2	Epoca di costruzione	anteriore al 1860 tra il 1860 e il 1939 posteriore al 1939		8 6 <u>4</u>
3	Tipologia architettonica storica	alta definizione media definizione bassa definizione nessuna definizione		8 6 4 <u>0</u>
4	Permanenza dei caratteri formali tradizionali	volumetrici originali costruttivi complementari decorativi		2   1 <u>0</u> 2   1 <u>0</u> 2   1 <u>0</u> 2   1 <u>0</u>
TOTALE				<u>4</u>
5	Degrado	nullo medio elevato		 <u>X</u> 
6	Grado di utilizzo	utilizzato sotto-utilizzato in stato di abbandono		<u>X</u>  
7	Spazi di pertinenza	alta qualità media qualità bassa qualità		  <u>X</u>
8	Vincoli legislativi:			
9	Categoria di intervento prevista dal piano precedente:	NON CLASSIFICATA		
10	Colore facciata:	assente.		
11	Note:			
<b>PROGETTO</b>				
12	Categoria di intervento prevista:	"R3" RISTRUTTURAZIONE EDILIZIA		
13	Vincoli particolari	tipi di vincolo: oggetto di vincolo :		
14	Categoria di intervento prevista per gli spazi di pertinenza:	"R3" RISTRUTTURAZIONE EDILIZIA		
15	Colore:	Seta / monocolore: libero nel rispetto del piano colore; monocromatico		



ESTRATTOMAPPA :

CARTOGRAFIA DEL PRG.



PIANO REGOLATORE GENERALE INSEDIAMENTI STORICI

SCHEDA DI RILEVAZIONE DEGLI INSEDIAMENTI STORICI

NUMERO DI SCHEDA NUOVA SCHEDA <b>9</b>		
COMUNITA' DI VALLE	VAL DI NON	N. DI PARTICELLA ED. <b>210</b>
COMUNE AMMINISTRATIVO	SPORMINORE	UNITA' EDILIZIA
COMUNE CATASTALE	SPORMINORE	DATA RILIEVO <b>18 GIUGNO 2013</b>
INDIRIZZO/ LOCALITA'	LOC. LE TAOLE	RILEVATORE <b>GOSTUDIO</b>
FOTOGRAFIA STORICA:	ANNO <b>1994</b>	NICOLE GIOVANNINI STEFANO VISINTAINER

DOCUMENTAZIONE FOTOGRAFICA

ANNO 1994 : NON CLASSIFICATA

ANNO 2013





1	Tipologia funzionale				
	edificio prevalentemente residenziale	A	E		
	edificio produttivo	B	F		
	edificio speciale	C	G		
	stalle	D	H		
2	Epoca di costruzione	anteriore al 1860	8		
		tra il 1860 e il 1939	6		
		posteriore al 1939	4		
3	Tipologia architettonica storica	alta definizione	8		
		media definizione	6		
		bassa definizione	4		
		nessuna definizione	0		
4	Permanenza dei caratteri formali tradizionali	volumetrici originali	2	1	0
		costruttivo	2	1	0
		complementari	2	1	0
		decorativi	2	1	0
		TOTALE			4
5	Degrado	nullo			
		medio	X		
		elevato			
6	Grado di utilizzo	utilizzato	X		
		sotto-utilizzato			
		in stato di abbandono			
7	Spazi di pertinenza	alta qualità			
		media qualità			
		bassa qualità	X		
8	Vincoli legislativi:				
9	Categoria di intervento prevista dal piano precedente: NONCLASSIFICATA				
10	Colore facciata: assente.				
11	Note:				
	<b>PROGETTO</b>				
12	Categoria di intervento prevista: "R3" RISTRUTTURAZIONE EDILIZIA				
13	Vincoli particolari tipi di vincolo: oggetto di vincolo:				
14	Categoria di intervento prevista per gli spazi di pertinenza: "R3" RISTRUTTURAZIONE EDILIZIA				
15	Colore: seta stampato libero nel rispetto piano colore: monocromatico				





ESTRATTOMAPPA:

CARTOGRAFIA DEL PRG.



PIANO REGOLATORE GENERALE INSEDIAMENTI STORICI

SCHEDA DI RILEVAZIONE DEGLI INSEDIAMENTI STORICI

NUMERO DI SCHEDA NUOVA SCHEDA <b>10</b>		
COMUNITA' DI VALLE	VAL DI NON	N. DI PARTICELLA ED. <b>210</b>
COMUNE AMMINISTRATIVO	SPORMINORE	UNITA' EDILIZIA
COMUNE CATASTALE	SPORMINORE	DATA RILIEVO <b>18 GIUGNO 2013</b>
INDIRIZZO/ LOCALITA'	LOC. LE TAOLE	RILEVATORE <b>GOSTUDIO</b>  NICOLE GIOVANNINI STEFANO VISINTAINER
FOTOGRAFIA STORICA:	ANNO <b>1994</b>	

DOCUMENTAZIONE FOTOGRAFICA

ANNO 1994 : NON CLASSIFICATA

ANNO 2013

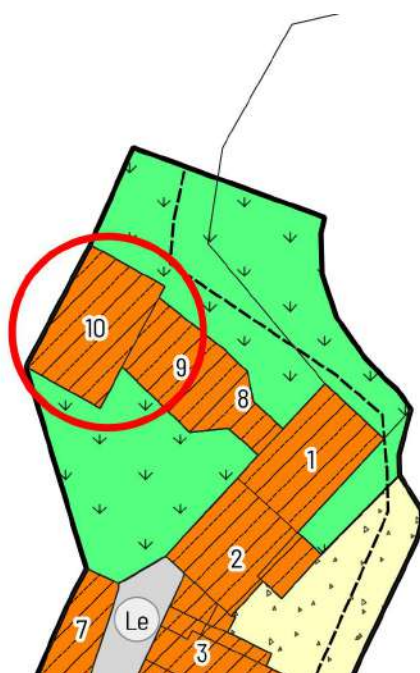




1	Tipologia funzionale edificio prevalentemente residenziale edificio produttivo edificio speciale stalle	A B C D	baite malghe edicola votiva deposito	E F G H
2	Epoca di costruzione	anteriore al 1860 tra il 1860 e il 1939 posteriore al 1939		8 6 <u>4</u>
3	Tipologia architettonica storica	alta definizione media definizione bassa definizione nessuna definizione		8 6 4 <u>0</u>
4	Permanenza dei caratteri formali tradizionali	volumetrici originali costruttivo complementari decorativi		2   1 <u>0</u> 2   1 <u>0</u> 2   1 <u>0</u> 2   1 <u>0</u>
			TOTALE	<u>4</u>
5	Degrado	nullo medio elevato		 <u>X</u> 
6	Grado di utilizzo	utilizzato sotto-utilizzato in stato di abbandono		<u>X</u>  
7	Spazi di pertinenza	alta qualità media qualità bassa qualità		  <u>X</u>
8	Vincoli legislativi:			
9	Categoria di intervento prevista dal piano precedente:	NON CLASSIFICATA		
10	Colore facciata:	naturale, cemento a vista		
11	Note:			
	<b>PROGETTO</b>			
12	Categoria di intervento prevista:	“R3” RISTRUTTURAZIONE EDILIZIA		
13	Vincoli particolari	tipi di vincolo: oggetto di vincolo:		
13	Categoria di intervento prevista per gli spazi di pertinenza:	“R3” RISTRUTTURAZIONE EDILIZIA		
15	Colore:	libero nel rispetto piano colore: monocromatico		

SCALA 1:1000

CARTOGRAFIA DEL P.R.G.



PIANO REGOLATORE GENERALE INSEDIAMENTI STORICI

SCHEDA DI RILEVAZIONE DEGLI INSEDIAMENTI STORICI

NUMERO DI SCHEDA NUOVA SCHEDA <b>11</b>		
COMUNITA' DI VALLE	VAL DI NON	N. DI PARTICELLA ED. <b>210</b>
COMUNE AMMINISTRATIVO	SPORMINORE	UNITA' EDILIZIA
COMUNE CATASTALE	SPORMINORE	DATA RILIEVO <b>18 GIUGNO 2013</b>
INDIRIZZO/ LOCALITA'	LOC. LE TAOLE	RILEVATORE <b>GOSTUDIO</b>  NICOLE GIOVANNINI STEFANO VISINTAINER
FOTOGRAFIA STORICA:	ANNO 1994	

DOCUMENTAZIONE FOTOGRAFICA

ANNO 1994 : NON CLASSIFICATA

ANNO 2013







1	Tipologia funzionale lavatoio fontana canaletta in pietra edicola votiva	<input type="checkbox"/> I <input type="checkbox"/> L <input type="checkbox"/> M <input type="checkbox"/> O	macina in pietra pozzo affresco pilastri	<input type="checkbox"/> P <input type="checkbox"/> Q <input type="checkbox"/> R <input type="checkbox"/> S												
2	Epoca di costruzione	anteriore al 1860 tra il 1860 e il 1939 posteriore al 1939		<input type="checkbox"/> 8 <input type="checkbox"/> 6 <input type="checkbox"/> 4												
3	Tipologia architettonica storica	alta definizione media definizione bassa definizione nessuna definizione		<input type="checkbox"/> 8 <input type="checkbox"/> 6 <input type="checkbox"/> 4 <input type="checkbox"/> 0												
4	Permanenza dei caratteri formali tradizionali	volumetrici originali costruttivo complementari decorativi		<table border="1"> <tr><td><u>2</u></td><td>1</td><td>0</td></tr> <tr><td>2</td><td><u>1</u></td><td>0</td></tr> <tr><td>2</td><td>1</td><td><u>0</u></td></tr> <tr><td>2</td><td><u>1</u></td><td>0</td></tr> </table>	<u>2</u>	1	0	2	<u>1</u>	0	2	1	<u>0</u>	2	<u>1</u>	0
<u>2</u>	1	0														
2	<u>1</u>	0														
2	1	<u>0</u>														
2	<u>1</u>	0														
			TOTALE	<input type="text" value="18"/>												
5	Degrado	nullo medio elevato		<input type="checkbox"/> <input checked="" type="checkbox"/> <input type="checkbox"/>												
6	Grado di utilizzo	utilizzato sotto-utilizzato in stato di abbandono		<input checked="" type="checkbox"/> <input type="checkbox"/> <input type="checkbox"/>												
7	Spazi di pertinenza	alta qualità media qualità bassa qualità		<input type="checkbox"/> <input checked="" type="checkbox"/> <input type="checkbox"/>												
8	Vincoli legislativi:															
9	Categoria di intervento prevista dal piano precedente: NONCLASSIFICATO															
10	Colore facciata: cemento naturale															
11	Note:															
<b>PROGETTO</b>																
11	Categoria di intervento prevista: "R2" RISANAMENTO CONSERVATIVO															
12	Vincoli particolari tipi di vincolo: oggetto di vincolo:															
14	Categoria di intervento prevista per gli spazi di pertinenza: "R2" RISANAMENTO CONSERVATIVO															
15	Colore: al naturale															



SCALA 1.1000

CARTOGRAFIA DEL PRG.



PROVINCIA AUTONOMA DI TRENTO

P.R.G.

Piano Regolatore Generale del Comune di

**SPORMINORE**



**MASO DEL VASTO**

ADEGUAMENTO AL PUP E AGLI INDIRIZZI E CRITERI GENERALI PER LA PIANIFICAZIONE DEGLI INSEDIAMENTI STORICI, STABILITI DALLA GIUNTA PROVINCIALE CON D.G.P. N° 20116 DEL 30.12.1992; AI SENSI DELL'ART. 24 E 139 DELL'AL.P. 22/91.





**PIANO REGOLATORE GENERALE INSEDIAMENTI STORICI**

**SCHEDADI RILEVAZIONE DEGLI INSEDIAMENTI STORICI**

NUMERO DI SCHEDA NUOVA SCHEDA <b>1</b>		
COMUNITA' DI VALLE	<b>VALDI NON</b>	N. DI PARTICELLA ED. <b>156</b>
COMUNE AMMINISTRATIVO	<b>SPORMINORE</b>	UNITA' EDILIZIA
COMUNE CATASTALE	<b>SPORMINORE</b>	DATA RILIEVO <b>3 LUGLIO 2013</b>
INDIRIZZO / LOCALITÀ	<b>MASO DEL VASTO</b>	RILEVATORE <b>GOSTUDIO</b>
FOTOGRAFIA STORICA :	<b>ANNO 1994</b>	<b>NICOLE GIOVANNINI</b>

**DOCUMENTAZIONE FOTOGRAFICA**

ANNO 1994



ANNO 2013

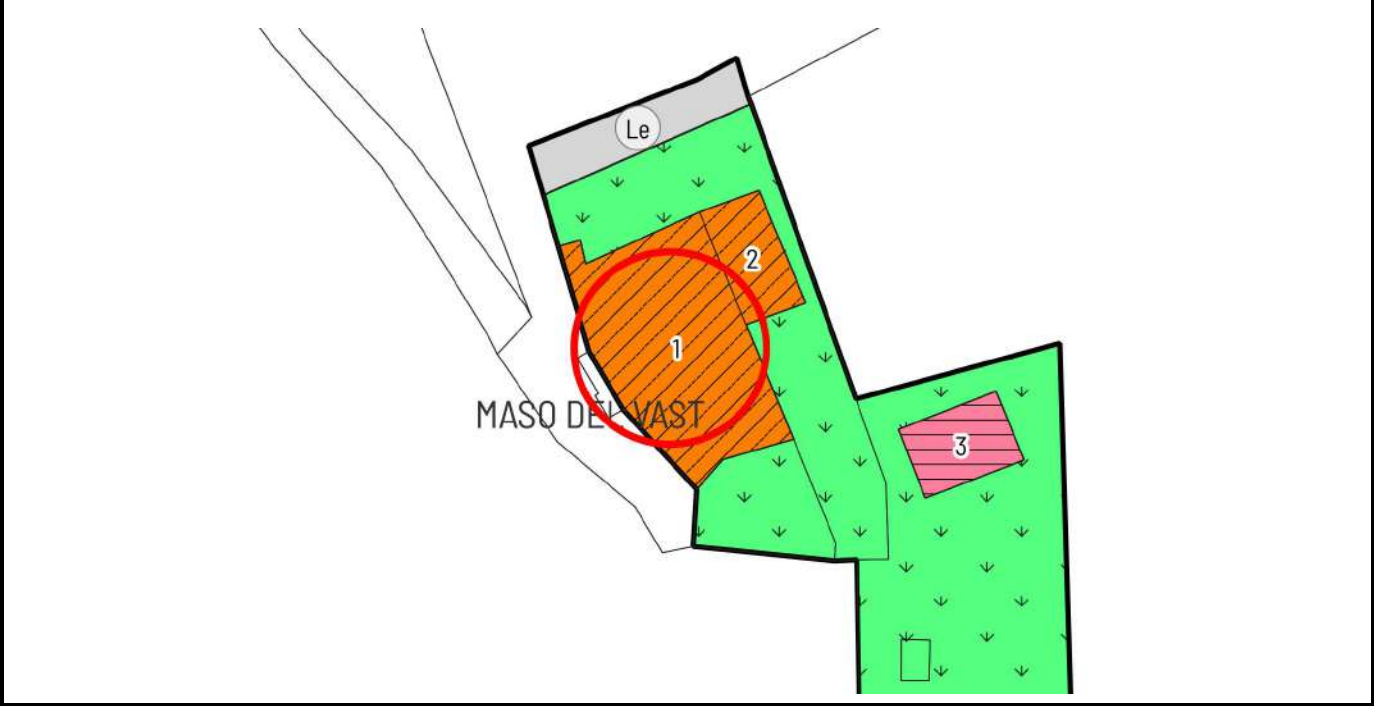






1	<b>Tipologia funzionale</b> edificio prevalentemente residenziale edificio produttivo edificio speciale stalle	<input type="checkbox"/> A <input type="checkbox"/> B <input type="checkbox"/> C <input type="checkbox"/> D	baite malghe edicola votiva maso	<input type="checkbox"/> E <input type="checkbox"/> F <input type="checkbox"/> G <input checked="" type="checkbox"/> H												
2	Epoca di costruzione	anteriore al 1860 tra il 1860 e il 193 tra il 1939 e il 2000 posteriore al 1939		<input checked="" type="checkbox"/> 8 <input type="checkbox"/> 6 <input type="checkbox"/> 4 <input type="checkbox"/> 0												
3	Tipologia architettonica storica	alta definizione media definizione bassa definizione nessuna definizione		<input type="checkbox"/> 8 <input type="checkbox"/> 6 <input checked="" type="checkbox"/> 4 <input type="checkbox"/> 0												
4	Permanenza dei caratteri formali tradizionali	volumetrici originali costruttivo complementari decorativi		<table border="1"> <tr><td><u>2</u></td><td>1</td><td>0</td></tr> <tr><td>2</td><td><u>1</u></td><td>0</td></tr> <tr><td>2</td><td><u>1</u></td><td>0</td></tr> <tr><td>2</td><td>1</td><td><u>0</u></td></tr> </table>	<u>2</u>	1	0	2	<u>1</u>	0	2	<u>1</u>	0	2	1	<u>0</u>
<u>2</u>	1	0														
2	<u>1</u>	0														
2	<u>1</u>	0														
2	1	<u>0</u>														
			<b>TOTALE</b>	<b>16</b>												
5	Degrado	nullo medio elevato		<input type="checkbox"/> <input type="checkbox"/> <input checked="" type="checkbox"/>												
6	Grado di utilizzo	utilizzato sotto-utilizzato in stato di abbandono		<input type="checkbox"/> <input checked="" type="checkbox"/> <input type="checkbox"/>												
7	Spazi di pertinenza	alta qualità media qualità bassa qualità		<input type="checkbox"/> <input type="checkbox"/> <input checked="" type="checkbox"/>												
8	Vincoli legislativi:															
9	Categoria di intervento prevista dal piano precedente: "R2" RISANAMENTO															
10	Colore facciata: Al naturale															
11	Note:															
<b>PROGETTO</b>																
12	Categoria di intervento prevista: "R3" RISTRUTTURAZIONE EDILIZIA															
13	Trattasi di fronte edilizio continuo con la scheda 1 e 2, prospiciente lo spazio pubblico o privato ed ineditato. Per il suo pregio urbanistico di collocazione, concorre a determinare ambienti urbani particolarmente significativo. Indipendentemente da quanto prescritto al punto 12, sul fronte sono ammessi unicamente gli interventi di manutenzione ordinaria e straordinaria, di restauro o di ripristino. In particolare per la presente unità, soggetta a ristrutturazione, ma con fronte vincolato, l'intervento proposto, sul fronte, dovrà essere teso ad intonarlo il più possibile con le unità edilizie adiacenti, rispettandone dimensioni o proporzioni, e/o i ritmi compositivi delle forature. L'unità minima di riferimento del progetto, deve essere l'intero insieme delle fronti delle unità edilizie richiamate.															
14	Categoria di intervento prevista per gli spazi di pertinenza: "R3" RISTRUTTURAZIONE EDILIZIA															
15	Colore: Libero nel rispetto piano colore: monocromatico															







**PIANO REGOLATORE GENERALE INSEDIAMENTI STORICI**

**SCHEDADI RILEVAZIONE DEGLI INSEDIAMENTI STORICI**

NUMERO DI SCHEDA NUOVA SCHEDA <b>2</b>		
COMUNITA' DI VALLE	VALDI NON	N. DI PARTICELLA ED. <b>156</b>
COMUNE AMMINISTRATIVO	SPORMINORE	UNITA' EDILIZIA
COMUNE CATASTALE	SPORMINORE	DATA RILIEVO <b>3 LUGLIO 2013</b>
INDIRIZZO / LOCALITÀ	MASO DEL VASTO	RILEVATORE <b>GOSTUDIO</b>
FOTOGRAFIA STORICA :	ANNO <b>1994</b>	NICOLE GIOVANNINI

**DOCUMENTAZIONE FOTOGRAFICA**

ANNO 1994 NON CLASSIFICATA

ANNO 2013





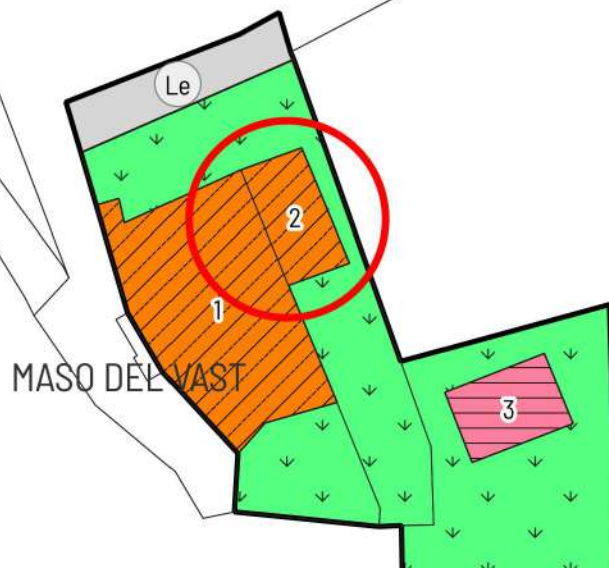
1	<b>Tipologia funzionale</b> edificio prevalentemente residenziale edificio produttivo edificio speciale stalle	A B C D	baite malghe edicola votiva tettoia	E F G H												
2	Epoca di costruzione	anteriore al 1860 tra il 1860 e il 193 tra il 1939 e il 2000 posteriore al 2000		8 6 4 0												
3	Tipologia architettonica storica	alta definizione media definizione bassa definizione nessuna definizione		8 6 4 0												
4	Permanenza dei caratteri formali tradizionali	volumetrici originali costruttivo complementari decorativi		<table border="1"> <tr><td>2</td><td>1</td><td>0</td></tr> <tr><td>2</td><td>1</td><td>0</td></tr> <tr><td>2</td><td>1</td><td>0</td></tr> <tr><td>2</td><td>1</td><td>0</td></tr> </table>	2	1	0	2	1	0	2	1	0	2	1	0
2	1	0														
2	1	0														
2	1	0														
2	1	0														
			TOTALE	4												
5	Degrado	nullo medio elevato		<input type="checkbox"/> <input type="checkbox"/> <input checked="" type="checkbox"/>												
6	Grado di utilizzo	utilizzato sotto-utilizzato in stato di abbandono		<input type="checkbox"/> <input checked="" type="checkbox"/> <input type="checkbox"/>												
7	Spazi di pertinenza	alta qualità media qualità bassa qualità		<input type="checkbox"/> <input type="checkbox"/> <input checked="" type="checkbox"/>												
8	Vincoli legislativi:															
9	Categoria di intervento prevista dal piano precedente: "R2" RISANAMENTO															
10	Colore facciata: assenti di colore															
11	Note:															
<b>PROGETTO</b>																
12	Categoria di intervento prevista: "R3" RISTRUTTURAZIONE EDILIZIA															
13	Trattasi di fronte edilizio continuo con la scheda 1 e 2, prospiciente lo spazio pubblico o privato ed ineditato. Per il suo pregio urbanistico di collocazione, concorre a determinare ambienti urbani particolarmente significativo. Indipendentemente da quanto prescritto al punto 12, sul fronte sono ammessi unicamente gli interventi di manutenzione ordinaria e straordinaria, di restauro o di ripristino. In particolare per la presente unità, soggetta a ristrutturazione, ma con fronte vincolato, l'intervento proposto, sul fronte, dovrà essere teso ad intonarlo il più possibile con le unità edilizie adiacenti, rispettandone dimensioni o proporzioni, e/o i ritmi compositivi delle forature. L'unità minima di riferimento del progetto, deve essere l'intero insieme delle fronti delle unità edilizie richiamate.															
14	Categoria di intervento prevista per gli spazi di pertinenza: "R3" RISTRUTTURAZIONE EDILIZIA															
15	Colore: legno															





SCALA 1:1000

CARTOGRAFIA DEL PRG.



PIANO REGOLATORE GENERALE INSEDIAMENTI STORICI

SCHEDA DI RILEVAZIONE DEGLI INSEDIAMENTI STORICI

NUMERO DI SCHEDA NUOVA SCHEDA <b>3</b>		
COMUNITA' DI VALLE	VAL DI NON	N. DI PARTICELLA ED. <b>322</b>
COMUNE AMMINISTRATIVO	SPORMINORE	UNITA' EDILIZIA
COMUNE CATASTALE	SPORMINORE	DATA RILIEVO <b>3 LUGLIO 2013</b>
INDIRIZZO/ LOCALITA'	MASO DEL VASTO	RILEVATORE <b>GOSTUDIO</b>
FOTOGRAFIA STORICA:	ANNO <b>1994</b>	<b>NICOLE GIOVANNINI</b>

DOCUMENTAZIONE FOTOGRAFICA

ANNO 1994



ANNO 2013



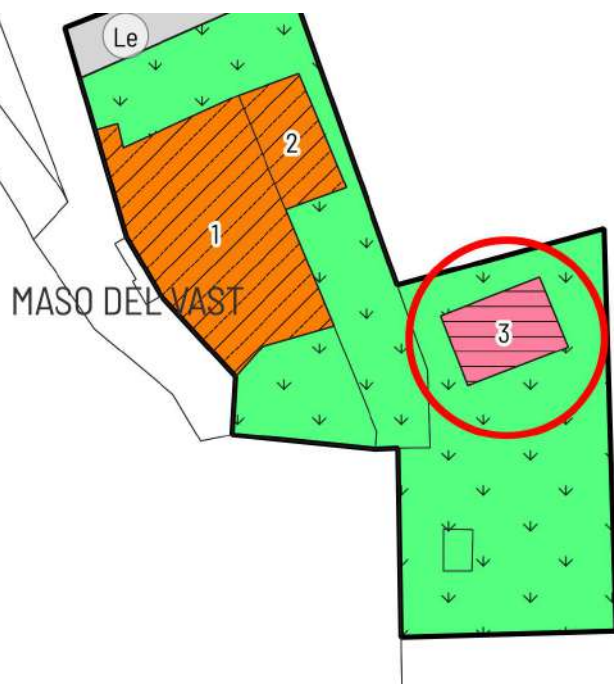


1	Tipologia funzionale edificio prevalentemente residenziale edificio produttivo edificio speciale stalle	A B C D	baite malghe edicola votiva deposito	E F G H												
2	Epoca di costruzione	anteriore al 1860 tra il 1860 e il 1939 posteriore al 1939		8 <u>6</u> 4												
3	Tipologia architettonica storica	alta definizione media definizione bassa definizione nessuna definizione		8 6 <u>4</u> 0												
4	Permanenza dei caratteri formali tradizionali	volumetrici originali costruttivo complementari decorativi		<table border="1"><tr><td><u>2</u></td><td>1</td><td>0</td></tr><tr><td>2</td><td><u>1</u></td><td>0</td></tr><tr><td>2</td><td><u>1</u></td><td>0</td></tr><tr><td>2</td><td>1</td><td><u>0</u></td></tr></table>	<u>2</u>	1	0	2	<u>1</u>	0	2	<u>1</u>	0	2	1	<u>0</u>
<u>2</u>	1	0														
2	<u>1</u>	0														
2	<u>1</u>	0														
2	1	<u>0</u>														
TOTALE				<table border="1"><tr><td><u>14</u></td></tr></table>	<u>14</u>											
<u>14</u>																
5	Degrado	nullo medio elevato		<table border="1"><tr><td></td></tr><tr><td></td></tr><tr><td><u>X</u></td></tr></table>			<u>X</u>									
<u>X</u>																
6	Grado di utilizzo	utilizzato sotto-utilizzato in stato di abbandono		<table border="1"><tr><td></td></tr><tr><td></td></tr><tr><td><u>X</u></td></tr></table>			<u>X</u>									
<u>X</u>																
7	Spazi di pertinenza	alta qualità media qualità bassa qualità		<table border="1"><tr><td></td></tr><tr><td><u>X</u></td></tr><tr><td></td></tr></table>		<u>X</u>										
<u>X</u>																
8	Vincoli legislativi:															
9	Categoria di intervento prevista dal piano precedente: "R2" RISANAMENTO															
10	Colore facciata: al naturale															
11	Note:															
	PROGETTO															
12	Categoria di intervento prevista: "R2" RISANAMENTO CONSERVATIVO															
13	Vincoli particolari                  tipi di vincolo: oggetti di vincolo :															
14	Categoria di intervento prevista per gli spazi di pertinenza: "R2" RISANAMENTO CONSERVATIVO															
15	Colore: libero nel rispetto piano colore: monocromatico															



SCALA 1.1000

CARTOGRAFIA DEL PRG.





PROVINCIA AUTONOMA DI TRENTO

P.R.G.

Piano Regolatore Generale del Comune di

**SPORMINORE**



**MASO MARNARA**

ADEGUAMENTO AL PUP E AGLI INDIRIZZI E CRITERI GENERALI PER LA PIANIFICAZIONE DEGLI INSEDIAMENTI STORICI, STABILITI DALLA GIUNTA PROVINCIALE CON D.G.P. N° 20116 DEL 30.12.1992; AI SENSI DELL'ART. 24 E 139 DELL'AL.P. 22/91.





PIANO REGOLATORE GENERALE INSEDIAMENTI STORICI

SCHEDA DI RILEVAZIONE DEGLI INSEDIAMENTI STORICI

NUMERO DI SCHEDA NUOVA SCHEDA <b>1</b>			
COMUNITA' DI VALLE	VAL DI NON	N. DI PARTICELLA ED.	<b>144/2</b>
COMUNE AMMINISTRATIVO	SPORMINORE	UNITA' EDILIZIA	
COMUNE CATASTALE	SPORMINORE	DATA RILIEVO	18 GIUGNO 2013
INDIRIZZO/ LOCALITA'	MASO MARNARA	RILEVATORE	GOSTUDIO
FOTOGRAFIA STORICA:	ANNO 1994	NICOLE GIOVANNINI STEFANO VISINTAINER	

DOCUMENTAZIONE FOTOGRAFICA

ANNO 1994



ANNO 2013

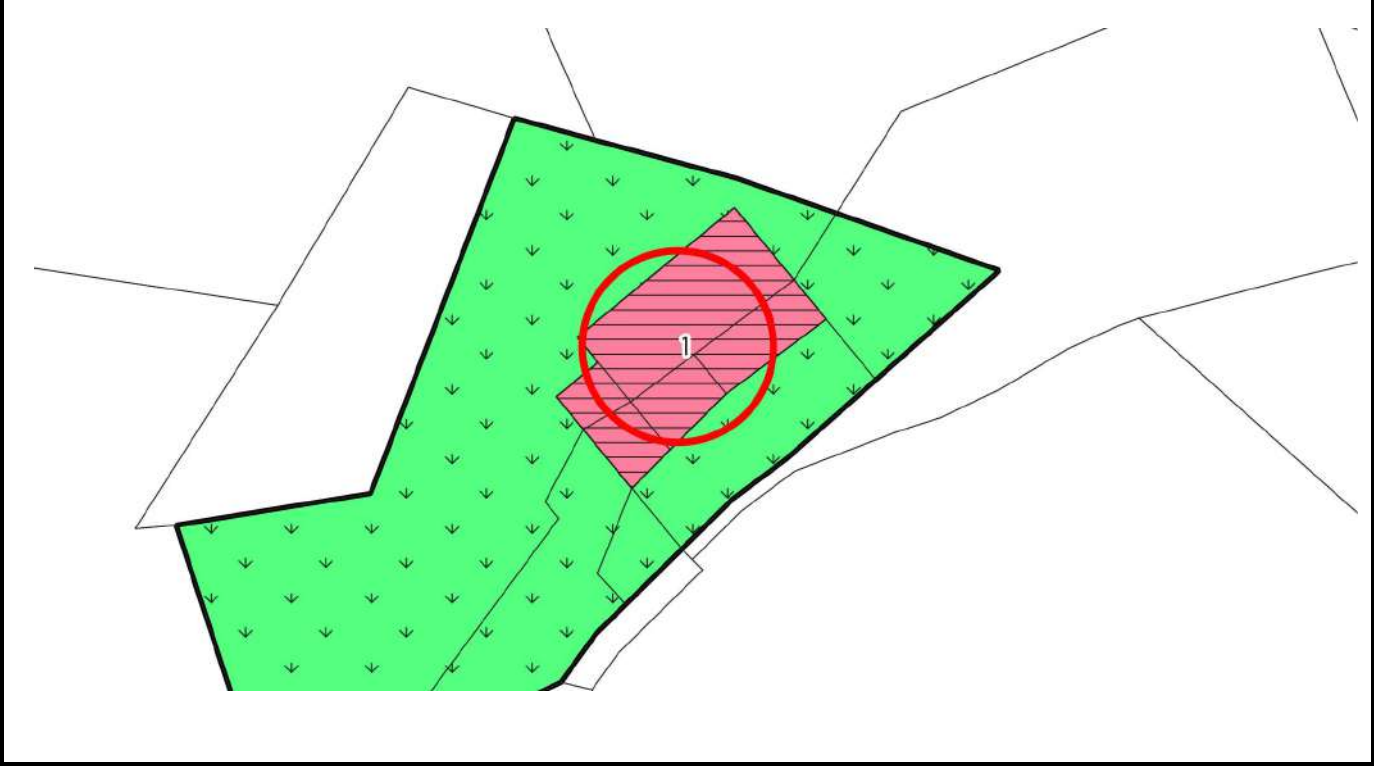




1	Tipologia funzionale edificio prevalentemente residenziale edificio produttivo edificio speciale stalle	A B C D	baite malghe edicola votiva deposito	E F G H
2	Epoca di costruzione	anteriore al 1860 tra il 1860 e il 1939 posteriore al 1939		8 6 4
3	Tipologia architettonica storica	alta definizione media definizione bassa definizione nessuna definizione		8 6 4 0
4	Permanenza dei caratteri formali tradizionali	volumetrici originali costruttivi complementari decorativi  TOTALE		2   1   0 2   1   0 2   1   0 2   1   0  15
5	Degrado	nullo medio elevato		  X
6	Grado di utilizzo	utilizzato sottoutilizzato in stato di abbandono		  X
7	Spazi di pertinenza	alta qualità media qualità bassa qualità		 X 
8	Vincoli legislativi:			
9	Categoria di intervento prevista dal piano precedente: "R2" RISANAMENTO			
10	Colore facciata: naturale			
11	Note:			
	PROGETTO			
12	Categoria di intervento prevista: "R2" RISANAMENTO CONSERVATIVO			
13	Vincoli particolari tipi di vincolo: oggetto di vincolo :			
14	Categoria di intervento prevista per gli spazi di pertinenza: "R2" RISANAMENTO CONSERVATIVO			
15	Colore: libero nel rispetto piano colore: monocromatico			









PROVINCIA AUTONOMA DI TRENTO

P.R.G.

Piano Regolatore Generale del Comune di

**SPORMINORE**



**MASO MILANO**

ADEGUAMENTO AL PUP E AGLI INDIRIZZI E CRITERI GENERALI PER LA PIANIFICAZIONE DEGLI INSEDIAMENTI STORICI, STABILITI DALLA GIUNTA PROVINCIALE CON D.G.P. N° 20116 DEL 30.12.1992; AI SENSI DELL'ART. 24 E 139 DELL'AL.P. 22/91.



PIANO REGOLATORE GENERALE INSEDIAMENTI STORICI

SCHEDA DI RILEVAZIONE DEGLI INSEDIAMENTI STORICI

NUMERO DI SCHEDA NUOVA SCHEDA <b>1</b>		
COMUNITA' DI VALLE	VAL DI NON	N. DI PARTICELLA ED. <b>319</b>
COMUNE AMMINISTRATIVO	SPORMINORE	UNITA' EDILIZIA
COMUNE CATASTALE	SPORMINORE	DATA RILIEVO <b>18 GIUGNO 2013</b>
INDIRIZZO/ LOCALITA'	MASO MILANO	RILEVATORE <b>GOSTUDIO</b>
FOTOGRAFIA STORICA:	ANNO <b>1994</b>	NICOLE GIOVANNINI STEFANO VISINTAINER

DOCUMENTAZIONE FOTOGRAFICA

ANNO 1994



ANNO 2013





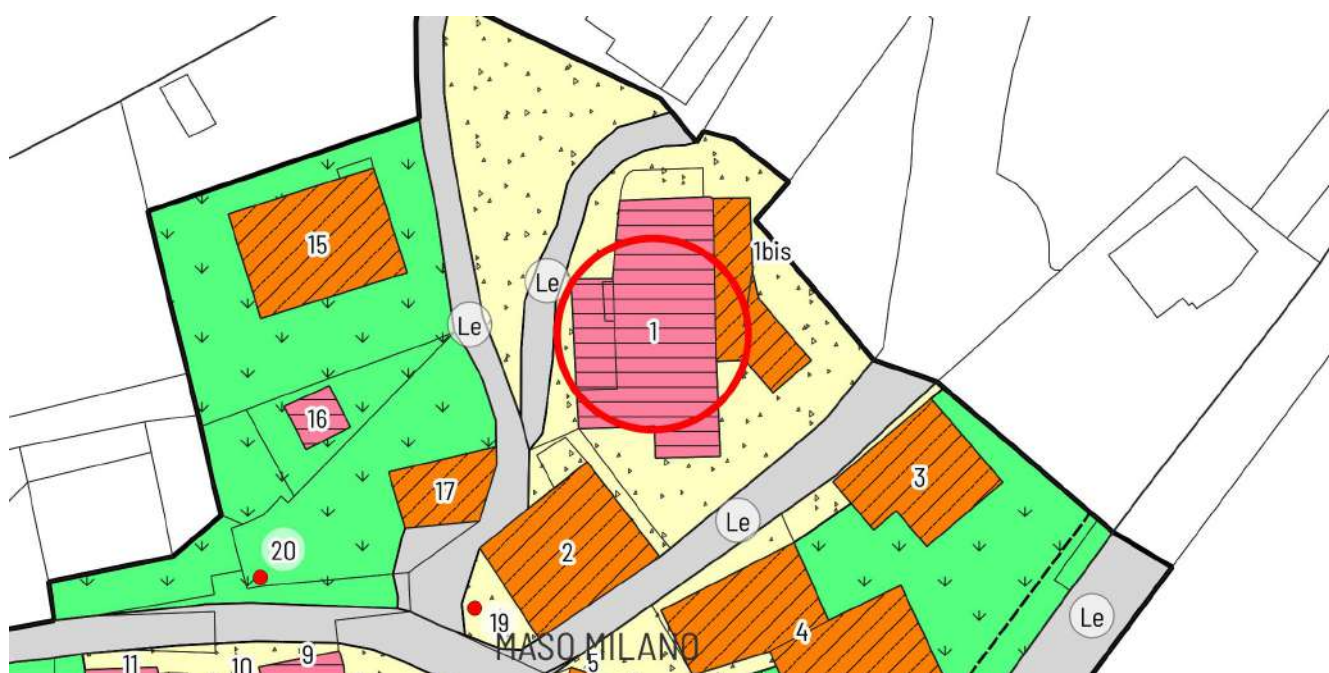
1	Tipologia funzionale edificio prevalentemente residenziale edificio produttivo edificio speciale stalle	A B C D	baite malghe edicola votiva bar/ristorante	E F G H												
2	Epoca di costruzione	anteriore al 1860 tra il 1860 e il 1939 posteriore al 1939		8 <u>6</u> 4												
3	Tipologia architettonica storica	alta definizione media definizione bassa definizione nessuna definizione		8 6 <u>4</u> 0												
4	Permanenza dei caratteri formali tradizionali	volumetrici originali costruttivo complementari decorativi		<table border="1"><tr><td><u>2</u></td><td>1</td><td>0</td></tr><tr><td>2</td><td><u>1</u></td><td>0</td></tr><tr><td>2</td><td><u>1</u></td><td>0</td></tr><tr><td>2</td><td>1</td><td><u>0</u></td></tr></table>	<u>2</u>	1	0	2	<u>1</u>	0	2	<u>1</u>	0	2	1	<u>0</u>
<u>2</u>	1	0														
2	<u>1</u>	0														
2	<u>1</u>	0														
2	1	<u>0</u>														
TOTALE				<table border="1"><tr><td><u>14</u></td></tr></table>	<u>14</u>											
<u>14</u>																
5	Degrado	nullo medio elevato		<table border="1"><tr><td><u>X</u></td></tr><tr><td></td></tr><tr><td></td></tr></table>	<u>X</u>											
<u>X</u>																
6	Grado di utilizzo	utilizzato sotto-utilizzato in stato di abbandono		<table border="1"><tr><td><u>X</u></td></tr><tr><td></td></tr><tr><td></td></tr></table>	<u>X</u>											
<u>X</u>																
7	Spazi di pertinenza	alta qualità media qualità bassa qualità		<table border="1"><tr><td></td></tr><tr><td></td></tr><tr><td><u>X</u></td></tr></table>			<u>X</u>									
<u>X</u>																
8	Vincoli legislativi:															
9	Categoria di intervento prevista dal piano precedente: "R2" RISANAMENTO															
10	Colore facciata: al naturale															
11	Note: Nel 1994 il colore della casa era grigio con mattoni a vista alle finestre.															
	PROGETTO															
12	Categoria di intervento prevista: "R2" RISANAMENTO CONSERVATIVO															
13	Vincoli particolari tipi di vincolo: oggetto di vincolo:															
14	Categoria di intervento prevista per gli spazi di pertinenza: "R2" RISANAMENTO CONSERVATIVO															
15	Colore: libero nel rispetto piano colore: monocromatico															





SCALA 1.1000

CARTOGRAFA DEL PRG.





PIANO REGOLATORE GENERALE INSEDIAMENTI STORICI

SCHEDA DI RILEVAZIONE DEGLI INSEDIAMENTI STORICI

NUMERO DI SCHEDA NUOVA SCHEDA <b>1 BIS</b>		
COMUNITA' DI VALLE	VALDINON	N. DI PARTICELLA ED. <b>319</b>
COMUNE AMMINISTRATIVO	SPORMINORE	UNITA' EDILIZIA
COMUNE CATASTALE	SPORMINORE	DATA RILIEVO <b>18 GIUGNO 2013</b>
INDIRIZZO/ LOCALITA'	MASO MILANO	RILEVATORE <b>GO STUDIO</b>  NICOLE GIOVANNINI  STEFANO VISINTAINER
FOTOGRAFIA STORICA:	ANNO <b>1994</b>	

DOCUMENTAZIONE FOTOGRAFICA

ANNO 1994



ANNO 2013



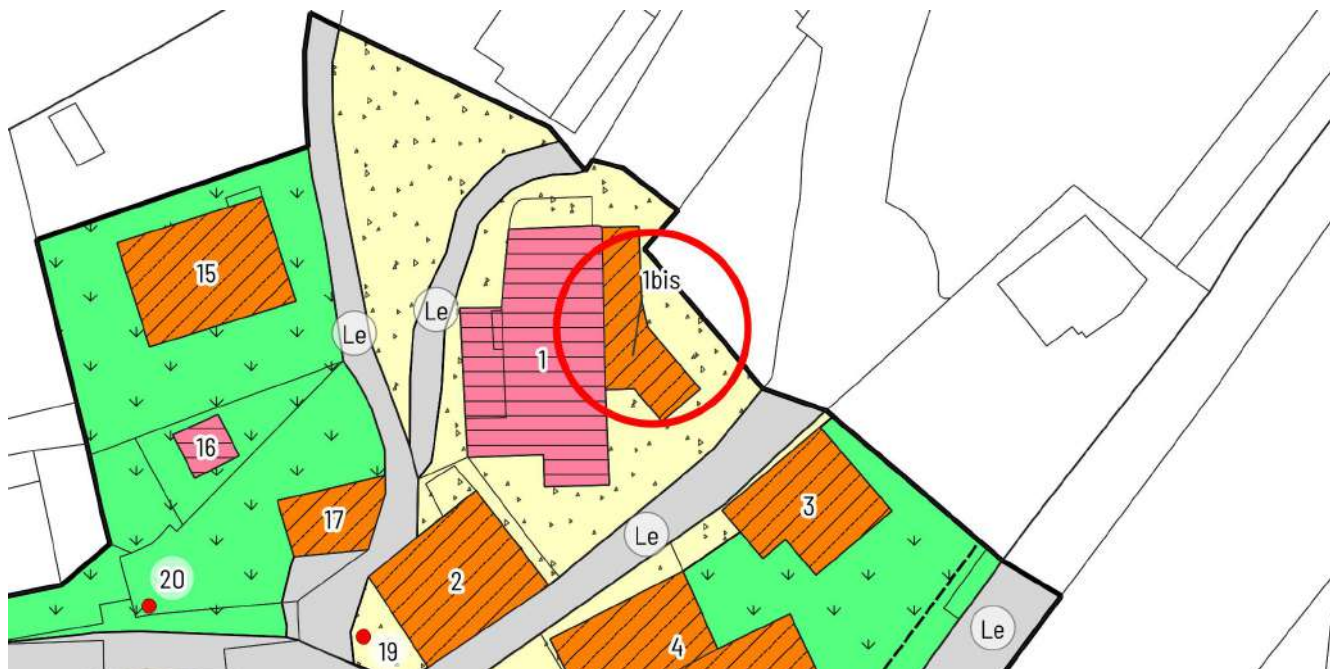


1	Tipologia funzionale edificio prevalentemente residenziale edificio produttivo edificio speciale stalle	A B C D	baite malghe edicola votiva bar/ristorante	E F G H												
2	Epoca di costruzione	anteriore al 1860 tra il 1860 e il 1939 tra il 1939 e il 2000 posteriore al 2000		8 6 4 <u>0</u>												
3	Tipologia architettonica storica	alta definizione media definizione bassa definizione nessuna definizione		8 6 4 <u>0</u>												
4	Permanenza dei caratteri formali tradizionali	volumetrici originali costruttivo complementari decorativi	<table border="1"> <tr><td>2</td><td>1</td><td>0</td></tr> <tr><td>2</td><td>1</td><td>0</td></tr> <tr><td>2</td><td>1</td><td>0</td></tr> <tr><td>2</td><td>1</td><td>0</td></tr> </table>	2	1	0	2	1	0	2	1	0	2	1	0	TOTALE <u>0</u>
2	1	0														
2	1	0														
2	1	0														
2	1	0														
5	Degrado	nullo medio elevato	<u>x</u>  													
6	Grado di utilizzo	utilizzato sotto-utilizzato in stato di abbandono	<u>x</u>  													
7	Spazi di pertinenza	alta qualità media qualità bassa qualità	  <u>x</u>													
8	Vincoli legislativi:															
9	Categoria di intervento prevista dal piano precedente:	NON CLASSIFICATA														
10	Colore facciata:	legno														
11	Note:															
	<b>PROGETTO</b>															
12	Categoria di intervento prevista:	“R3” RISTRUTTURAZIONE EDILIZIA														
13	Vincoli particolari	tipi di vincolo: oggetto di vincolo :														
14	Categoria di intervento prevista per gli spazi di pertinenza:	“R3” RISTRUTTURAZIONE EDILIZIA														
15	Colore: assenti	di colore: monocromatico														



ESTRATTOMAPPA :

CARTOGRAFIA DEL PRG.



PIANO REGOLATORE GENERALE INSEDIAMENTI STORICI

SCHEDA DI RILEVAZIONE DEGLI INSEDIAMENTI STORICI

NUMERO DI SCHEDA NUOVA SCHEDA <b>2</b>		
COMUNITA' DI VALLE	VAL DI NON	N. DI PARTICELLA ED. <b>167</b>
COMUNE AMMINISTRATIVO	SPORMINORE	UNITA' EDILIZIA
COMUNE CATASTALE	SPORMINORE	DATA RILIEVO 18 GIUGNO 2013
INDIRIZZO/ LOCALITA'	MASO MILANO	RILEVATORE GOSTUDIO
FOTOGRAFIA STORICA:	ANNO 1994	NICOLE GIOVANNINI STEFANO VISINTAINER

DOCUMENTAZIONE FOTOGRAFICA

ANNO 1994



ANNO 2013







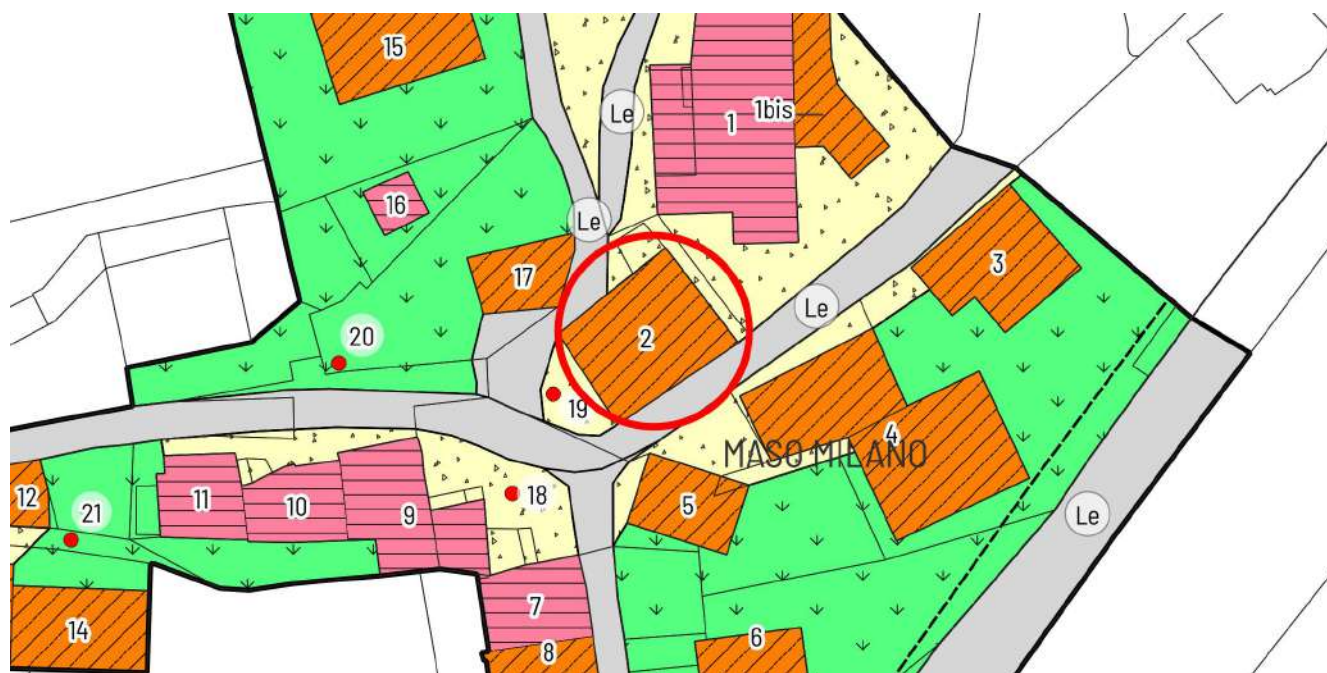
1	Tipologia funzionale edificio prevalentemente residenziale edificio produttivo edificio speciale stalle	<div>A</div> <div>B</div> <div>C</div> <div>D</div>	baite malghe edicola votiva deposito	<div>E</div> <div>F</div> <div>G</div> <div>H</div>												
2	Epoca di costruzione	anteriore al 1860 tra il 1860 e il 1939 posteriore al 1939		<div>8</div> <div>6</div> <div>4</div>												
3	Tipologia architettonica storica	alta definizione media definizione bassa definizione nessuna definizione		<div>8</div> <div>6</div> <div>4</div> <div>0</div>												
4	Permanenza dei caratteri formali tradizionali	volumetrici originali costruttivo complementari decorativi		<table border="1"> <tr><td>2</td><td>1</td><td>0</td></tr> <tr><td>2</td><td>1</td><td>0</td></tr> <tr><td>2</td><td>1</td><td>0</td></tr> <tr><td>2</td><td>1</td><td>0</td></tr> </table>	2	1	0	2	1	0	2	1	0	2	1	0
2	1	0														
2	1	0														
2	1	0														
2	1	0														
TOTALE				<div>13</div>												
5	Degrado	nullo medio elevato		<div>X</div> <div></div> <div></div>												
6	Grado di utilizzo	utilizzato sotto-utilizzato in stato di abbandono		<div>X</div> <div></div> <div></div>												
7	Spazi di pertinenza	alta qualità media qualità bassa qualità		<div></div> <div>X</div> <div></div>												
8	Vincoli legislativi:															
9	Categoria di intervento prevista dal piano precedente: "R3" RISTRUTTURAZIONE															
10	Colore facciata: giallo															
11	Note: Nel 1994 il colore della casa era grigio chiaro. Macina antica, utilizzata come porta fiori (scheda n° 19); nicchia votiva con statua della Madonna sulle facciate.															
	PROGETTO															
12	Categoria di intervento prevista: "R3" RISTRUTTURAZIONE EDILIZIA															
13	Vincoli particolari                      tipi di vincolo: restauro della macina votiva oggetto di vincolo :															
14	Categoria di intervento prevista per gli spazi di pertinenza: "R3" RISTRUTTURAZIONE EDILIZIA															
15	Colore: nella gamma cromatica del giallo: monocromatico															





ESTRATTOMAPPA:

CARTOGRAFIA DEL PRG.



PIANO REGOLATORE GENERALE INSEDIAMENTI STORICI

SCHEDA DI RILEVAZIONE DEGLI INSEDIAMENTI STORICI

NUMERO DI SCHEDA NUOVA SCHEDA <b>3</b>			
COMUNITA' DI VALLE	VAL DI NON	N. DI PARTICELLA ED.	<b>331</b>
COMUNE AMMINISTRATIVO	SPORMINORE	UNITA' EDILIZIA	
COMUNE CATASTALE	SPORMINORE	DATA RILIEVO	18 GIUGNO 2013
INDIRIZZO/ LOCALITA'	MASO MILANO	RILEVATORE	GO STUDIO
FOTOGRAFIA STORICA:	ANNO 1994		NICOLE GIOVANNINI STEFANO VISINTAINER

DOCUMENTAZIONE FOTOGRAFICA

ANNO 1994



ANNO 2013





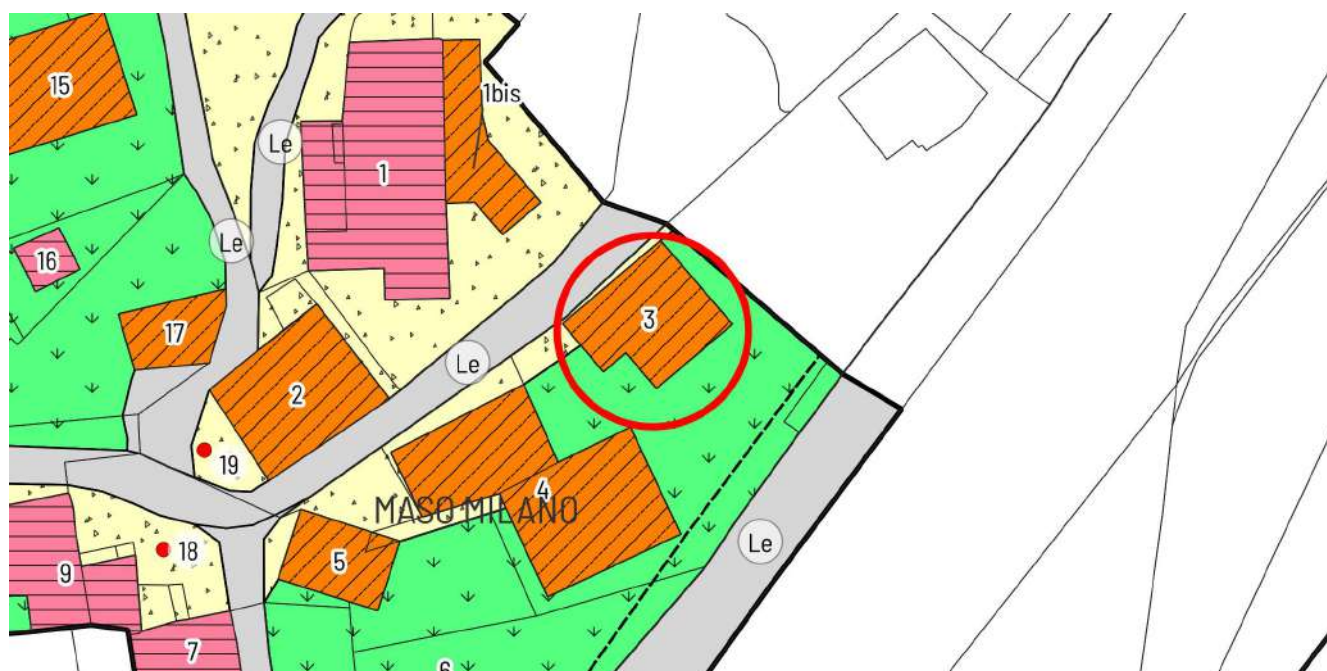
1	Tipologia funzionale edificio prevalentemente residenziale edificio produttivo edificio speciale stalle	A B C D	baite malghe edicola votiva deposito	E F G H
2	Epoca di costruzione	anteriore al 1860 tra il 1860 e il 1939 posteriore al 1939		8 <u>6</u> 4
3	Tipologia architettonica storica	alta definizione media definizione bassa definizione nessuna definizione		8 6 4 <u>0</u>
4	Permanenza dei caratteri formali tradizionali	volumetrici originali costruttivi complementari decorativi	2    1    0 2    1    0 2    1    0 2    1    0	TOTALE <u>7</u>
5	Degrado	nullo medio elevato	X  	
6	Grado di utilizzo	utilizzato sotto-utilizzato in stato di abbandono	X  	
7	Spazi di pertinenza	alta qualità media qualità bassa qualità	 X 	
8	Vincoli legislativi:			
9	Categoria di intervento prevista dal piano precedente: "R3" RISTRUTTURAZIONE			
10	Colore facciata: storicamente bianco ridipinto di verde			
11	Note: Nel 1994 il colore della casa era bianco con zoccolatura.			
<b>PROGETTO</b>				
12	Categoria di intervento prevista: "R3" RISTRUTTURAZIONE EDILIZIA			
13	Vincoli particolari tipi di vincolo: oggetto di vincolo:			
14	Categoria di intervento prevista per gli spazi di pertinenza: "R3" RISTRUTTURAZIONE EDILIZIA			
15	Colore: libero nel rispetto piano colore: bicromatico			





SCALA 1.1000

CARTOGRAFIA DEL PRG.





PIANO REGOLATORE GENERALE INSEDIAMENTI STORICI

SCHEDA DI RILEVAZIONE DEGLI INSEDIAMENTI STORICI

NUMERO DI SCHEDA NUOVA SCHEDA <b>4</b>		
COMUNITA' DI VALLE	VAL DI NON	N. DI PARTICELLA ED. <b>151/3</b>
COMUNE AMMINISTRATIVO	SPORMINORE	UNITA' EDILIZIA
COMUNE CATASTALE	SPORMINORE	DATA RILIEVO <b>18 GIUGNO 2013</b>
INDIRIZZO/ LOCALITA'	MASO MILANO	RILEVATORE <b>GOSTUDIO</b>
FOTOGRAFIA STORICA:	ANNO <b>1994</b>	NICOLE GIOVANNINI STEFANO VISINTAINER

DOCUMENTAZIONE FOTOGRAFICA

ANNO 1994



ANNO 2013



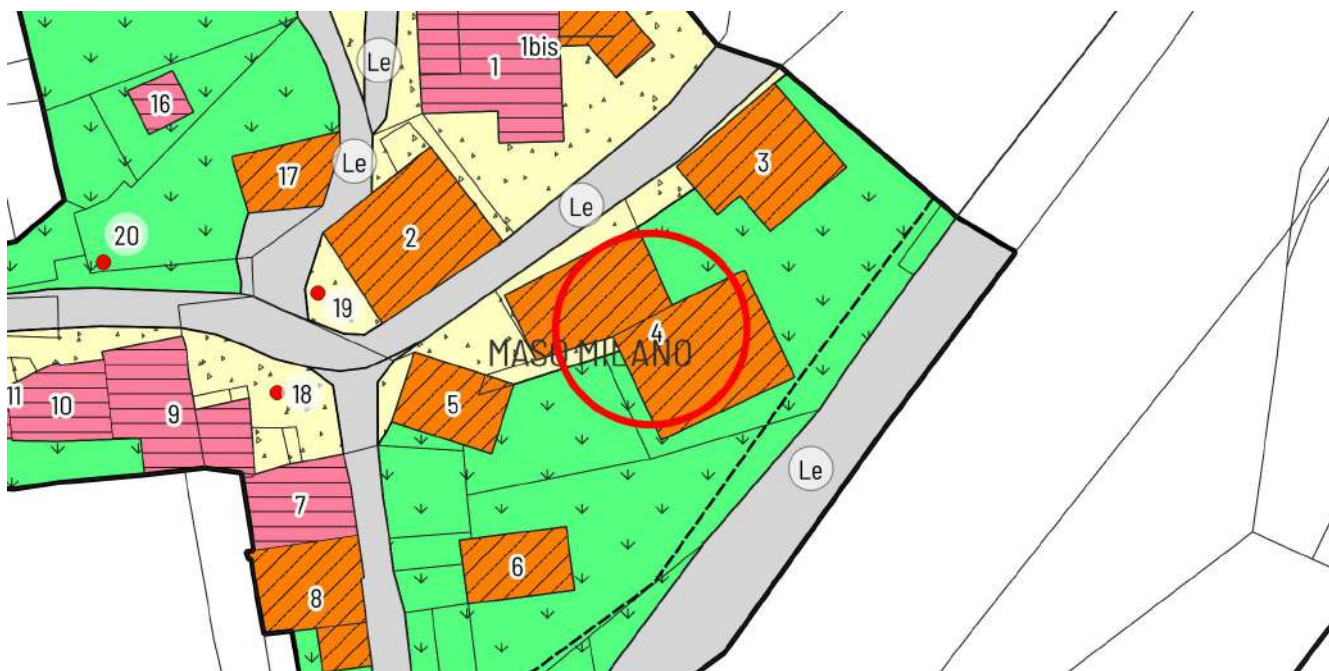


1	Tipologia funzionale edificio prevalentemente residenziale edificio produttivo edificio speciale stalle	A B C D	baite malghe edicola votiva deposito	E F G H
2	Epoca di costruzione	anteriore al 1860 tra il 1860 e il 1939 posteriore al 1939		8 6 <u>4</u>
3	Tipologia architettonica storica	alta definizione media definizione bassa definizione nessuna definizione		8 6 4 <u>0</u>
4	Permanenza dei caratteri formali tradizionali	volumetrici originali costruttivo complementari decorativi		2   1 <u>0</u> 2   1 <u>0</u> 2   1 <u>0</u> 2   1 <u>0</u>
			TOTALE	<u>4</u>
5	Degrado	nullo medio elevato		  <u>x</u>
6	Grado di utilizzo	utilizzato sotto-utilizzato in stato di abbandono		 <u>x</u> 
7	Spazi di pertinenza	alta qualità media qualità bassa qualità		  <u>x</u>
8	Vincoli legislativi:			
9	Categoria di intervento prevista dal piano precedente: "R4"	DEMOLIZIONE-RICOSTRUZIONE		
10	Colore facciata: color grigio con dei mattoni a vista			
11	Note:			
	<b>PROGETTO</b>			
12	Categoria di intervento prevista: "R3"	RISTRUTTURAZIONE EDILIZIA		
13	Vincoli particolari	tipi di vincolo: oggetto di vincolo:		
14	Categoria di intervento prevista per gli spazi di pertinenza: "R3"	RISTRUTTURAZIONE EDILIZIA		
15	Colore: libero nel rispetto piano colore: monocromatico			



SCALA 1.1000

CARTOGRAFIA DEL PRG.



PIANO REGOLATORE GENERALE INSEDIAMENTI STORICI

SCHEDA DI RILEVAZIONE DEGLI INSEDIAMENTI STORICI

NUMERO DI SCHEDA NUOVA SCHEDA <b>5</b>			
COMUNITA' DI VALLE	VALDINON	N. DI PARTICELLA ED.	151/1
COMUNE AMMINISTRATIVO	SPORMINORE	UNITA' EDILIZIA	
COMUNE CATASTALE	SPORMINORE	DATA RILIEVO	18 GIUGNO 2013
INDIRIZZO/ LOCALITA'	MASO MILANO	RILEVATORE	GO STUDIO
FOTOGRAFIA STORICA:	ANNO 1994	NICOLE GIOVANNINI STEFANO VISINTAINER	

DOCUMENTAZIONE FOTOGRAFICA

ANNO 1994



ANNO 2013





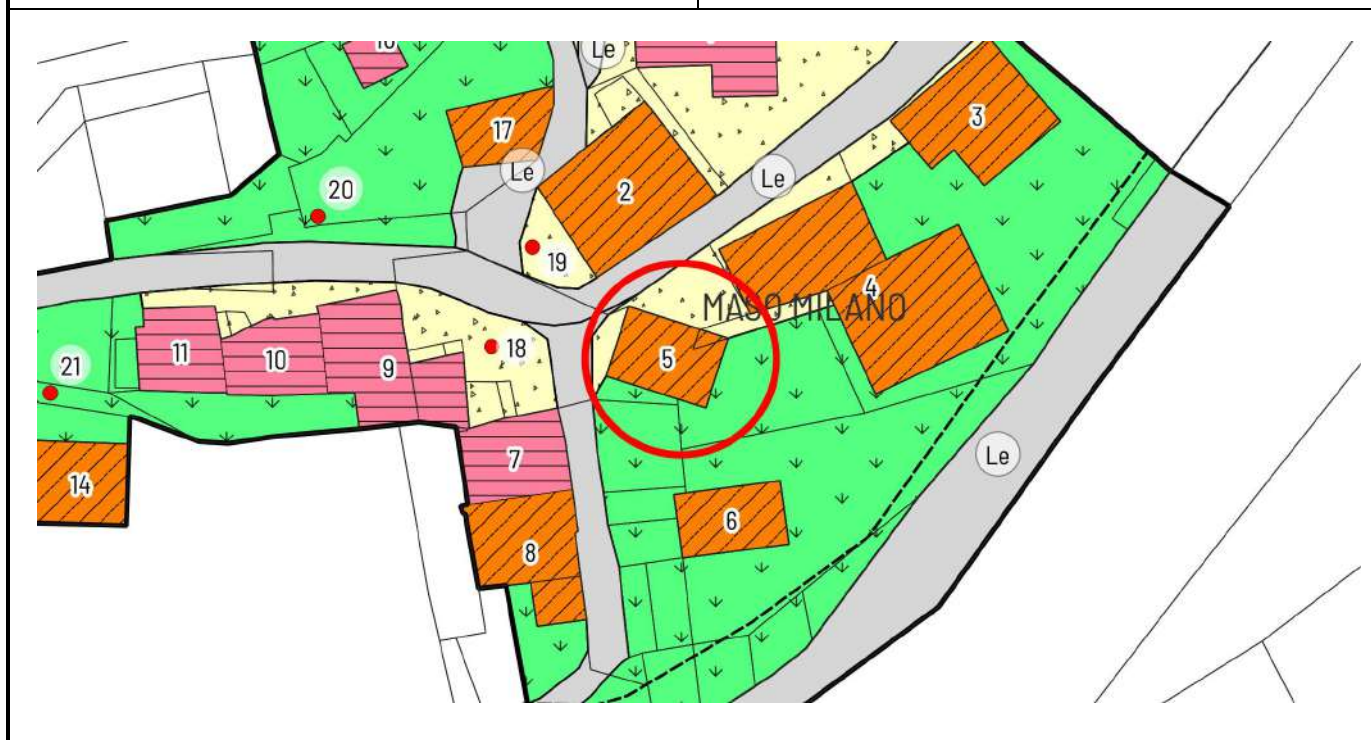


1	Tipologia funzionale edificio prevalentemente residenziale edificio produttivo edificio speciale stalle	A B C D	baite malghe edicola votiva deposito	E F G H
2	Epoca di costruzione	anteriore al 1860 tra il 1860 e il 1939 posteriore al 1939		8 6 4
3	Tipologia architettonica storica	alta definizione media definizione bassa definizione nessuna definizione		8 6 4 0
4	Permanenza dei caratteri formali tradizionali	volumetrici originali costruttivi complementari decorativi		2 1 0 2 1 0 2 1 0 2 1 0
			TOTALE	12
5	Degrado	nullo medio elevato		X  
6	Grado di utilizzo	utilizzato sotto-utilizzato in stato di abbandono		X  
7	Spazi di pertinenza	alta qualità media qualità bassa qualità		 X 
8	Vincoli legislativi:			
9	Categoria di intervento prevista dal piano precedente: "R3" RISTRUTTURAZIONE			
10	Colore facciata: color naturale			
11	Note: Nel 1994 il colore della casa è grigio.			
<b>PROGETTO</b>				
12	Categoria di intervento prevista: "R3" RISTRUTTURAZIONE EDILIZIA			
13	Vincoli particolari                      tipi di vincolo: oggetti di vincolo:			
14	Categoria di intervento prevista per gli spazi di pertinenza: "R3" RISTRUTTURAZIONE EDILIZIA			
15	Colore: libero nel rispetto piano colore: monocromatico			



SCALA 1.1000

CARTOGRAFIA DEL PRG.



PIANO REGOLATORE GENERALE INSEDIAMENTI STORICI

SCHEDA DI RILEVAZIONE DEGLI INSEDIAMENTI STORICI

NUMERO DI SCHEDA NUOVA SCHEDA <b>6</b>		
COMUNITA' DI VALLE	VAL DI NON	N. DI PARTICELLA ED. <b>149/7</b>
COMUNE AMMINISTRATIVO	SPORMINORE	UNITA' EDILIZIA
COMUNE CATASTALE	SPORMINORE	DATA RILIEVO <b>18 GIUGNO 2013</b>
INDIRIZZO/ LOCALITA'	MASO MILANO	RILEVATORE <b>GOSTUDIO</b>  NICOLE GIOVANNINI STEFANO VISINTAINER
FOTOGRAFIA STORICA:	ANNO <b>1994</b>	

DOCUMENTAZIONE FOTOGRAFICA

ANNO 1994 NON CLASSIFICATA

ANNO 2013





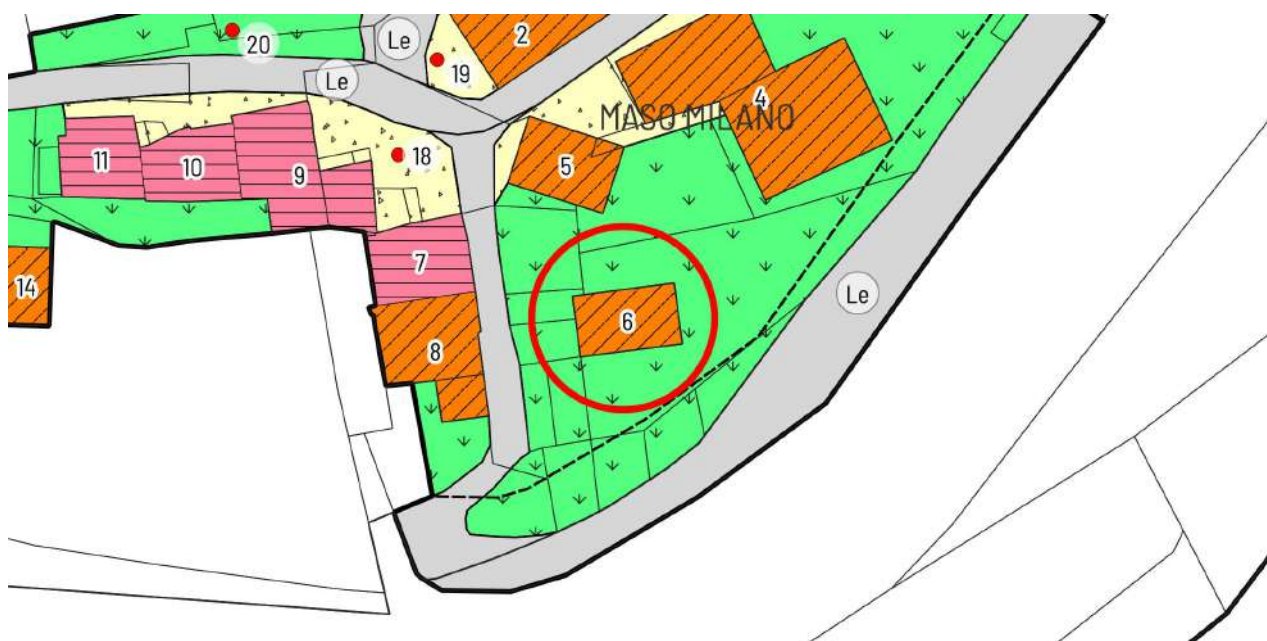
1	Tipologia funzionale edificio prevalentemente residenziale edificio produttivo edificio speciale stalle	A B C D	baite malghe edicola votiva deposito	E F G H
2	Epoca di costruzione	anteriore al 1860 tra il 1860 e il 1939 posteriore al 1939		8 6 <u>4</u>
3	Tipologia architettonica storica	alta definizione media definizione bassa definizione nessuna definizione		8 6 4 <u>0</u>
4	Permanenza dei caratteri formali tradizionali	volumetrici originali costruttivo complementari decorativi		2 <u>1</u> 0 2 <u>1</u> 0 2    1 <u>0</u> 2    1 <u>0</u>
			TOTALE	<u>6</u>
5	Degrado	nullo medio elevato		X  
6	Grado di utilizzo	utilizzato sotto-utilizzato in stato di abbandono		X  
7	Spazi di pertinenza	alta qualità media qualità bassa qualità		  X
8	Vincoli legislativi:			
9	Categoria di intervento prevista dal piano precedente:	NON CLASSIFICATO		
10	Colore facciata:	legno naturale		
11	Note:			
<b>PROGETTO</b>				
12	Categoria di intervento prevista:	“R3” RISTRUTTURAZIONE EDILIZIA		
13	Vincoli particolari	tipi di vincolo: oggetto di vincolo:		
14	Categoria di intervento prevista per gli spazi di pertinenza:	“R3” RISTRUTTURAZIONE EDILIZIA		
15	Colore:	legno naturale		





SCALA 1.1000

CARTOGRAFIA DEL PRG.



## PIANO REGOLATORE GENERALE INSEDIAMENTI STORICI

## SCHEDA DI RILEVAZIONE DEGLI INSEDIAMENTI STORICI

NUMERO DI SCHEDA NUOVA SCHEDA <b>7</b>			
COMUNITA' DI VALLE	VAL DI NON	N. DI PARTICELLA ED.	150
COMUNE AMMINISTRATIVO	SPORMINORE	UNITA' EDILIZIA	
COMUNE CATASTALE	SPORMINORE	DATA RILIEVO	18 GIUGNO 2013
INDIRIZZO/ LOCALITA'	MASO MILANO	RILEVATORE	GOSTUDIO
FOTOGRAFIA STORICA:	ANNO 1994	NICOLE GIOVANNINI STEFANO VISINTAINER	

## DOCUMENTAZIONE FOTOGRAFICA

ANNO 1994



ANNO 2013





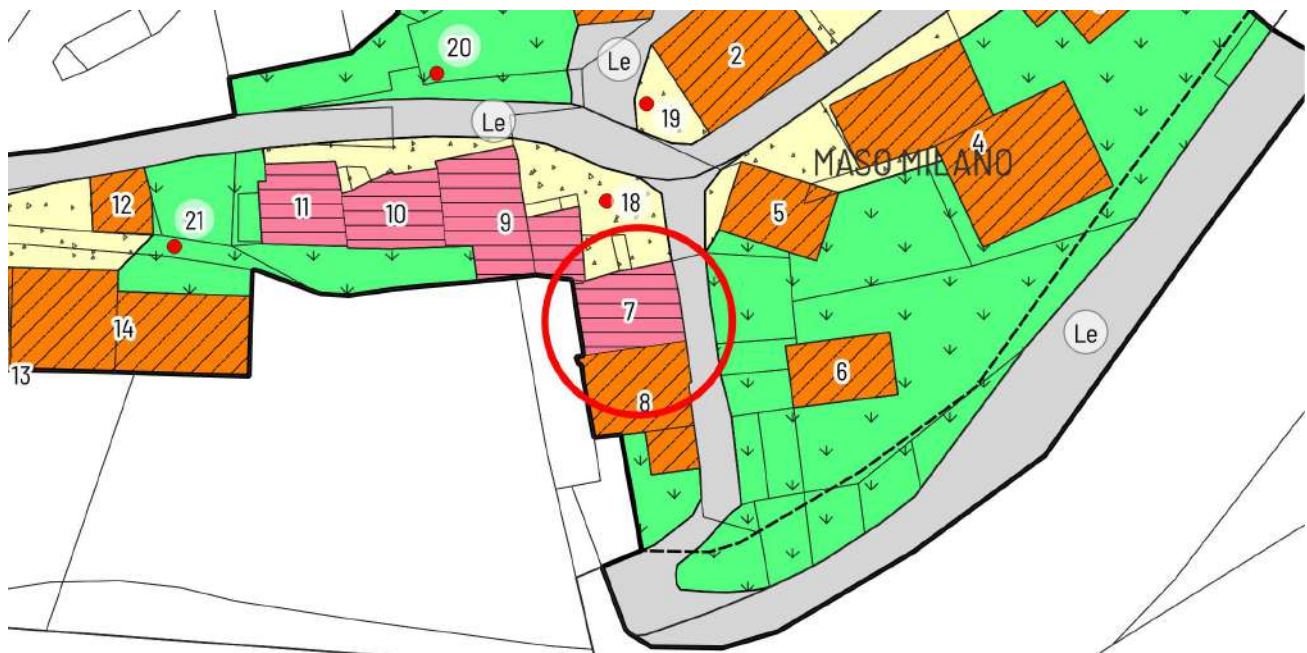
1	Tipologia funzionale edificio prevalentemente residenziale edificio produttivo edificio speciale stalle	A B C D	baite malghe edicola votiva deposito	E F G H
2	Epoca di costruzione	anteriore al 1860 tra il 1860 e il 1939 posteriore al 1939		8 6 4
3	Tipologia architettonica storica	alta definizione media definizione bassa definizione nessuna definizione		8 6 4 0
4	Permanenza dei caratteri formali tradizionali	volumetrici originali costruttivi complementari decorativi		2 1 0 2 1 0 2 1 0 2 1 0
TOTALE				16
5	Degrado	nullo medio elevato		 <u>X</u> 
6	Grado di utilizzo	utilizzato sotto-utilizzato in stato di abbandono		<u>X</u>  
7	Spazi di pertinenza	alta qualità media qualità bassa qualità		 <u>X</u> 
8	Vincoli legislativi:			
9	Categoria di intervento prevista dal piano precedente: "R2" RISANAMENTO			
10	Colore facciata: naturale			
11	Note: Nel 1994 il colore era grigio.			
<b>PROGETTO</b>				
12	Categoria di intervento prevista: "R2" RISANAMENTO CONSERVATIVO			
13	Vincoli particolari                  tipi di vincolo: oggetto di vincolo:			
14	Categoria di intervento prevista per gli spazi di pertinenza: "R2" RISANAMENTO CONSERVATIVO			
15	Colore: libero nel rispetto piano colore: monocromatico			





SCALA 1.1000

CARTOGRAFIA DEL PRG





PIANO REGOLATORE GENERALE INSEDIAMENTI STORICI

SCHEDA DI RILEVAZIONE DEGLI INSEDIAMENTI STORICI

NUMERO DI SCHEDA NUOVA SCHEDA <b>8</b>			
COMUNITA' DI VALLE	VAL DI NON	N. DI PARTICELLA ED.	<b>150-223</b>
COMUNE AMMINISTRATIVO	SPORMINORE	UNITA' EDILIZIA	
COMUNE CATASTALE	SPORMINORE	DATA RILIEVO	18 GIUGNO 2013
INDIRIZZO/ LOCALITA'	MASO MILANO	RILEVATORE	GOSTUDIO
FOTOGRAFIA STORICA:	ANNO 1994	NICOLE GIOVANNINI STEFANO VISINTAINER	

DOCUMENTAZIONE FOTOGRAFICA

ANNO 1994



ANNO 2013



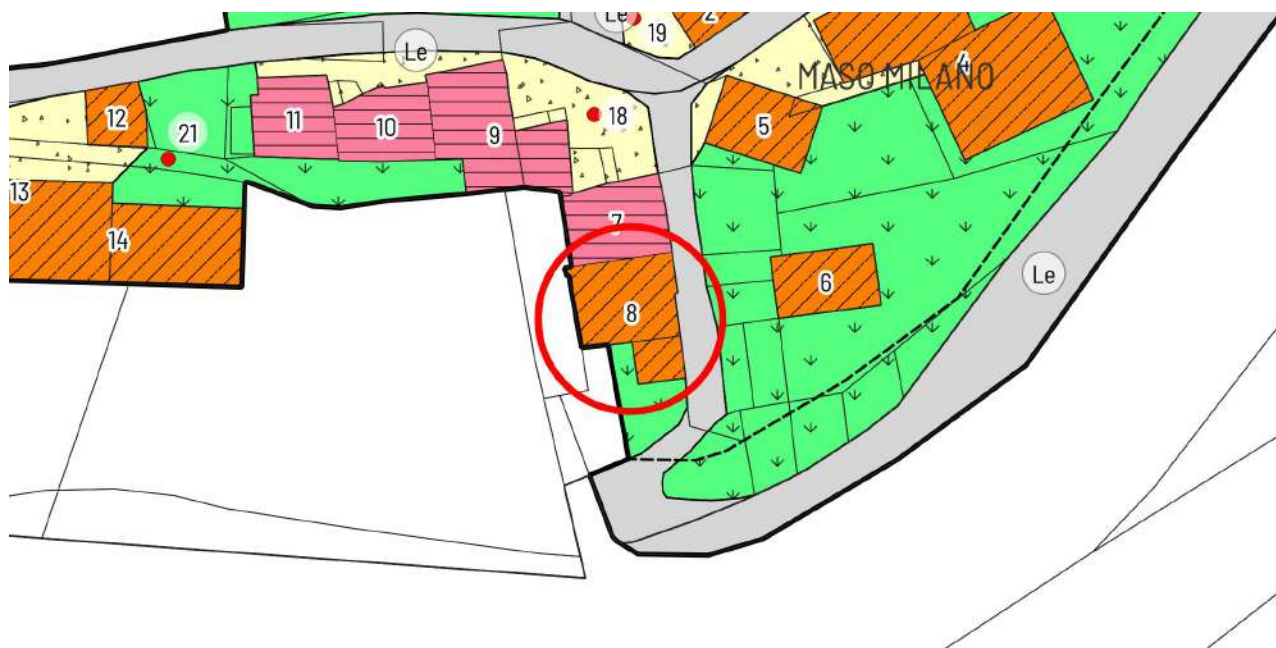


1	Tipologia funzionale edificio prevalentemente residenziale edificio produttivo edificio speciale stalle	A B C D	baite malghe edicola votiva deposito	E F G H
2	Epoca di costruzione	anteriore al 1860 tra il 1860 e il 1939 posteriore al 1939		8 6 4
3	Tipologia architettonica storica	alta definizione media definizione bassa definizione nessuna definizione		8 6 4 0
4	Permanenza dei caratteri formali tradizionali	volumetrici originali costruttivo complementari decorativi		2 1 0 2 1 0 2 1 0 2 1 0
TOTALE				15
5	Degrado	nullo medio elevato		X  
6	Grado di utilizzo	utilizzato sotto-utilizzato in stato di abbandono		X  
7	Spazi di pertinenza	alta qualità media qualità bassa qualità		  X
8	Vincoli legislativi:			
9	Categoria di intervento prevista dal piano precedente: "R3" RISTRUTTURAZIONE			
10	Colore facciata: naturale			
11	Note:			
	PROGETTO			
12	Categoria di intervento prevista: "R3" RISTRUTTURAZIONE EDILIZIA			
13	Vincoli particolari tipi di vincolo: oggetto di vincolo:			
14	Categoria di intervento prevista per gli spazi di pertinenza: "R3" RISTRUTTURAZIONE EDILIZIA			
15	Colore: Restauro dell'intonaco attuale			



ESTRATTOMAPPA:

CARTOGRAFIA DEL PRG.



PIANO REGOLATORE GENERALE INSEDIAMENTI STORICI

SCHEDA DI RILEVAZIONE DEGLI INSEDIAMENTI STORICI

NUMERO DI SCHEDA NUOVA SCHEDA <b>9</b>		
COMUNITA' DI VALLE	VAL DI NON	N. DI PARTICELLA ED. <b>148</b>
COMUNE AMMINISTRATIVO	SPORMINORE	UNITA' EDILIZIA
COMUNE CATASTALE	SPORMINORE	DATA RILIEVO <b>18 GIUGNO 2013</b>
INDIRIZZO/ LOCALITA'	MASO MILANO	RILEVATORE <b>GOSTUDIO</b>  NICOLE GIOVANNINI STEFANO VISINTAINER
FOTOGRAFIA STORICA:	ANNO 1994	

DOCUMENTAZIONE FOTOGRAFICA

ANNO 1994



ANNO 2013





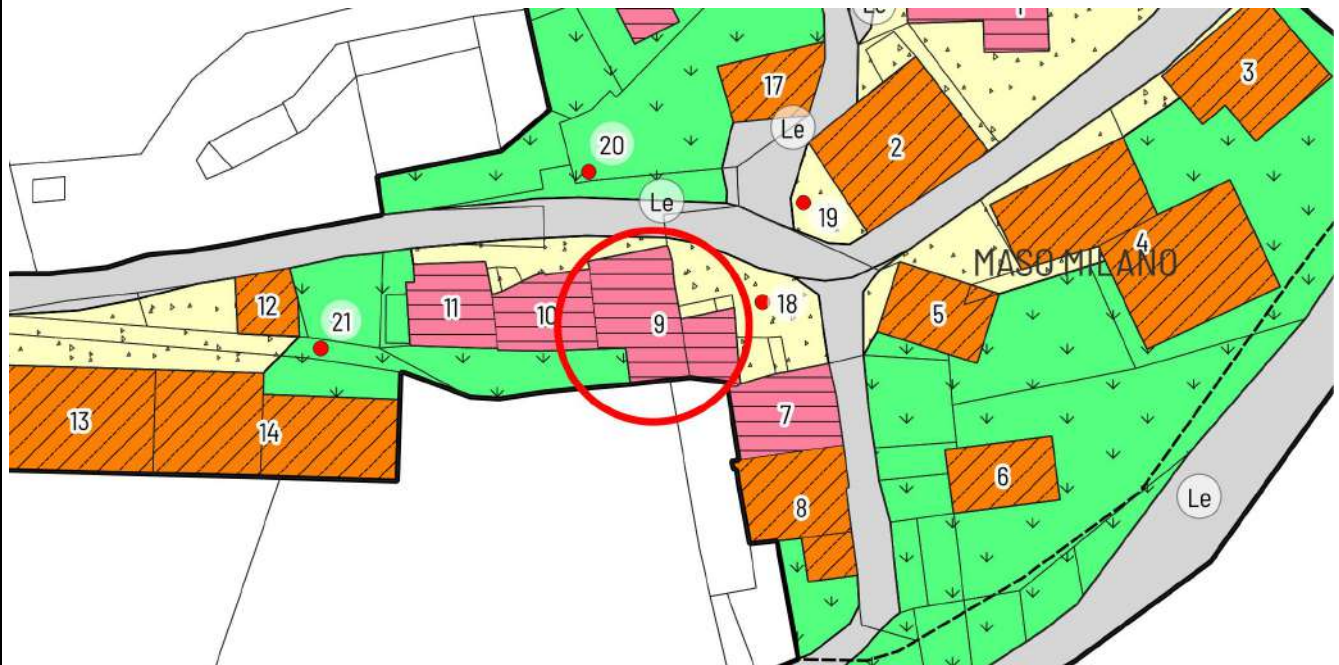


1	Tipologia funzionale edificio prevalentemente residenziale edificio produttivo edificio speciale stalle	A B C D	baite malghe edicola votiva deposito	E F G H
2	Epoca di costruzione	anteriore al 1860 tra il 1860 e il 1939 posteriore al 1939		8 6 4
3	Tipologia architettonica storica	alta definizione media definizione bassa definizione nessuna definizione		8 6 4 0
4	Permanenza dei caratteri formali tradizionali	volumetrici originali costruttivo complementari decorativi		2 1 0 2 1 0 2 1 0 2 1 0
TOTALE				16
5	Degrado	nullo medio elevato		  X
6	Grado di utilizzo	utilizzato sotto-utilizzato in stato di abbandono		X  
7	Spazi di pertinenza	alta qualità media qualità bassa qualità		  X
8	Vincoli legislativi:			
9	Categoria di intervento prevista dal piano precedente: "R2" RISANAMENTO			
10	Colore facciata: naturale			
11	Note:			
<b>PROGETTO</b>				
12	Categoria di intervento prevista: "R2" RISANAMENTO CONSERVATIVO			
13	Vincoli particolari                  tipi di vincolo: oggetti di vincolo:			
14	Categoria di intervento prevista per gli spazi di pertinenza: "R2" RISANAMENTO CONSERVATIVO			
15	Colore: libero nel rispetto piano colore: monocromatico			



SCALA 1.1000

CARTOGRAFIA DEL P.R.G.



PIANO REGOLATORE GENERALE INSEDIAMENTI STORICI

SCHEDA DI RILEVAZIONE DEGLI INSEDIAMENTI STORICI

NUMERO DI SCHEDA NUOVA SCHEDA <b>10</b>		
COMUNITA' DI VALLE	VAL DI NON	N. DI PARTICELLA ED. <b>148</b>
COMUNE AMMINISTRATIVO	SPORMINORE	UNITA' EDILIZIA
COMUNE CATASTALE	SPORMINORE	DATA RILIEVO <b>18 GIUGNO 2013</b>
INDIRIZZO/ LOCALITA'	MASO MILANO	RILEVATORE <b>GOSTUDIO</b>
FOTOGRAFIA STORICA:	ANNO 1994	NICOLE GIOVANNINI STEFANO VISINTAINER

DOCUMENTAZIONE FOTOGRAFICA

ANNO 1994



ANNO 2013





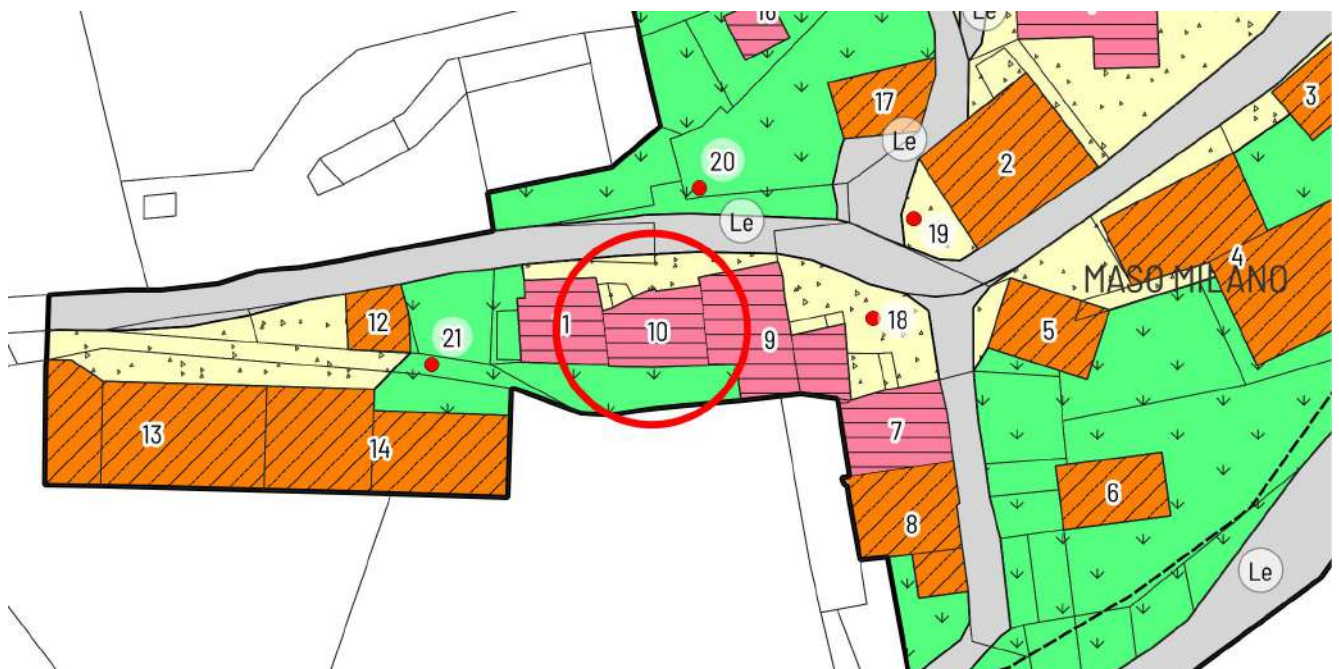
1	Tipologia funzionale edificio prevalentemente residenziale edificio produttivo edificio speciale stalle	A B C D	baite malghe edicola votiva deposito	E F G H
2	Epoca di costruzione	anteriore al 1860 tra il 1860 e il 1939 posteriore al 1939		8 6 4
3	Tipologia architettonica storica	alta definizione media definizione bassa definizione nessuna definizione		8 6 4 0
4	Permanenza dei caratteri formali tradizionali	volumetrici originali costruttivo complementari decorativi		2 1 0 2 1 0 2 1 0 2 1 0
TOTALE				16
5	Degrado	nullo medio elevato		  X
6	Grado di utilizzo	utilizzato sottoutilizzato in stato di abbandono		X  
7	Spazi di pertinenza	alta qualità media qualità bassa qualità		  X
8	Vincoli legislativi:			
9	Categoria di intervento prevista dal piano precedente: "R2" RISANAMENTO			
10	Colore facciata: Giallo			
11	Note:			
<b>PROGETTO</b>				
12	Categoria di intervento prevista: "R2" RISANAMENTO CONSERVATIVO			
13	Vincoli particolari tipi di vincolo: oggetto di vincolo:			
14	Categoria di intervento prevista per gli spazi di pertinenza: "R2" RISANAMENTO CONSERVATIVO			
15	Colore: nella mappa cromatica del giallo: monocromatico			





SCALA 1.1000

CARTOGRAFIA DEL PRG.



PIANO REGOLATORE GENERALE INSEDIAMENTI STORICI

SCHEDA DI RILEVAZIONE DEGLI INSEDIAMENTI STORICI

NUMERO DI SCHEDA NUOVA SCHEDA <b>11</b>		
COMUNITA' DI VALLE	VAL DI NON	N. DI PARTICELLA ED. <b>148</b>
COMUNE AMMINISTRATIVO	SPORMINORE	UNITA' EDILIZIA
COMUNE CATASTALE	SPORMINORE	DATA RILIEVO <b>18 GIUGNO 2013</b>
INDIRIZZO/ LOCALITA'	MASO MILANO	RILEVATORE <b>GOSTUDIO</b>
FOTOGRAFIA STORICA:	ANNO <b>1994</b>	NICOLE GIOVANNINI STEFANO VISINTAINER

DOCUMENTAZIONE FOTOGRAFICA

ANNO 1994



ANNO 2013





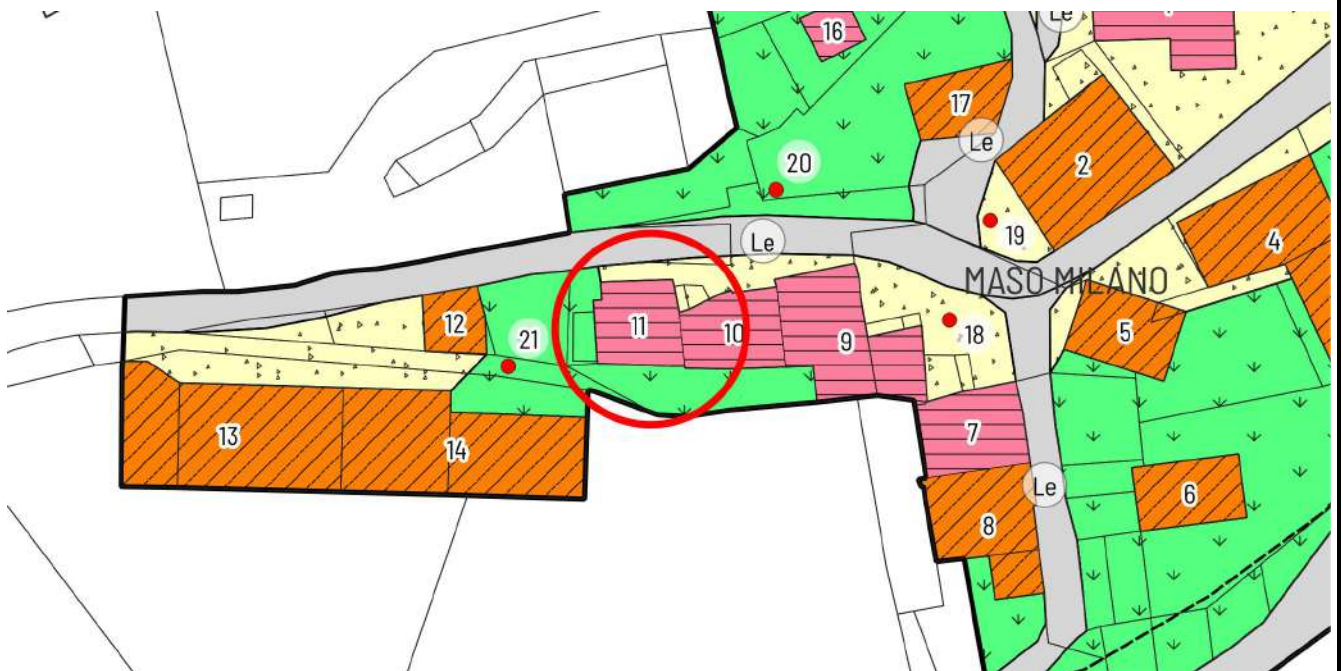
1	Tipologia funzionale edificio prevalentemente residenziale edificio produttivo edificio speciale stalle	<div>A</div> <div>B</div> <div>C</div> <div>D</div>	baite malghe edicola votiva deposito	<div>E</div> <div>F</div> <div>G</div> <div>H</div>												
2	Epoca di costruzione		anteriore al 1860 tra il 1860 e il 1939 posteriore al 1939	<div>8</div> <div>6</div> <div>4</div>												
3	Tipologia architettonica storica		alta definizione media definizione bassa definizione nessuna definizione	<div>8</div> <div>6</div> <div>4</div> <div>0</div>												
4	Permanenza dei caratteri formali tradizionali		volumetrici originali costruttivo complementari decorativi	<table border="1"> <tr><td>2</td><td>1</td><td>0</td></tr> <tr><td>2</td><td>1</td><td>0</td></tr> <tr><td>2</td><td>1</td><td>0</td></tr> <tr><td>2</td><td>1</td><td>0</td></tr> </table>	2	1	0	2	1	0	2	1	0	2	1	0
2	1	0														
2	1	0														
2	1	0														
2	1	0														
			TOTALE	<div>14</div>												
5	Degrado		nullo medio elevato	<div></div> <div>X</div> <div></div>												
6	Grado di utilizzo		utilizzato sotto-utilizzato in stato di abbandono	<div>X</div> <div></div> <div></div>												
7	Spazi di pertinenza		alta qualità media qualità bassa qualità	<div></div> <div>X</div> <div></div>												
8	Vincoli legislativi:															
9	Categoria di intervento prevista dal piano precedente: "R2" RISANAMENTO															
10	Colore facciata: giallo															
11	Note: Nel 1994 il colore della casa era beige/giallo.															
	PROGETTO															
12	Categoria di intervento prevista: "R2" RISANAMENTO CONSERVATIVO															
13	Vincoli particolari tipi di vincolo: oggetto di vincolo:															
14	Categoria di intervento prevista per gli spazi di pertinenza: "R2" RISANAMENTO CONSERVATIVO															
15	Colore: libero nel rispetto piano colore: monocromatico															





SCALA 1.1000

CARTOGRAFIA DEL PRG.





PIANO REGOLATORE GENERALE INSEDIAMENTI STORICI

SCHEDA DI RILEVAZIONE DEGLI INSEDIAMENTI STORICI

NUMERO DI SCHEDA NUOVA SCHEDA <b>12</b>		
COMUNITA' DI VALLE	VAL DI NON	N. DI PARTICELLA ED. <b>172</b>
COMUNE AMMINISTRATIVO	SPORMINORE	UNITA' EDILIZIA
COMUNE CATASTALE	SPORMINORE	DATA RILIEVO 18 GIUGNO 2013
INDIRIZZO/ LOCALITA'	MASO MILANO	RILEVATORE GO STUDIO NICOLE GIOVANNINI STEFANO VISINTAINER
FOTOGRAFIA STORICA:	ANNO 1994	

DOCUMENTAZIONE FOTOGRAFICA

ANNO 1994



ANNO 2013



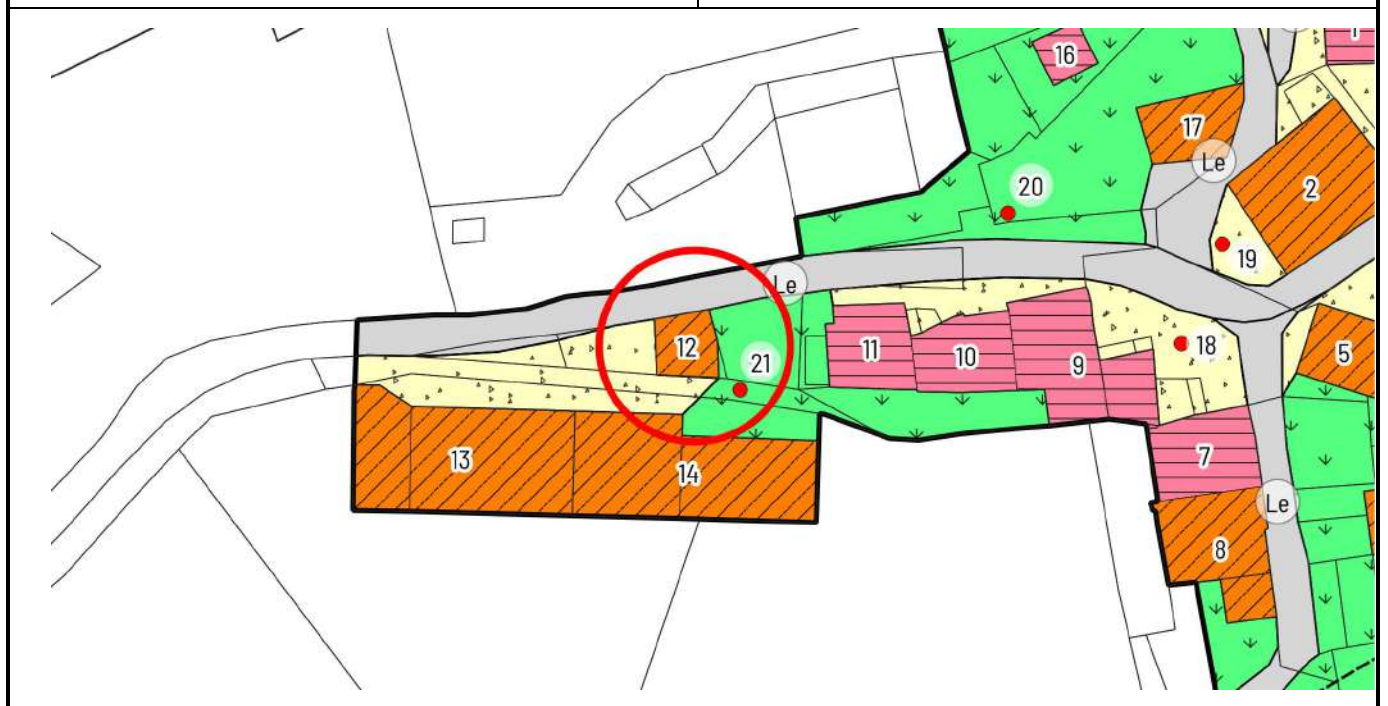


1	Tipologia funzionale edificio prevalentemente residenziale edificio produttivo edificio speciale stalle	A B C D	baite malghe edicola votiva deposito	E F G H
2	Epoca di costruzione	anteriore al 1860 tra il 1860 e il 1939 posteriore al 1939		8 6 4
3	Tipologia architettonica storica	alta definizione media definizione bassa definizione nessuna definizione		8 6 4 0
4	Permanenza dei caratteri formali tradizionali	volumetrici originali costruttivo complementari decorativi		2 1 0 2 1 0 2 1 0 2 1 0
TOTALE				4
5	Degrado	nullo medio elevato		  x
6	Grado di utilizzo	utilizzato sotto-utilizzato in stato di abbandono		 x 
7	Spazi di pertinenza	alta qualità media qualità bassa qualità		  x
8	Vincoli legislativi:			
9	Categoria di intervento prevista dal piano precedente: "R4"	DEMOLIZIONE-RICOSTRUZIONE		
10	Colore facciata: naturale			
11	Note:			
<b>PROGETTO</b>				
12	Categoria di intervento prevista: "R3"	RISTRUTTURAZIONE EDILIZIA		
13	Vincoli particolari	tipi di vincolo: oggetto di vincolo:		
14	Categoria di intervento prevista per gli spazi di pertinenza: "R3"	RISTRUTTURAZIONE EDILIZIA		
15	Colore: libero nel rispetto piano colore: monocromatico			



SCALA 1.1000

CARTOGRAFIA DEL P.R.G.



PIANO REGOLATORE GENERALE INSEDIAMENTI STORICI

SCHEDA DI RILEVAZIONE DEGLI INSEDIAMENTI STORICI

NUMERO DI SCHEDA NUOVA SCHEDA <b>13</b>			
COMUNITA' DI VALLE	VAL DI NON	N. DI PARTICELLA ED.	<b>329</b>
COMUNE AMMINISTRATIVO	SPORMINORE	UNITA' EDILIZIA	
COMUNE CATASTALE	SPORMINORE	DATA RILIEVO	18 GIUGNO 2013
INDIRIZZO/ LOCALITA'	MASO MILANO	RILEVATORE	GO STUDIO
FOTOGRAFIA STORICA:	ANNO 1994		NICOLE GIOVANNINI STEFANO VISINTAINER

DOCUMENTAZIONE FOTOGRAFICA

ANNO 1994



ANNO 2013





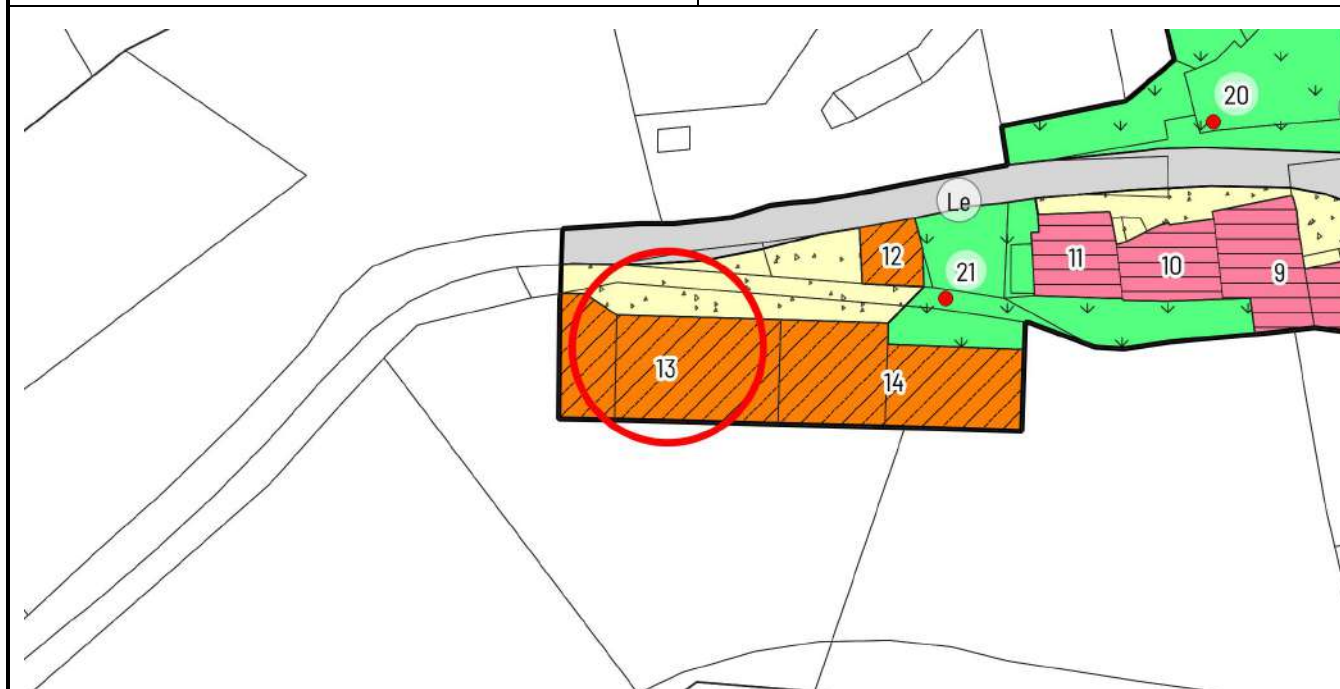


1	Tipologia funzionale edificio prevalentemente residenziale edificio produttivo edificio speciale stalle	<input type="checkbox"/> A <input type="checkbox"/> B <input type="checkbox"/> C <input type="checkbox"/> D	baite malghe edicola votiva deposito	<input type="checkbox"/> E <input type="checkbox"/> F <input type="checkbox"/> G <input type="checkbox"/> H												
2	Epoca di costruzione	anteriore al 1860 tra il 1860 e il 1939 posteriore al 1939		<input type="checkbox"/> 8 <input type="checkbox"/> 6 <input type="checkbox"/> 4												
3	Tipologia architettonica storica	alta definizione media definizione bassa definizione nessuna definizione		<input type="checkbox"/> 8 <input type="checkbox"/> 6 <input type="checkbox"/> 4 <input type="checkbox"/> 0												
4	Permanenza dei caratteri formali tradizionali	volumetrici originali costruttivo complementari decorativi		<table border="1"> <tr><td>2</td><td>1</td><td>0</td></tr> <tr><td>2</td><td>1</td><td>0</td></tr> <tr><td>2</td><td>1</td><td>0</td></tr> <tr><td>2</td><td>1</td><td>0</td></tr> </table>	2	1	0	2	1	0	2	1	0	2	1	0
2	1	0														
2	1	0														
2	1	0														
2	1	0														
			TOTALE	<input type="checkbox"/> 4												
5	Degrado	nullo medio elevato		<input checked="" type="checkbox"/> <input type="checkbox"/> <input type="checkbox"/>												
6	Grado di utilizzo	utilizzato sotto-utilizzato in stato di abbandono		<input checked="" type="checkbox"/> <input type="checkbox"/> <input type="checkbox"/>												
7	Spazi di pertinenza	alta qualità media qualità bassa qualità		<input type="checkbox"/> <input type="checkbox"/> <input checked="" type="checkbox"/>												
8	Vincoli legislativi:															
9	Categoria di intervento prevista dal piano precedente: "R3" RISTRUTTURAZIONE															
10	Colore facciata: colore giallo															
11	Note:															
<b>PROGETTO</b>																
12	Categoria di intervento prevista: "R3" RISTRUTTURAZIONE EDILIZIA															
12	Vincoli particolari tipi di vincolo: oggetto di vincolo:															
14	Categoria di intervento prevista per gli spazi di pertinenza: "R3" RISTRUTTURAZIONE EDILIZIA															
15	Colore: nella mappa cromatica del giallo: monocromatico															



SCALA 1.1000

CARTOGRAFIA DEL P.R.G.



PIANO REGOLATORE GENERALE INSEDIAMENTI STORICI

SCHEDA DI RILEVAZIONE DEGLI INSEDIAMENTI STORICI

NUMERO DI SCHEDA NUOVA SCHEDA <b>14</b>		
COMUNITA' DI VALLE	VAL DI NON	N. DI PARTICELLA ED. <b>329</b>
COMUNE AMMINISTRATIVO	SPORMINORE	UNITA' EDILIZIA
COMUNE CATASTALE	SPORMINORE	DATA RILIEVO <b>18 GIUGNO 2013</b>
INDIRIZZO/ LOCALITA'	MASO MILANO	RILEVATORE <b>GO STUDIO</b>  NICOLE GIOVANNINI STEFANO VISINTAINER
FOTOGRAFIA STORICA:	ANNO <b>1994</b>	

DOCUMENTAZIONE FOTOGRAFICA

ANNO 1994



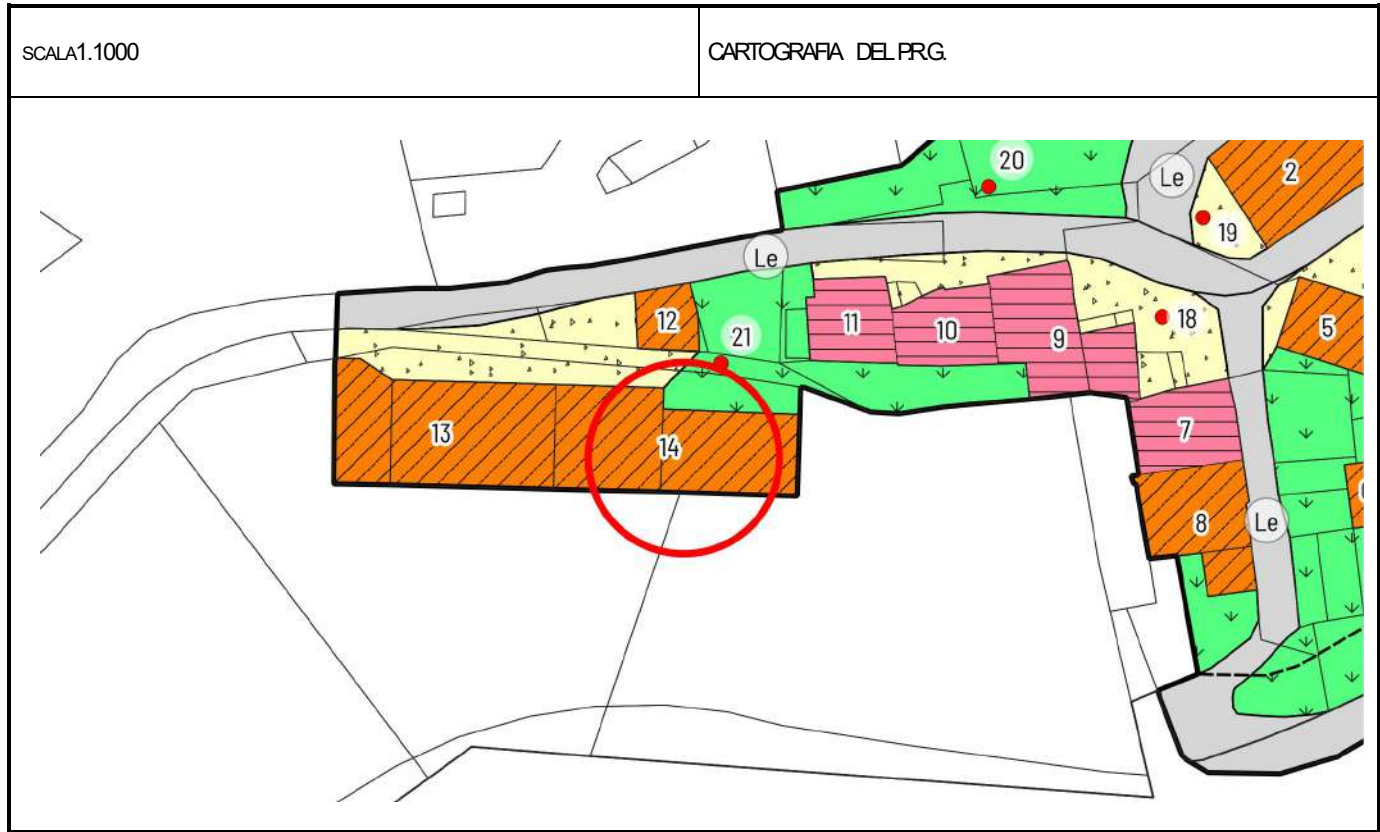
ANNO 2013





1	Tipologia funzionale edificio prevalentemente residenziale edificio produttivo edificio speciale stalle	<table border="1"> <tr><td>A</td></tr> <tr><td>B</td></tr> <tr><td>C</td></tr> <tr><td>D</td></tr> </table>	A	B	C	D	baite malghe edicola votiva deposito	<table border="1"> <tr><td>E</td></tr> <tr><td>F</td></tr> <tr><td>G</td></tr> <tr><td>H</td></tr> </table>	E	F	G	H				
A																
B																
C																
D																
E																
F																
G																
H																
2	Epoca di costruzione	anteriore al 1860 tra il 1860 e il 1939 posteriore al 1939		<table border="1"> <tr><td>8</td></tr> <tr><td>6</td></tr> <tr><td>4</td></tr> </table>	8	6	4									
8																
6																
4																
3	Tipologia architettonica storica	alta definizione media definizione bassa definizione nessuna definizione		<table border="1"> <tr><td>8</td></tr> <tr><td>6</td></tr> <tr><td>4</td></tr> <tr><td>0</td></tr> </table>	8	6	4	0								
8																
6																
4																
0																
4	Permanenza dei caratteri formali tradizionali	volumetrici originali costruttivo complementari decorativi		<table border="1"> <tr><td>2</td><td>1</td><td>0</td></tr> <tr><td>2</td><td>1</td><td>0</td></tr> <tr><td>2</td><td>1</td><td>0</td></tr> <tr><td>2</td><td>1</td><td>0</td></tr> </table>	2	1	0	2	1	0	2	1	0	2	1	0
2	1	0														
2	1	0														
2	1	0														
2	1	0														
			TOTALE	<table border="1"> <tr><td>4</td></tr> </table>	4											
4																
5	Degrado	nullo medio elevato		<table border="1"> <tr><td>X</td></tr> <tr><td></td></tr> <tr><td></td></tr> </table>	X											
X																
6	Grado di utilizzo	utilizzato sotto-utilizzato in stato di abbandono		<table border="1"> <tr><td>X</td></tr> <tr><td></td></tr> <tr><td></td></tr> </table>	X											
X																
7	Spazi di pertinenza	alta qualità media qualità bassa qualità		<table border="1"> <tr><td></td></tr> <tr><td></td></tr> <tr><td>X</td></tr> </table>			X									
X																
8	Vincoli legislativi:															
9	Categoria di intervento prevista dal piano precedente: "R3" RISTRUTTURAZIONE															
10	Colore facciata: naturale															
11	Note:															
<b>PROGETTO</b>																
12	Categoria di intervento prevista: "R3" RISTRUTTURAZIONE EDILIZIA															
13	Vincoli particolari tipi di vincolo: oggetto di vincolo:															
14	Categoria di intervento prevista per gli spazi di pertinenza: "R3" RISTRUTTURAZIONE EDILIZIA															
15	Colore: libero nel rispetto piano colore: monocromatico															







## PIANO REGOLATORE GENERALE INSEDIAMENTI STORICI

## SCHEDA DI RILEVAZIONE DEGLI INSEDIAMENTI STORICI

NUMERO DI SCHEDA NUOVA SCHEDA <b>15</b>		
COMUNITA' DI VALLE	VAL DI NON	N. DI PARTICELLA ED. <b>265</b>
COMUNE AMMINISTRATIVO	SPORMINORE	UNITA' EDILIZIA
COMUNE CATASTALE	SPORMINORE	DATA RILIEVO <b>APRILE 2023</b>
INDIRIZZO/ LOCALITA'	MASO MILANO	RILEVATORE <b>ARCH. RUGGERO MUCCHI</b>
FOTOGRAFIA STORICA:	ANNO 1994	

## DOCUMENTAZIONE FOTOGRAFICA

ANNO 1994 NON CLASSIFICATA

ANNO 2013





1	Tipologia funzionale edificio prevalentemente residenziale edificio produttivo edificio speciale stalle	A B C D	baite malghe edicola votiva deposito	E F G H												
2	Epoca di costruzione	anteriore al 1860 tra il 1860 e il 1939 posteriore al 1939		8 6 <u>4</u>												
3	Tipologia architettonica storica	alta definizione media definizione bassa definizione nessuna definizione		8 <u>6</u> 4 0												
4	Permanenza dei caratteri formali tradizionali	volumetrici originali costruttivo complementari decorativi		<table border="1"> <tr><td>2</td><td>1</td><td><u>0</u></td></tr> <tr><td>2</td><td><u>1</u></td><td>0</td></tr> <tr><td>2</td><td>1</td><td><u>0</u></td></tr> <tr><td>2</td><td>1</td><td><u>0</u></td></tr> </table>	2	1	<u>0</u>	2	<u>1</u>	0	2	1	<u>0</u>	2	1	<u>0</u>
2	1	<u>0</u>														
2	<u>1</u>	0														
2	1	<u>0</u>														
2	1	<u>0</u>														
			TOTALE	<u>11</u>												
5	Degrado	nullo medio elevato		X  												
6	Grado di utilizzo	utilizzato sottoutilizzato in stato di abbandono		X  												
7	Spazi di pertinenza	alta qualità media qualità bassa qualità		 X 												
8	Vincoli legislativi:															
9	Categorie di intervento previste dal piano precedente:															
10	Colore giallo															
11	Note:															
	<b>PROGETTO</b>															
12	Categoria di intervento prevista: "R3" RISTRUTTURAZIONE EDILIZIA															
13	Vincoli particolari                  tipi di vincolo: oggetto di vincolo:															
14	Categoria di intervento prevista per gli spazi di pertinenza: "R3" RISTRUTTURAZIONE EDILIZIA															
15	Colore: nella mappa cromatica del giallo: monocromatico															





SCALA 1.1000

CARTOGRAFIA DEL PRG.





PIANO REGOLATORE GENERALE INSEDIAMENTI STORICI

SCHEDA DI RILEVAZIONE DEGLI INSEDIAMENTI STORICI

NUMERO DI SCHEDA NUOVA SCHEDA <b>16</b>		
COMUNITA' DI VALLE	VAL DI NON	N. DI PARTICELLA ED. <b>384</b>
COMUNE AMMINISTRATIVO	SPORMINORE	UNITA' EDILIZIA
COMUNE CATASTALE	SPORMINORE	DATA RILIEVO 18 GIUGNO 2013
INDIRIZZO/ LOCALITA'	MASO MILANO	RILEVATORE <b>GOSTUDIO</b>  NICOLE GIOVANNINI STEFANO VISINTAINER
FOTOGRAFIA STORICA:	ANNO 1994	

DOCUMENTAZIONE FOTOGRAFICA

ANNO 1994



ANNO 2013





1	Tipologia funzionale edificio prevalentemente residenziale edificio produttivo edificio speciale stalle	A B C D	baita malghe edicola votiva deposito	E F G H												
2	Epoca di costruzione	anteriore al 1860 tra il 1860 e il 1939 posteriore al 1939		8 <u>6</u> 4												
3	Tipologia architettonica storica	alta definizione media definizione bassa definizione nessuna definizione		8 6 <u>4</u> 0												
4	Permanenza dei caratteri formali tradizionali	volumetrici originali costruttivo complementari decorativi		<table border="1"><tr><td><u>2</u></td><td>1</td><td>0</td></tr><tr><td>2</td><td><u>1</u></td><td>0</td></tr><tr><td>2</td><td><u>1</u></td><td>0</td></tr><tr><td>2</td><td>1</td><td><u>0</u></td></tr></table>	<u>2</u>	1	0	2	<u>1</u>	0	2	<u>1</u>	0	2	1	<u>0</u>
<u>2</u>	1	0														
2	<u>1</u>	0														
2	<u>1</u>	0														
2	1	<u>0</u>														
TOTALE				<table border="1"><tr><td><u>14</u></td></tr></table>	<u>14</u>											
<u>14</u>																
5	Degrado	nullo medio elevato		<table border="1"><tr><td></td></tr><tr><td><u>X</u></td></tr><tr><td></td></tr></table>		<u>X</u>										
<u>X</u>																
6	Grado di utilizzo	utilizzato sotto-utilizzato in stato di abbandono		<table border="1"><tr><td><u>X</u></td></tr><tr><td></td></tr><tr><td></td></tr></table>	<u>X</u>											
<u>X</u>																
7	Spazi di pertinenza	alta qualità media qualità bassa qualità		<table border="1"><tr><td></td></tr><tr><td><u>X</u></td></tr><tr><td></td></tr></table>		<u>X</u>										
<u>X</u>																
8	Vincoli legislativi:															
9	Categoria di intervento prevista dal piano precedente: "R2" RISANAMENTO															
10	Colore facciata: legno															
11	Note: Nel 1994 la baita è rivestita di legno															
	PROGETTO															
12	Categoria di intervento prevista: " R2" RISANAMENTO CONSERVATIVO															
13	Vincoli particolari                      tipi di vincolo: oggetti di vincolo:															
14	Categoria di intervento prevista per gli spazi di pertinenza: " R2" RISANAMENTO CONSERVATIVO															
15	Colore: legno															



SCALA 1.1000

CARTOGRAFIA DEL PRG.





PIANO REGOLATORE GENERALE INSEDIAMENTI STORICI

SCHEDA DI RILEVAZIONE DEGLI INSEDIAMENTI STORICI

NUMERO DI SCHEDA NUOVA SCHEDA <b>17</b>		
COMUNITA' DI VALLE	VAL DI NON	N. DI PARTICELLA F. <b>799/2</b>
COMUNE AMMINISTRATIVO	SPORMINORE	UNITA' EDILIZIA
COMUNE CATASTALE	SPORMINORE	DATA RILIEVO 18 GIUGNO 2013
INDIRIZZO/ LOCALITA'	MASO MILANO	RILEVATORE <b>GO STUDIO</b>  NICOLE GIOVANNINI STEFANO VISINTAINER
FOTOGRAFIA STORICA:	ANNO 1994	

DOCUMENTAZIONE FOTOGRAFICA

ANNO 1994



ANNO 2013





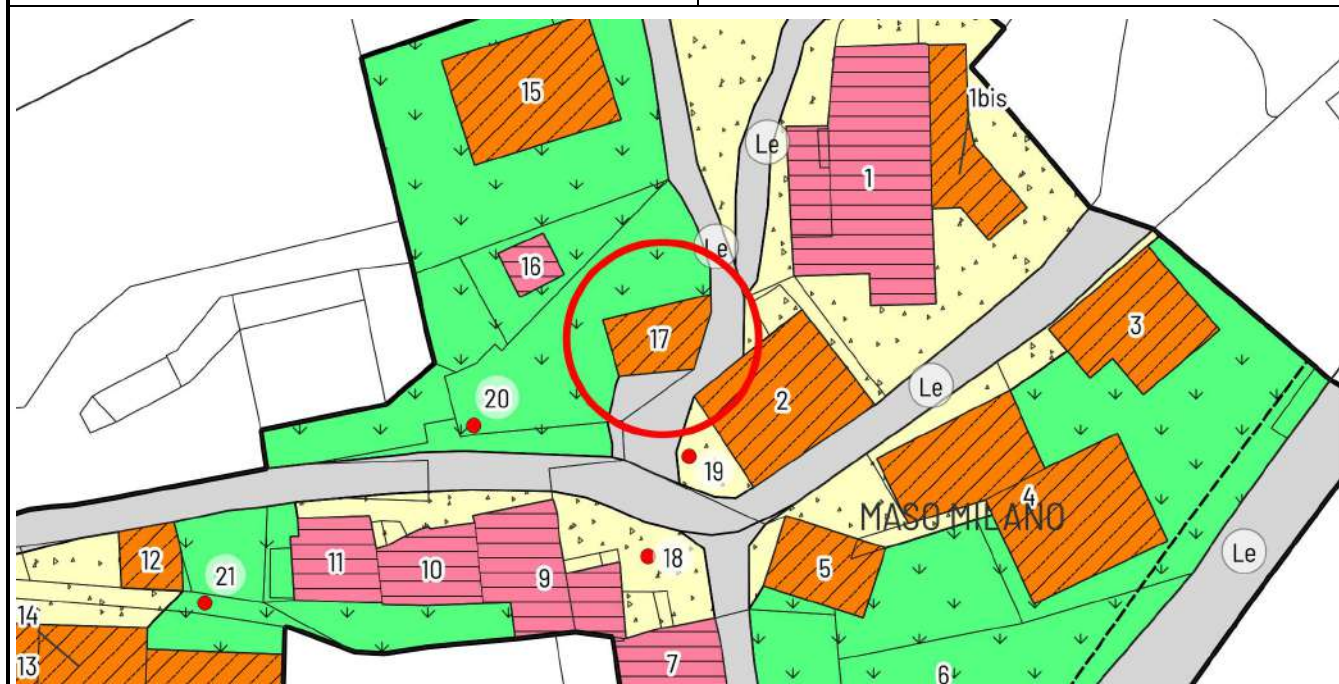


1	Tipologia funzionale edificio prevalentemente residenziale edificio produttivo edificio speciale stalle	<div style="border: 1px solid black; padding: 2px; display: inline-block;">A</div> <div style="border: 1px solid black; padding: 2px; display: inline-block;">B</div> <div style="border: 1px solid black; padding: 2px; display: inline-block;">C</div> <div style="border: 1px solid black; padding: 2px; display: inline-block;">D</div>	baite malghe edicola votiva deposito	<div style="border: 1px solid black; padding: 2px; display: inline-block;">E</div> <div style="border: 1px solid black; padding: 2px; display: inline-block;">F</div> <div style="border: 1px solid black; padding: 2px; display: inline-block;">G</div> <div style="border: 1px solid black; padding: 2px; display: inline-block;">H</div>												
2	Epoca di costruzione	anteriore al 1860 tra il 1860 e il 1939 posteriore al 1939		<div style="border: 1px solid black; padding: 2px; display: inline-block;">8</div> <div style="border: 1px solid black; padding: 2px; display: inline-block;">6</div> <div style="border: 1px solid black; padding: 2px; display: inline-block;">4</div>												
3	Tipologia architettonica storica	alta definizione media definizione bassa definizione nessuna definizione		<div style="border: 1px solid black; padding: 2px; display: inline-block;">8</div> <div style="border: 1px solid black; padding: 2px; display: inline-block;">6</div> <div style="border: 1px solid black; padding: 2px; display: inline-block;">4</div> <div style="border: 1px solid black; padding: 2px; display: inline-block;">0</div>												
4	Permanenza dei caratteri formali tradizionali	volumetrici originali costruttivo complementari decorativi  TOTALE		<table border="1" style="border-collapse: collapse; text-align: center;"> <tr><td>2</td><td>1</td><td>0</td></tr> <tr><td>2</td><td>1</td><td>0</td></tr> <tr><td>2</td><td>1</td><td>0</td></tr> <tr><td>2</td><td>1</td><td>0</td></tr> </table> <div style="border: 1px solid black; padding: 2px; display: inline-block;">5</div>	2	1	0	2	1	0	2	1	0	2	1	0
2	1	0														
2	1	0														
2	1	0														
2	1	0														
5	Degrado	nullo medio elevato		<div style="border: 1px solid black; padding: 2px; display: inline-block;"></div> <div style="border: 1px solid black; padding: 2px; display: inline-block;"></div> <div style="border: 1px solid black; padding: 2px; display: inline-block;">X</div>												
6	Grado di utilizzo	utilizzato sotto-utilizzato in stato di abbandono		<div style="border: 1px solid black; padding: 2px; display: inline-block;">X</div> <div style="border: 1px solid black; padding: 2px; display: inline-block;"></div> <div style="border: 1px solid black; padding: 2px; display: inline-block;"></div>												
7	Spazi di pertinenza	alta qualità media qualità bassa qualità		<div style="border: 1px solid black; padding: 2px; display: inline-block;"></div> <div style="border: 1px solid black; padding: 2px; display: inline-block;"></div> <div style="border: 1px solid black; padding: 2px; display: inline-block;">X</div>												
8	Vincoli legislativi:															
9	Categoria di intervento prevista dal piano precedente: "R2" RISANAMENTO															
10	Colore facciata: al naturale															
11	Note: Nel 1994 il colore era bianco. Usato attualmente come stireria															
	<b>PROGETTO</b>															
12	Categoria di intervento prevista: "R3" RISTRUTTURAZIONE EDILIZIA															
13	Vincoli particolari tipi di vincolo: oggetto di vincolo:															
14	Categoria di intervento prevista per gli spazi di pertinenza: "R3" RISTRUTTURAZIONE EDILIZIA															
15	Colore: libero nel rispetto piano colore: monocromatico															



SCALA 1.1000

CARTOGRAFIA DEL PRG.



## PIANO REGOLATORE GENERALE INSEDIAMENTI STORICI

## SCHEDA DI RILEVAZIONE DEGLI INSEDIAMENTI STORICI

NUMERO DI SCHEDA NUOVA SCHEDA <b>18</b>		
COMUNITA' DI VALLE	VAL DI NON	N. DI PARTICELLA ED. <b>149/1</b>
COMUNE AMMINISTRATIVO	SPORMINORE	UNITA' EDILIZIA
COMUNE CATASTALE	SPORMINORE	DATA RILIEVO <b>18 GIUGNO 2013</b>
INDIRIZZO/ LOCALITA'	MASO MILANO	RILEVATORE <b>GO STUDIO</b>  NICOLE GIOVANNINI STEFANO VISINTAINER
FOTOGRAFIA STORICA:	ANNO 1994	

## DOCUMENTAZIONE FOTOGRAFICA

ANNO 1994 : NON CLASSIFICATA


ANNO 2013





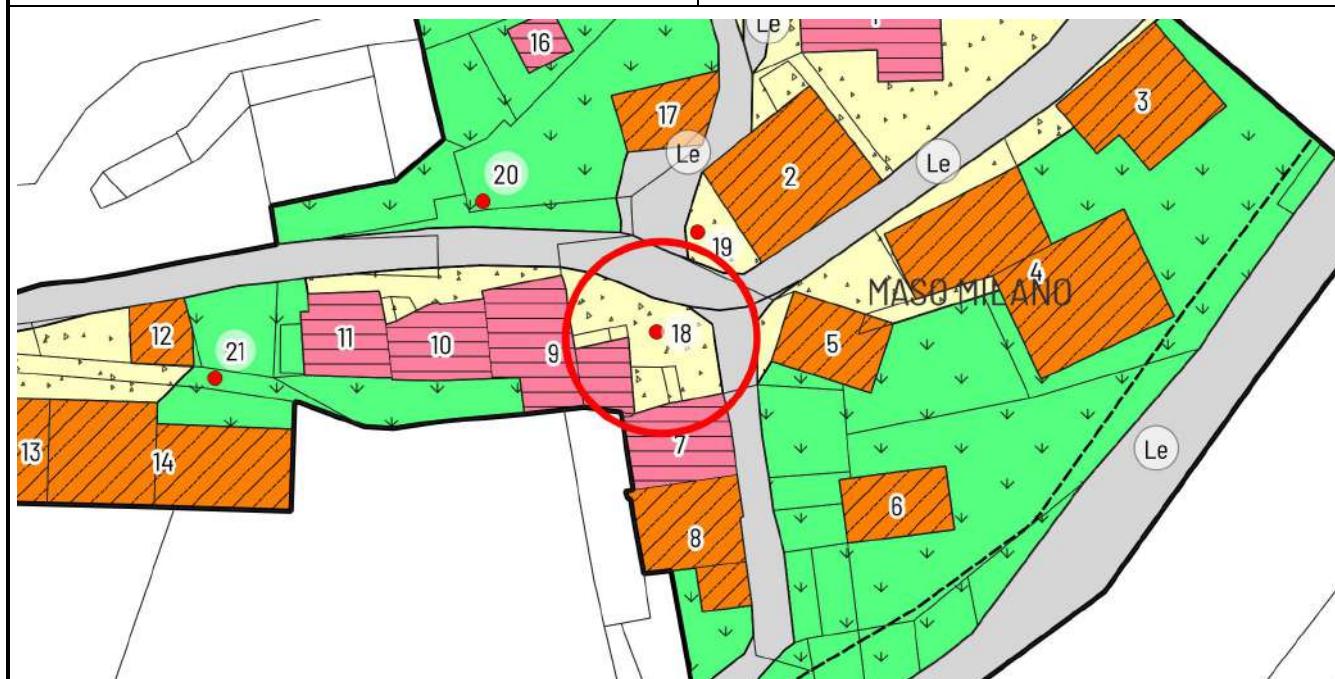
1	Tipologia funzionale lavatoio fontana canaletta in pietra edicola votiva	I L M O	macina in pietra pozzo affresco altro	P Q R S												
2	Epoca di costruzione	anteriore al 1860 tra il 1860 e il 1939 posteriore al 1939		8 <u>6</u> 4												
3	Tipologia architettonica storica	alta definizione media definizione bassa definizione nessuna definizione		8 6 <u>4</u> 0												
4	Permanenza dei caratteri formali tradizionali	volumetrici originali costruttivo complementari decorativi		<table border="1"> <tr><td>2</td><td>1</td><td>0</td></tr> <tr><td>2</td><td><u>1</u></td><td>0</td></tr> <tr><td>2</td><td>1</td><td><u>0</u></td></tr> <tr><td>2</td><td>1</td><td><u>0</u></td></tr> </table>	2	1	0	2	<u>1</u>	0	2	1	<u>0</u>	2	1	<u>0</u>
2	1	0														
2	<u>1</u>	0														
2	1	<u>0</u>														
2	1	<u>0</u>														
TOTALE				<u>11</u>												
5	Degrado	nullo medio elevato		  <u>X</u>												
6	Grado di utilizzo	utilizzato sotto-utilizzato in stato di abbandono		<u>X</u>  												
7	Spazi di pertinenza	alta qualità media qualità bassa qualità		  <u>X</u>												
8	Vincoli legislativi:															
9	Categoria di intervento prevista dal piano precedente:	NON CLASSIFICATO														
10	Colore facciata: /															
11	Note: Fontana in cemento faccia vista															
	<b>PROGETTO</b>															
12	Categoria di intervento prevista:	“R2” RISANAMENTO CONSERVATIVO														
13	Vincoli particolari	tipi di vincolo: oggetto di vincolo:														
14	Categoria di intervento prevista per gli spazi di pertinenza:	“R2” RISANAMENTO CONSERVATIVO														
15	Colore: /															





SCALA 1:1000

CARTOGRAFIA DEL PRG





PIANO REGOLATORE GENERALE INSEDIAMENTI STORICI

SCHEDA DI RILEVAZIONE DEGLI INSEDIAMENTI STORICI

NUMERO DI SCHEDA NUOVA SCHEDA <b>19</b>		
COMUNITA' DI VALLE	VAL DI NON	N. DI PARTICELLA ED. <b>167</b>
COMUNE AMMINISTRATIVO	SPORMINORE	UNITA' EDILIZIA
COMUNE CATASTALE	SPORMINORE	DATA RILIEVO <b>18 GIUGNO 2013</b>
INDIRIZZO/ LOCALITA'	MASO MILANO	RILEVATORE <b>GO STUDIO</b>
FOTOGRAFIA STORICA:	ANNO 1994	NICOLE GIOVANNINI STEFANO VISINTAINER

DOCUMENTAZIONE FOTOGRAFICA

ANNO 1994: NON CLASSIFICATA

ANNO 2013





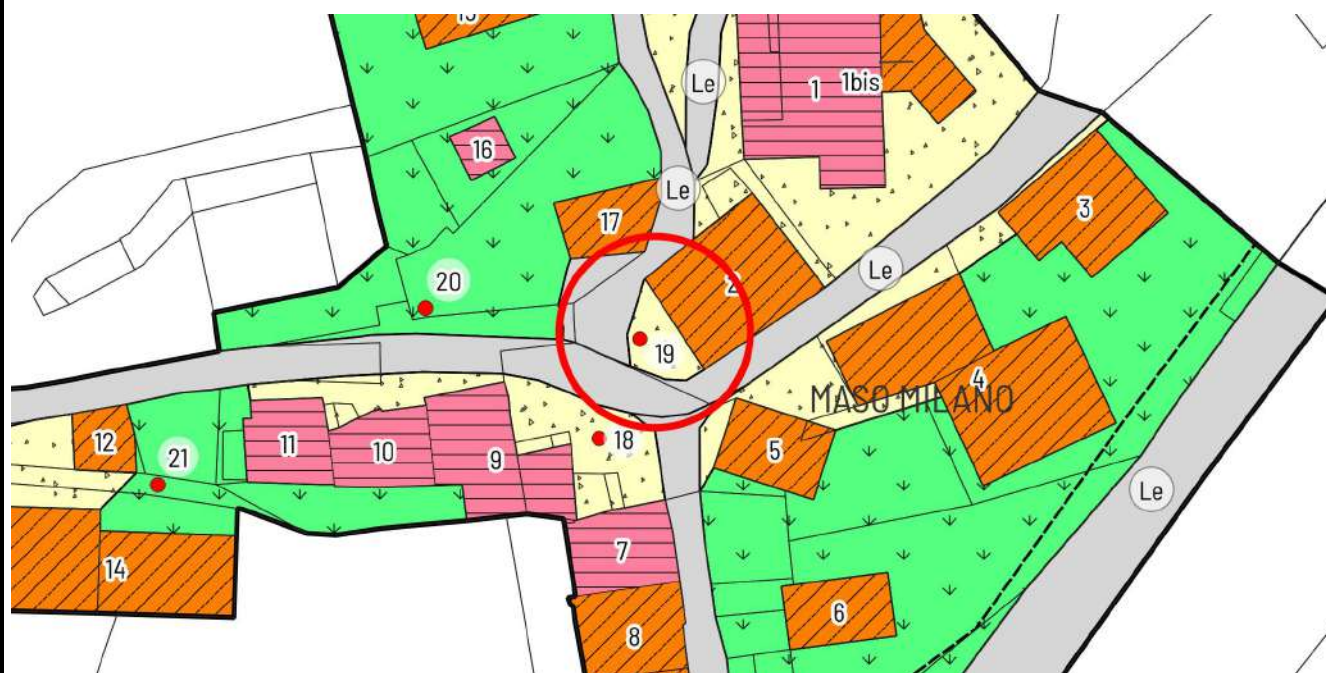
1	Tipologia funzionale lavatoio fontana canaletta in pietra edicola votiva	<table border="1"> <tr><td>I</td></tr> <tr><td>L</td></tr> <tr><td>M</td></tr> <tr><td>O</td></tr> </table>	I	L	M	O	macina in pietra pozzo affresco altro	<table border="1"> <tr><td>P</td></tr> <tr><td>Q</td></tr> <tr><td>R</td></tr> <tr><td>S</td></tr> </table>	P	Q	R	S					
I																	
L																	
M																	
O																	
P																	
Q																	
R																	
S																	
2	Epoca di costruzione	anteriore al 1860 tra il 1860 e il 1939 posteriore al 1939		<table border="1"> <tr><td>8</td></tr> <tr><td>6</td></tr> <tr><td>4</td></tr> </table>	8	6	4										
8																	
6																	
4																	
3	Tipologia architettonica storica	alta definizione media definizione bassa definizione nessuna definizione		<table border="1"> <tr><td>8</td></tr> <tr><td>6</td></tr> <tr><td>4</td></tr> <tr><td>0</td></tr> </table>	8	6	4	0									
8																	
6																	
4																	
0																	
4	Permanenza dei caratteri formali tradizionali	volumetrici originali costruttivo complementari decorativi	<table border="1"> <tr><td>2</td><td>1</td><td>0</td></tr> <tr><td>2</td><td>1</td><td>0</td></tr> <tr><td>2</td><td>1</td><td>0</td></tr> <tr><td>2</td><td>1</td><td>0</td></tr> </table>	2	1	0	2	1	0	2	1	0	2	1	0	TOTALE <table border="1"> <tr><td>15</td></tr> </table>	15
2	1	0															
2	1	0															
2	1	0															
2	1	0															
15																	
5	Degrado	nullo medio elevato	<table border="1"> <tr><td></td></tr> <tr><td></td></tr> <tr><td>X</td></tr> </table>				X										
X																	
6	Grado di utilizzo	utilizzato sotto utilizzato in stato di abbandono	<table border="1"> <tr><td>X</td></tr> <tr><td></td></tr> <tr><td></td></tr> </table>		X												
X																	
7	Spazi di pertinenza	alta qualità media qualità bassa qualità	<table border="1"> <tr><td></td></tr> <tr><td></td></tr> <tr><td>X</td></tr> </table>				X										
X																	
8	Vincoli legislativi:																
9	Categoria di intervento prevista dal piano precedente: NON CLASSIFICATO																
10	Colore facciata: /																
11	Note: macina: proviene da un vecchio mulino della Località Mamara.																
	<b>PROGETTO</b>																
12	Categoria di intervento prevista: "R2" RISANAMENTO CONSERVATIVO																
13	Vincoli particolari tipi di vincolo: oggetto di vincolo:																
14	Categoria di intervento prevista per gli spazi di pertinenza: "R2" RISANAMENTO CONSERVATIVO																
15	Colore: /																





SCALA 1:1000

CARTOGRAFIA DEL P.R.G.



PIANO REGOLATORE GENERALE INSEDIAMENTI STORICI

SCHEDA DI RILEVAZIONE DEGLI INSEDIAMENTI STORICI

NUMERO DI SCHEDA NUOVA SCHEDA <b>20</b>		
COMUNITA' DI VALLE	VAL DI NON	N. DI PARTICELLA ED. <b>148</b>
COMUNE AMMINISTRATIVO	SPORMINORE	UNITA' EDILIZIA
COMUNE CATASTALE	SPORMINORE	DATA RILIEVO 18 GIUGNO 2013
INDIRIZZO/ LOCALITA'	MASO MILANO	RILEVATORE GOSTUDIO
FOTOGRAFIA STORICA:	ANNO 1994	NICOLE GIOVANNINI STEFANO VISINTAINER

DOCUMENTAZIONE FOTOGRAFICA

ANNO 1994 : NON CLASSIFICATA

ANNO 2013





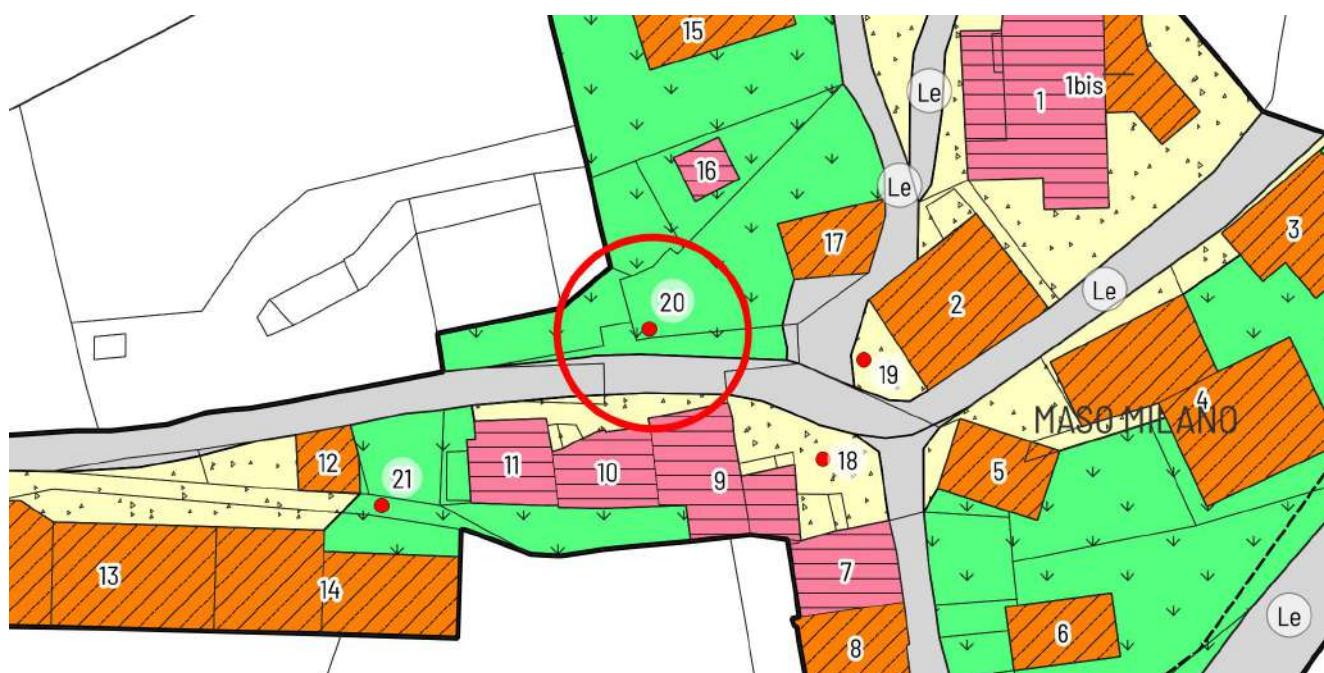
1	Tipologia funzionale lavatoio fontana canaletta in pietra edicola votiva	I L <u>M</u> O	macina in pietra pozzo affresco altro	P Q R <u>S</u>												
2	Epoca di costruzione	anteriore al 1860 tra il 1860 e il 1939 posteriore al 1939		<u>8</u> 6 4												
3	Tipologia architettonica storica	alta definizione media definizione bassa definizione nessuna definizione		8 6 <u>4</u> 0												
4	Permanenza dei caratteri formali tradizionali	volumetrici originali costruttivo complementari decorativi		<table border="1"><tr><td><u>2</u></td><td>1</td><td>0</td></tr><tr><td>2</td><td><u>1</u></td><td>0</td></tr><tr><td>2</td><td>1</td><td><u>0</u></td></tr><tr><td>2</td><td>1</td><td><u>0</u></td></tr></table>	<u>2</u>	1	0	2	<u>1</u>	0	2	1	<u>0</u>	2	1	<u>0</u>
<u>2</u>	1	0														
2	<u>1</u>	0														
2	1	<u>0</u>														
2	1	<u>0</u>														
			TOTALE	<table border="1"><tr><td><u>15</u></td></tr></table>	<u>15</u>											
<u>15</u>																
5	Degrado	nullo medio elevato		<table border="1"><tr><td></td></tr><tr><td></td></tr><tr><td><u>X</u></td></tr></table>			<u>X</u>									
<u>X</u>																
6	Grado di utilizzo	utilizzato sotto-utilizzato in stato di abbandono		<table border="1"><tr><td><u>X</u></td></tr><tr><td></td></tr><tr><td></td></tr></table>	<u>X</u>											
<u>X</u>																
7	Spazi di pertinenza	alta qualità media qualità bassa qualità		<table border="1"><tr><td></td></tr><tr><td></td></tr><tr><td><u>X</u></td></tr></table>			<u>X</u>									
<u>X</u>																
8	Vincoli legislativi:															
9	Categoria di intervento prevista dal piano precedente:	NON CLASSIFICATO														
10	Colore facciata:	/														
11	Note:	Le canalette provengono da Salorno.														
<b>PROGETTO</b>																
12	Categoria di intervento prevista:	“R2” RISANAMENTO CONSERVATIVO														
13	Vincoli particolari	tipi di vincolo: oggetto di vincolo :														
14	Categoria di intervento prevista per gli spazi di pertinenza:	“R2” RISANAMENTO CONSERVATIVO														
15	Colore:	/														





SCALA 1.1000

CARTOGRAFIA DEL PRG.





PIANO REGOLATORE GENERALE INSEDIAMENTI STORICI

SCHEDA DI RILEVAZIONE DEGLI INSEDIAMENTI STORICI

NUMERO DI SCHEDA NUOVA SCHEDA <b>21</b>		
COMUNITA' DI VALLE	VAL DI NON	N. DI PARTICELLA F. <b>1943/2</b>
COMUNE AMMINISTRATIVO	SPORMINORE	UNITA' EDILIZIA
COMUNE CATASTALE	SPORMINORE	DATA RILIEVO <b>18 GIUGNO 2013</b>
INDIRIZZO/ LOCALITA'	MASO MILANO	RILEVATORE <b>GOSTUDIO</b>
FOTOGRAFIA STORICA:	ANNO 1994	NICOLE GIOVANNINI STEFANO VISINTAINER

DOCUMENTAZIONE FOTOGRAFICA

ANNO 1994: NON CLASSIFICATA

ANNO 2013



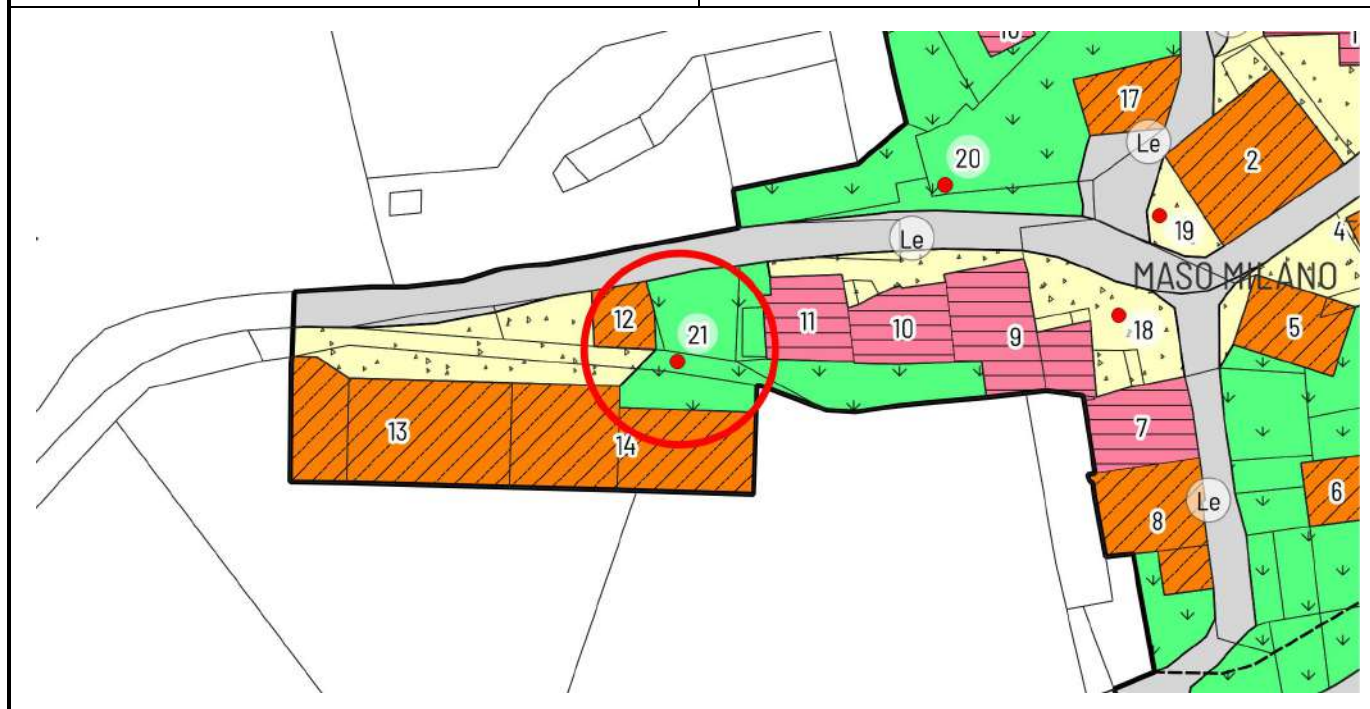


1	Tipologia funzionale lavatoio fontana canaletta in pietra edicola votiva	I L M O	macina in pietra pozzo affresco altro	P Q R S												
2	Epoca di costruzione	anteriore al 1860 tra il 1860 e il 1939 posteriore al 1939		8 6 4												
3	Tipologia architettonica storica	alta definizione media definizione bassa definizione nessuna definizione		8 6 <u>4</u> 0												
4	Permanenza dei caratteri formali tradizionali	volumetrici originali costruttivo complementari decorativi	TOTALE	<table border="1"> <tr><td><u>2</u></td><td>1</td><td>0</td></tr> <tr><td>2</td><td><u>1</u></td><td>0</td></tr> <tr><td>2</td><td>1</td><td><u>0</u></td></tr> <tr><td>2</td><td>1</td><td><u>0</u></td></tr> </table> <div style="text-align: right; border: 1px solid black; padding: 2px;">15</div>	<u>2</u>	1	0	2	<u>1</u>	0	2	1	<u>0</u>	2	1	<u>0</u>
<u>2</u>	1	0														
2	<u>1</u>	0														
2	1	<u>0</u>														
2	1	<u>0</u>														
5	Degrado	nullo medio elevato		<div style="border: 1px solid black; height: 20px;"></div> <div style="border: 1px solid black; height: 20px;"></div> <div style="border: 1px solid black; height: 20px; text-align: center;"><u>x</u></div>												
6	Grado di utilizzo	utilizzato sotto-utilizzato in stato di abbandono		<div style="border: 1px solid black; text-align: center;"><u>x</u></div> <div style="border: 1px solid black; height: 20px;"></div> <div style="border: 1px solid black; height: 20px;"></div>												
7	Spazi di pertinenza	alta qualità media qualità bassa qualità		<div style="border: 1px solid black; height: 20px;"></div> <div style="border: 1px solid black; height: 20px;"></div> <div style="border: 1px solid black; height: 20px; text-align: center;"><u>x</u></div>												
8	Vincoli legislativi:															
9	Categoria di intervento prevista dal piano precedente:	NON CLASSIFICATO														
10	Colore facciata: /															
11	Note: Lavatoio															
	<b>PROGETTO</b>															
12	Categoria di intervento prevista:	“R2” RISANAMENTO CONSERVATIVO														
13	Vincoli particolari	tipi di vincolo: oggetto di vincolo:														
14	Categoria di intervento prevista per gli spazi di pertinenza:	“R2” RISANAMENTO CONSERVATIVO														
15	Colore: /															



SCALA 1.1000

CARTOGRAFIA DEL PRG.





PROVINCIA AUTONOMA DI TRENTO  
P.R.G.  
Piano Regolatore Generale del Comune di  
**SPORMINORE**



**MASO TRENTINI**

ADEGUAMENTO AL PUP E AGLI INDIRIZZI E CRITERI GENERALI PER LA PIANIFICAZIONE DEGLI INSEDIAMENTI STORICI, STABILITI DALLA GIUNTA PROVINCIALE CON D.G.P. N° 20116 DEL 30.12.1992; AI SENSI DELL'ART. 24 E 139 DELL'AL.P. 22/91.





## PIANO REGOLATORE GENERALE INSEDIAMENTI STORICI

### SCHEDA DI RILEVAZIONE DEGLI INSEDIAMENTI STORICI

NUMERO DI SCHEDA NUOVA SCHEDA <b>1</b>		
COMUNITA' DI VALLE	VAL DI NON	N. DI PARTICELLA ED. <b>203/ 1</b>
COMUNE AMMINISTRATIVO	SPORMINORE	UNITA' EDILIZIA
COMUNE CATASTALE	SPORMINORE	DATA RILIEVO <b>18 GIUGNO 2013</b>
INDIRIZZO/ LOCALITA'	MASO TRENTINI	RILEVATORE <b>GOSTUDIO</b>
FOTOGRAFIA STORICA:	ANNO <b>1994</b>	NICOLE GIOVANNINI STEFANO VISINTAINER

### DOCUMENTAZIONE FOTOGRAFICA

ANNO 1994



ANNO 2013



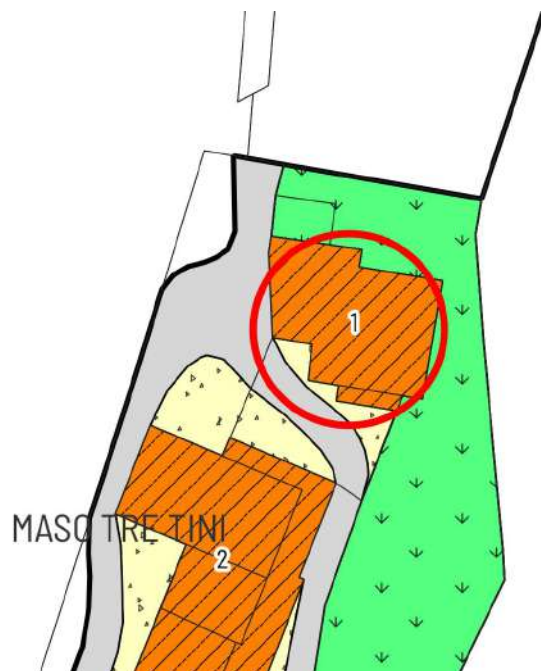


1	Tipologia funzionale edificio prevalentemente residenziale edificio produttivo edificio speciale stalle	A B C D	baite malghe edicola votiva deposito	E F G H
2	Epoca di costruzione	anteriore al 1860 tra il 1860 e il 1939 posteriore al 1939		8 6 <u>4</u>
3	Tipologia architettonica storica	alta definizione media definizione bassa definizione nessuna definizione		8 6 <u>4</u> 0
4	Permanenza dei caratteri formali tradizionali	volumetrici originali costruttivi complementari decorativi		2   1 <u>0</u> 2   1 <u>0</u> 2   1 <u>0</u> 2   1 <u>0</u>
TOTALE				<u>8</u>
5	Degrado	nullo medio elevato		X  
6	Grado di utilizzo	utilizzato sotto-utilizzato in stato di abbandono		X  
7	Spazi di pertinenza	alta qualità media qualità bassa qualità		 X 
8	Vincoli legislativi:			
9	Categoria di intervento prevista dal piano precedente: "R3" RISTRUTTURAZIONE			
10	Colore facciata: panna			
11	Note: Nel 1994 il colore della casa era bianco.			
<b>PROGETTO</b>				
12	Categoria di intervento prevista per gli spazi di pertinenza: "R3" RISTRUTTURAZIONE EDILIZIA			
13	Vincoli particolari tipi di vincolo: oggetto di vincolo:			
14	Categoria di intervento prevista per gli spazi di pertinenza: "R3" RISTRUTTURAZIONE EDILIZIA			
15	Colore: libero nel rispetto piano colore: monocromatico			



SCALA 1.1000

CARTOGRAFIA DEL PRG.





**PIANO REGOLATORE GENERALE INSEDIAMENTI STORICI**

**SCHEDA DI RILEVAZIONE DEGLI INSEDIAMENTI STORICI**

NUMERO DI SCHEDA NUOVA SCHEDA <b>2</b>		
COMUNITA' DI VALLE	VALDI NON	N. DI PARTICELLA ED. <b>203/ 2</b>
COMUNE AMMINISTRATIVO	SPORMINORE	UNITA' EDILIZIA
COMUNE CATASTALE	SPORMINORE	DATA RILIEVO <b>18 GIUGNO 2013</b>
INDIRIZZO / LOCALITA'	MASO TRENTINI	RILEVATORE <b>GOSTUDIO</b>
FOTOGRAFIA STORICA :	ANNO 1994	NICOLE GIOVANNINI STEFANO VISINTAINER

**DOCUMENTAZIONE FOTOGRAFICA**

ANNO 1994



ANNO 2013



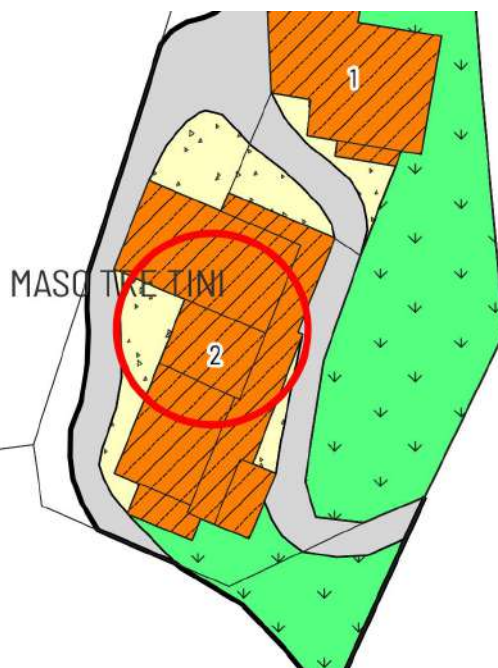


1	<b>Tipologia funzionale</b> edificio prevalentemente residenziale edificio produttivo edificio speciale stalle	<div style="border: 1px solid black; padding: 2px; display: inline-block;">A</div> <div style="border: 1px solid black; padding: 2px; display: inline-block;">B</div> <div style="border: 1px solid black; padding: 2px; display: inline-block;">C</div> <div style="border: 1px solid black; padding: 2px; display: inline-block;">D</div>	baite malghe edicola votiva deposito	<div style="border: 1px solid black; padding: 2px; display: inline-block;">E</div> <div style="border: 1px solid black; padding: 2px; display: inline-block;">F</div> <div style="border: 1px solid black; padding: 2px; display: inline-block;">G</div> <div style="border: 1px solid black; padding: 2px; display: inline-block;">H</div>												
2	Epoca di costruzione	anteriore al 1860 tra il 1860 e il 1939 posteriore al 1939		<div style="border: 1px solid black; padding: 2px; display: inline-block;">8</div> <div style="border: 1px solid black; padding: 2px; display: inline-block;">6</div> <div style="border: 1px solid black; padding: 2px; display: inline-block;">4</div>												
3	Tipologia architettonica storica	alta definizione media definizione bassa definizione nessuna definizione		<div style="border: 1px solid black; padding: 2px; display: inline-block;">8</div> <div style="border: 1px solid black; padding: 2px; display: inline-block;">6</div> <div style="border: 1px solid black; padding: 2px; display: inline-block;">4</div> <div style="border: 1px solid black; padding: 2px; display: inline-block;">0</div>												
4	Permanenza dei caratteri formali tradizionali	volumetrici originali costruttivo complementari decorativi		<table border="1" style="border-collapse: collapse; text-align: center;"> <tr><td>2</td><td>1</td><td>0</td></tr> <tr><td>2</td><td>1</td><td>0</td></tr> <tr><td>2</td><td>1</td><td>0</td></tr> <tr><td>2</td><td>1</td><td>0</td></tr> </table>	2	1	0	2	1	0	2	1	0	2	1	0
2	1	0														
2	1	0														
2	1	0														
2	1	0														
		<b>TOTALE</b>		<b>8</b>												
5	Degrado	nullo medio elevato		<div style="border: 1px solid black; padding: 2px; display: inline-block;">x</div> <div style="border: 1px solid black; padding: 2px; display: inline-block;"></div> <div style="border: 1px solid black; padding: 2px; display: inline-block;"></div>												
6	Grado di utilizzo	utilizzato sotto-utilizzato in stato di abbandono		<div style="border: 1px solid black; padding: 2px; display: inline-block;">x</div> <div style="border: 1px solid black; padding: 2px; display: inline-block;"></div> <div style="border: 1px solid black; padding: 2px; display: inline-block;"></div>												
7	Spazi di pertinenza	alta qualità media qualità bassa qualità		<div style="border: 1px solid black; padding: 2px; display: inline-block;"></div> <div style="border: 1px solid black; padding: 2px; display: inline-block;">x</div> <div style="border: 1px solid black; padding: 2px; display: inline-block;"></div>												
8	Vincoli legislativi:															
9	Categoria di intervento prevista dal piano precedente: "R3" RISTRUTTURAZIONE															
10	Colore facciata: color grigio															
11	Note: Nel 1994 il colore della casa è grigio. La prima casa è un'abitazione e la seconda è una stalla.															
<b>PROGETTO</b>																
12	Categoria di intervento prevista: "R3" RISTRUTTURAZIONE EDILIZIA															
13	Vincoli particolari: tipi di vincolo: siano mantenute in essere le murature perimetrali originali e conservata la sequenza della forma esistente.															
14	Categoria di intervento prevista per gli spazi di pertinenza: "R3" RISTRUTTURAZIONE EDILIZIA															
15	Colore: libero nel rispetto piano colore: monocromatico															



SCALA 1.1000

CARTOGRAFIA DEL PRG.





PROVINCIA AUTONOMA DI TRENTO

P.R.G.

Piano Regolatore Generale del Comune di

**SPORMINORE**



**MASO VILLETTA**

ADEGUAMENTO AL PUP E AGLI INDIRIZZI E CRITERI GENERALI PER LA PIANIFICAZIONE DEGLI INSEDIAMENTI STORICI, STABILITI DALLA GIUNTA PROVINCIALE CON D.G.P. N° 20116 DEL 30.12.1992; AI SENSI DELL'ART. 24 E 139 DELLA L.P. 22/91.





**PIANO REGOLATORE GENERALE INSEDIAMENTI STORICI**

SCHEDA DI RILEVAZIONE DEGLI INSEDIAMENTI STORICI

NUMERO DI SCHEDA NUOVA SCHEDA <b>1</b>		
COMUNITA' DI VALLE	VAL DI NON	N. DI PARTICELLA ED. <b>157</b>
COMUNE AMMINISTRATIVO	SPORMINORE	UNITA' EDILIZIA
COMUNE CATASTALE	SPORMINORE	DATA RILIEVO <b>3 LUGLIO 2013</b>
INDIRIZZO/ LOCALITA'	MASO VILLETTA	RILEVATORE <b>GOSTUDIO</b>
FOTOGRAFIA STORICA:	ANNO 1994	<b>NICOLE GIOVANNINI</b>

DOCUMENTAZIONE FOTOGRAFICA

ANNO 1994



ANNO 2013



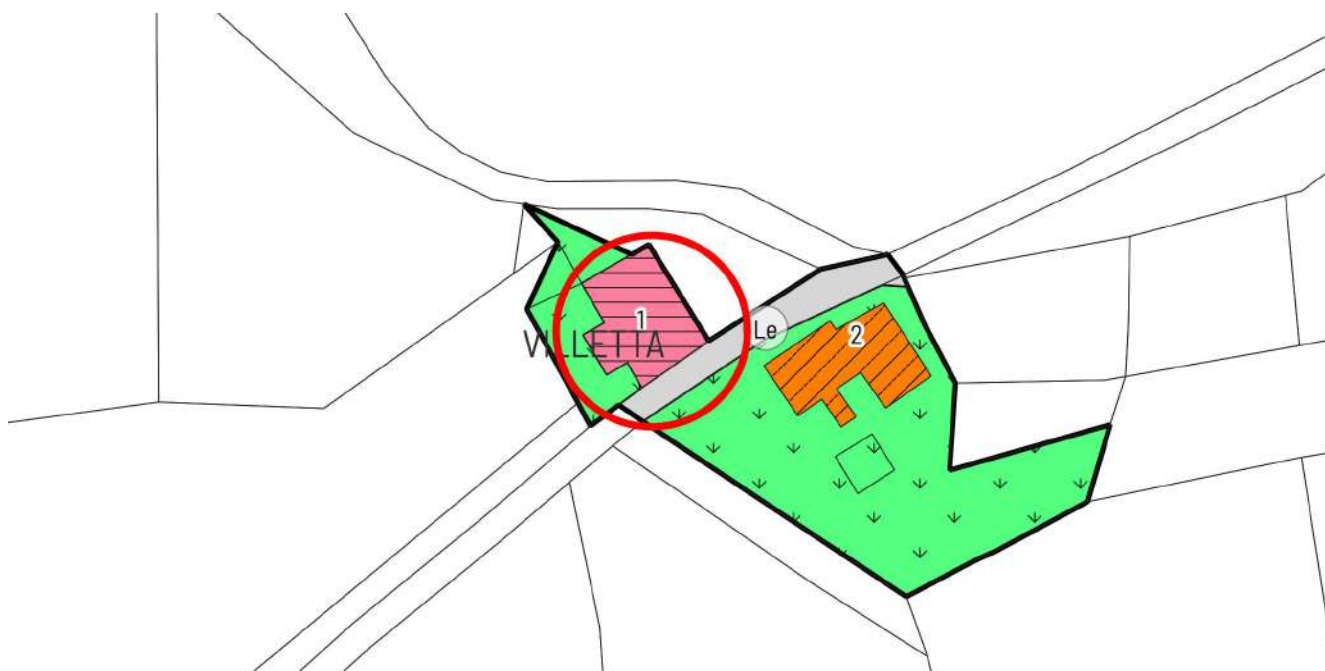


1	Tipologia funzionale edificio prevalentemente residenziale edificio produttivo edificio speciale stalle	A B C D	baite malghe edicola votiva rudere	E F G H
2	Epoca di costruzione	anteriore al 1860 tra il 1860 e il 1939 posteriore al 1939		8 6 4
3	Tipologia architettonica storica	alta definizione media definizione bassa definizione nessuna definizione		8 6 4 0
4	Permanenza dei caratteri formali tradizionali	volumetrici originali costruttivo complementari decorativi		2 1 0 2 1 0 2 1 0 2 1 0
TOTALE				15
5	Degrado	nullo medio elevato		X  
6	Grado di utilizzo	utilizzato sotto-utilizzato in stato di abbandono		X  
7	Spazi di pertinenza	alta qualità media qualità bassa qualità		x  
8	Vincoli legislativi:			
9	Categoria di intervento prevista dal piano precedente: "R2" RISANAMENTO			
10	Colore facciata: giallo con marcapiani sanguedibue.			
11	Note:			
<b>PROGETTO</b>				
12	Categoria di intervento prevista: "R2" RISANAMENTO CONSERVATIVO			
13	Vincoli particolari                  tipi di vincolo: oggetti di vincolo :			
14	Categoria di intervento prevista per gli spazi di pertinenza: "R2" RISANAMENTO CONSERVATIVO			
15	Colore: Giallo con marcapiani color sanguedibue: bicromatico			



SCALA 1.1000

CARTOGRAFIA DEL PRG.





PIANO REGOLATORE GENERALE INSEDIAMENTI STORICI

SCHEDA DI RILEVAZIONE DEGLI INSEDIAMENTI STORICI

NUMERO DI SCHEDA NUOVA SCHEDA <b>2</b>		
COMUNITA' DI VALLE	VAL DI NON	N. DI PARTICELLA ED. <b>320</b>
COMUNE AMMINISTRATIVO	SPORMINORE	UNITA' EDILIZIA
COMUNE CATASTALE	SPORMINORE	DATA RILIEVO <b>3 LUGLIO 2013</b>
INDIRIZZO/ LOCALITA'	MASO VILLETTA	RILEVATORE <b>GOSTUDIO</b>
FOTOGRAFIA STORICA:	ANNO 1994	<b>NICOLE GIOVANNINI</b>

DOCUMENTAZIONE FOTOGRAFICA

ANNO 1994



ANNO 2013





1	Tipologia funzionale edificio prevalentemente residenziale edificio produttivo edificio speciale stalle	A B C D	baite malghe edicola votiva deposito	E F G H
2	Epoca di costruzione	anteriore al 1860 tra il 1860 e il 1939 posteriore al 1939		8 <u>6</u> 4
3	Tipologia architettonica storica	alta definizione media definizione bassa definizione nessuna definizione		8 6 <u>4</u> 0
4	Permanenza dei caratteri formali tradizionali	volumetrici originali costruttivi complementari decorativi		2    1 <u>0</u> 2    1 <u>0</u> 2    1 <u>0</u> 2    1 <u>0</u>
TOTALE				<u>10</u>
5	Degrado	nullo medio elevato		 <u>X</u> 
6	Grado di utilizzo	utilizzato sotto-utilizzato in stato di abbandono		<u>X</u>  
7	Spazi di pertinenza	alta qualità media qualità bassa qualità		<u>X</u>  
8	Vincoli legislativi:			
9	Categoria di intervento prevista dal piano precedente: "R3" RISTRUTTURAZIONE			
10	Colore facciata: grigio intonaco naturale			
11	Note:			
<b>PROGETTO</b>				
12	Categoria di intervento prevista per gli spazi di pertinenza: "R3" RISTRUTTURAZIONE EDILIZIA			
13	Vincoli particolari tipi di vincolo: oggetto di vincolo:			
14	Categoria di intervento prevista per gli spazi di pertinenza: "R3" RISTRUTTURAZIONE EDILIZIA			
15	Colore: Grigio con intonaco naturale: monocromatico			



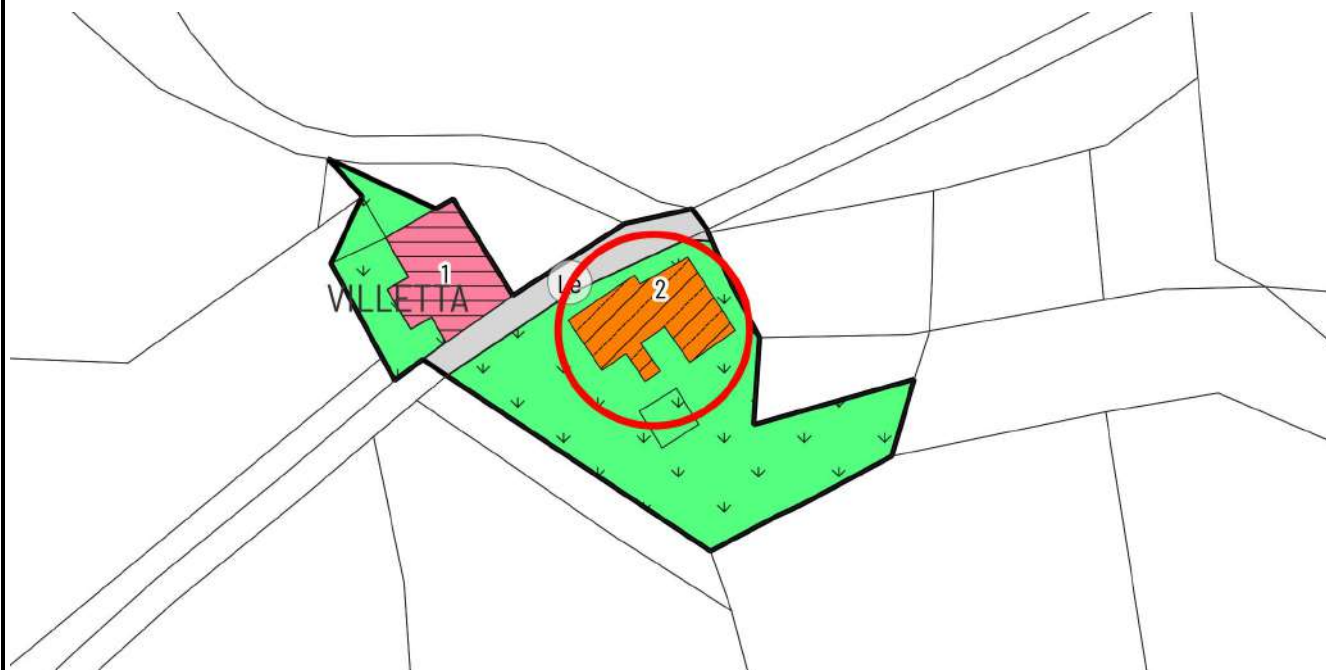






SCALA 1:1000

CARTOGRAFIA DEL PRG.





PROVINCIA AUTONOMA DI TRENTO  
P.R.G.I.S.  
Piano Regolatore Generale del Comune di  
**SPORMINORE**



**SAN BARTOLOMEO**

ADEGUAMENTO AL PUP E AGLI INDIRIZZI E CRITERI GENERALI PER LA PIANIFICAZIONE DEGLI INSEDIAMENTI STORICI, STABILITI DALLA GIUNTA PROVINCIALE CON D.G.P. N° 20116 DEL 30.12.1992; AI SENSI DELL'ART. 24 E 139 DELLA L.P. 22/91.



**PIANO REGOLATORE GENERALE INSEDIAMENTI STORICI**
**SCHEDADI RILEVAZIONE DEGLI INSEDIAMENTI STORICI**

NUMERO DI SCHEDA NUOVA SCHEDA <b>1</b>		
COMUNITA' DI VALLE	VALDI NON	N. DI PARTICELLA ED. <b>146 - 147/ 1 -147/2</b>
COMUNE AMMINISTRATIVO	SPORMINORE	UNITA' EDILIZIA
COMUNE CATASTALE	SPORMINORE	DATA RILIEVO <b>3 LUGLIO 2013</b>
INDIRIZZO / LOCALITA'	SAN BARTOLOMEO	RILEVATORE <b>GOSTUDIO</b>
FOTOGRAFIA STORICA	ANNO 1994	NICOLEGIOVANNINI

**DOCUMENTAZIONE FOTOGRAFICA**

ANNO 1994



ANNO 2013





1	Tipologia funzionale edificio prevalentemente residenziale edificio produttivo edificio speciale stalle	<table border="1"> <tr><td>A</td></tr> <tr><td>B</td></tr> <tr><td>C</td></tr> <tr><td>D</td></tr> </table>	A	B	C	D	baite malghe edicola votiva rudere	<table border="1"> <tr><td>E</td></tr> <tr><td>F</td></tr> <tr><td>G</td></tr> <tr><td>H</td></tr> </table>	E	F	G	H				
A																
B																
C																
D																
E																
F																
G																
H																
2	Epoca di costruzione	anteriore al 1860 tra il 1860 e il 1939 posteriore al 1939		<table border="1"> <tr><td>8</td></tr> <tr><td>6</td></tr> <tr><td>4</td></tr> </table>	8	6	4									
8																
6																
4																
3	Tipologia architettonica storica	alta definizione media definizione bassa definizione nessuna definizione		<table border="1"> <tr><td>8</td></tr> <tr><td>6</td></tr> <tr><td>4</td></tr> <tr><td>0</td></tr> </table>	8	6	4	0								
8																
6																
4																
0																
4	Permanenza dei caratteri formali tradizionali	volumetrici originali costruttivo complementari decorativi		<table border="1"> <tr><td>2</td><td>1</td><td>0</td></tr> <tr><td>2</td><td>1</td><td>0</td></tr> <tr><td>2</td><td>1</td><td>0</td></tr> <tr><td>2</td><td>1</td><td>0</td></tr> </table>	2	1	0	2	1	0	2	1	0	2	1	0
2	1	0														
2	1	0														
2	1	0														
2	1	0														
			TOTALE	18												
5	Degrado	nullo medio elevato		<table border="1"> <tr><td></td></tr> <tr><td></td></tr> <tr><td>X</td></tr> </table>			X									
X																
6	Grado di utilizzo	utilizzato sotto-utilizzato in stato di abbandono		<table border="1"> <tr><td></td></tr> <tr><td></td></tr> <tr><td>X</td></tr> </table>			X									
X																
7	Spazi di pertinenza	alta qualità media qualità bassa qualità		<table border="1"> <tr><td></td></tr> <tr><td>X</td></tr> <tr><td></td></tr> </table>		X										
X																
8	Vincoli legislativi:															
9	Categoria di intervento prevista dal piano precedente: "C2" RISANAMENTO CONSERVATIVO															
10	Colore facciata: pietra naturale															
11	Note:															
<b>PROGETTO</b>																
12	Categoria di intervento prevista: "R1" RESTAURO															
13	Vincoli particolari      tipi di vincolo: disposizioni art. 11 del D.Lgsn. 42/2004 relativamente al portale oggetto di vincolo:															
14	Categoria di intervento prevista per gli spazi di pertinenza: "R1" RESTAURO															
15	Colore: Restauro della situazione esistente															





SCALA 1:1000

CARTOGRAFIA DEL PRG.

