




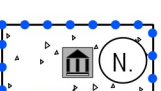
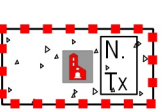

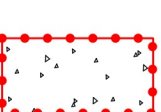



LEGENDA SISTEMA INSEDIATIVO

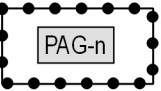
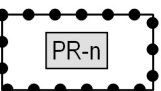
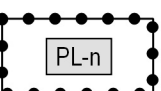
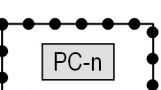
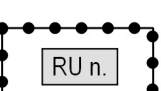


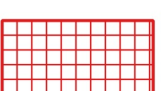
INDICAZIONI GENERALI

	Z403_P	Perimetro confine comunale
	Z102_P	Corsi acqua poligonali- art.39
	Z104_L	Corsi acqua lineari - art.39

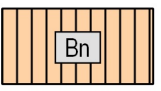
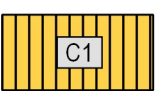

AREE DI ANTICO INSEDIAMENTO E DI INTERESSE AMBIENTALE E CULTURALE

	A101_P	Insedimento storico compatto- art.47
	A102_P	Insedimento storico isolato- art.47
	Z303_P	Sito archeologico- art.42
	Z301_P	Vincolo diretto manufatto e sito- art.41
	Z320_N	Vincolo diretto puntuale manufatto e sito- art.41
	Z327_P	Elemento storico culturale non vincolato - art.41
	Z318_N	Singolo elemento storico culturale non vincolato- art.40

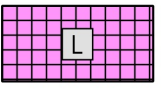
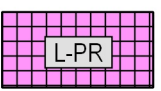
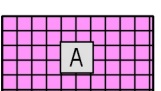
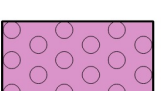
PIANI ATTUATIVI E NORME SPECIFICHE

	Z501_P	Piano attuativo a fini generali- artt. 7, 8, 97
	Z503_P	Piano di recupero - art.7
	Z504_P	Piano di lottizzazione - artt. 7, 8, 97
	Z509_P	Area soggetta a progetti convenzionati - artt. 9, 97
	Z512_P	Piano di riqualificazione urbana - artt. 7, 8, 97
	Z602_P	Area produttiva settore secondario interesse locale a servizio dell'agricoltura D2C - art.75bis c.5 Area soggetta ad approfondimenti di carattere idrologico e idraulico - art.37 c.3
	Z601_N	Punti panoramici - art.83
	Z610_P	Aree inedificabili con vincolo decennale - art.16bis




AREE AD USO PREVALENTEMENTE RESIDENZIALE O DESTINATE A NUOVI INSEDIAMENTI


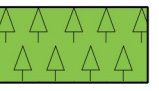
	B103_P	Area residenziale di completamento - artt. 61, 62, 63
	C101_P	Area residenziale di nuova espansione per la I° abitazione - artt. 61, 67
	H101_P	Verde privato - art. 67bis

AREE DESTINATE PREVALENTEMENTE AD ATTIVITA' ECONOMICA

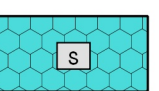

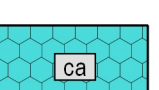

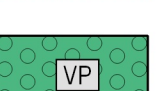
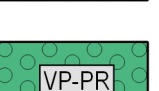

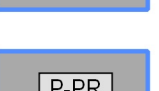
	D104_P	Area produttiva locale - art.75
	D105_P	Area produttiva locale di progetto - art.75
	D122_P	Area produttiva locale per aziende agricole a carattere industriale - art.75bis
	D201_P	Area alberghiera - art.76

AREE ATTIVITA' AGRO-SILVO-PASTORALI

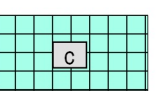
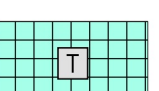

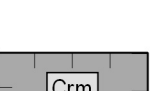
	E103_P	Area agricola PUP - art.70
	E104_P	Area agricola di pregio PUP - art.69
	E110_P	Area agricola di rilevanza locale - art.70

	E109_P	Area agricola pregiata di rilevanza locale - art.69
	E106_P	Area a bosco - art.71








AREA PER ATTREZZATURE E SERVIZI PUBBLICI DI LIVELLO LOCALE

	F207_P	Area sportiva all'aperto - artt. 78, 81
	F209_P	Area sportiva al coperto- artt. 78, 81
	F201_P	Area per attrezzature civili e amministrative - artt. 78, 79
	F202_P	Area per attrezzature civili e amministrative di progetto- artt. 78, 79
	F301_P	Area a verde pubblico- artt. 78, 80
	F302_P	Area a verde pubblico progetto- artt. 78, 80
	F305_P	Area a parcheggio - art.86
	F306_P	Area per parcheggio di progetto - art. 86

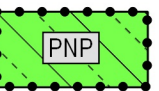
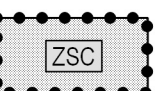


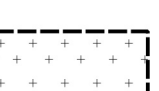




AREE PER INFRASTRUTTURE E SERVIZI

	F801_P	Area per attrezzature e servizi cimiteriali - art.86bis
	F803_P	Area per infrastrutture tecnologiche e telecomunicazioni - art. 85
	F444_L	Elettrodotto - art. 94bis
	L104_P	Centro raccolta materiali - art. 85

VIABILITA'




	F406_L	Strada principale seconda categoria esistente - art.89
	F412_L	Strada principale quarta categoria esistente- art. 89
	F417_L	Strada locale di progetto - art.89
	F601_P	Viabilità locale esistente- art. 89
	F602_P	Viabilità locale in potenziamento- art. 89
	F603_P	Viabilità locale di progetto- art. 89
	F608_P	Ponte - art.89

AREE DI RISPETTO, TUTELA E PROTEZIONE



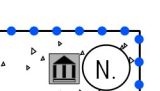
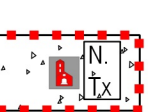
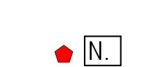
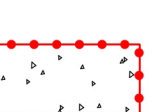


	Z307_P	Parco naturale provinciale- art. 46
	Z328_P	Zone speciali di conservazione (ZSC) - art. 46quater
	Z316_P	Riserva naturale provinciale- art. 46ter
	Z312_P	Area protezione fluviale/ambito fluviale di interesse ecologico del PGUAP - art. 44
	G101_P	Fascia di rispetto cimiteriale - art. 87
	G103_P	Fascia di rispetto stradale-ferroviaria - art.90
	G104_P	Fascia di rispetto elettrodotto - art. 94bis
	G106_P	Fascia di rispetto corsi d'acqua - art. 43
	Z604_P	Siti inquinati bonificati - art. 88

LEGENDA SISTEMA AMBIENTALE


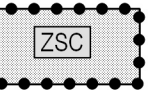


INDICAZIONI GENERALI

	Z403_P	Perimetro confine comunale
	Z102_P	Corsi acqua poligonali - art.39
	Z104_L	Corsi acqua lineari - art.39

AREE DI ANTICO INSEDIAMENTO E DI INTERESSE AMBIENTALE E CULTURALE

	A101_P	Insedimento storico compatto- art.47
	A102_P	Insedimento storico isolato - art.47
	Z303_P	Sito archeologico- art.42
	Z301_P	Vincolo diretto manufatto e sito- art.41
	Z320_N	Vincolo diretto puntuale manufatto e sito- art.41
	Z327_P	Elemento storico culturale non vincolato - art.41
	Z318_N	Singolo elemento storico culturale non vincolato- art.40
	Z321_N	Elemento geologico e geomorfologico - grotta - art.45

AREE DI RISPETTO, TUTELA E PROTEZIONE

	Z312_P	Area protezione fluviale/ambito fluviale di interesse ecologico del PGUAP - art.44
	Z328_P	Zone speciali di conservazione (ZSC) - art.46quater
	Z316_P	Riserva naturale provinciale - art.46ter
	Z201_P	Aree di tutela ambientale- art.30

PROVINCIA DI TRENTO  
COMUNE DI SPORMINORE





PIANO REGOLATORE GENERALE  
VARIANTE 2018

Rif. art. 39 della L.P. 4 agosto 2015, n.15

Approvato con Delibera G.P. n.1714 di data 30.10.2020

LEGENDA

I° ADOZIONE DEL COMMISSARIO AD ACTA: Delibera n.2 di data 07/06/2019	DATA	TAVOLA N.
II° ADOZIONE DEL CONSIGLIO COMUNALE: Delibera n.4 di data 23/07/2020	N. FILE	<b>LEG</b>
PUBBLICAZIONE B.U.R. Bollettino -ufficiale della Regione T.A.A. n.46 di data 12.11.2020		
orientamento 		<p>arch. <b>Andrea Miniucchi</b> Vicolo Parolari, 10 - 38068 Rovereto (TN) tel. 339/1849525 e-mail: andreaminiucchi@libero.it</p> <p><b>ORDINE DEGLI ARCHITETTI DELLA PROV. DI TRENTO</b> Dott. Arch. <b>ANDREA MINIUCCHI</b> ISCRIZIONE ALBO N° 919</p> <p>Elaborazione cartografica a cura di: arch. Roberta Meneghelli e-mail: roberta.meneghelli@yahoo.it</p> <p>Software utilizzato: <b>QGIS</b> Free and Open Source Geographic Information System</p>