



SEZIONE 1

INQUADRAMENTO GENERALE

SCHEDA DATI GENERALI

TAVOLA IG 1 - Cartografia di base – SIAT e CTP

TAVOLA-SCHEDA IG 2 - Carta di individuazione del reticolo idrografico

TAVOLA IG 3 – Carta del valore d'uso del suolo - PGUAP

TAVOLA IG 4 - Carta della pericolosità idrogeologica - PGUAP.

TAVOLA IG 5 - Carta del rischio idrogeologico - PGUAP

TAVOLA-SCHEDA IG 6 - Vie di comunicazione

TAVOLA-SCHEDA IG 7 – Popolazione, turisti e ospiti

TAVOLA-SCHEDA IG 8 - Censimento delle persone non autosufficienti

TAVOLA-SCHEDA IG 9 - SERVIZI PRIMARI E STRATEGICI - Rete principale acquedotto e punti di captazione

SCHEDA IG 10 - Dati meteo-climatici

TAVOLA – SCHEDA IG 11 – Cartografia delle Aree sensibili

TAVOLA-SCHEDA IG 12 - Cartografie con indicazione delle aree strategiche

TAVOLA-SCHEDA IG 13 – Catasto eventi– Progetto ARCA 2006

TAVOLA-SCHEDA IG 14 – Elenco strutture pubbliche e private assoggettabili ad evacuazione o ad allertamento



SCHEDA DATI GENERALI

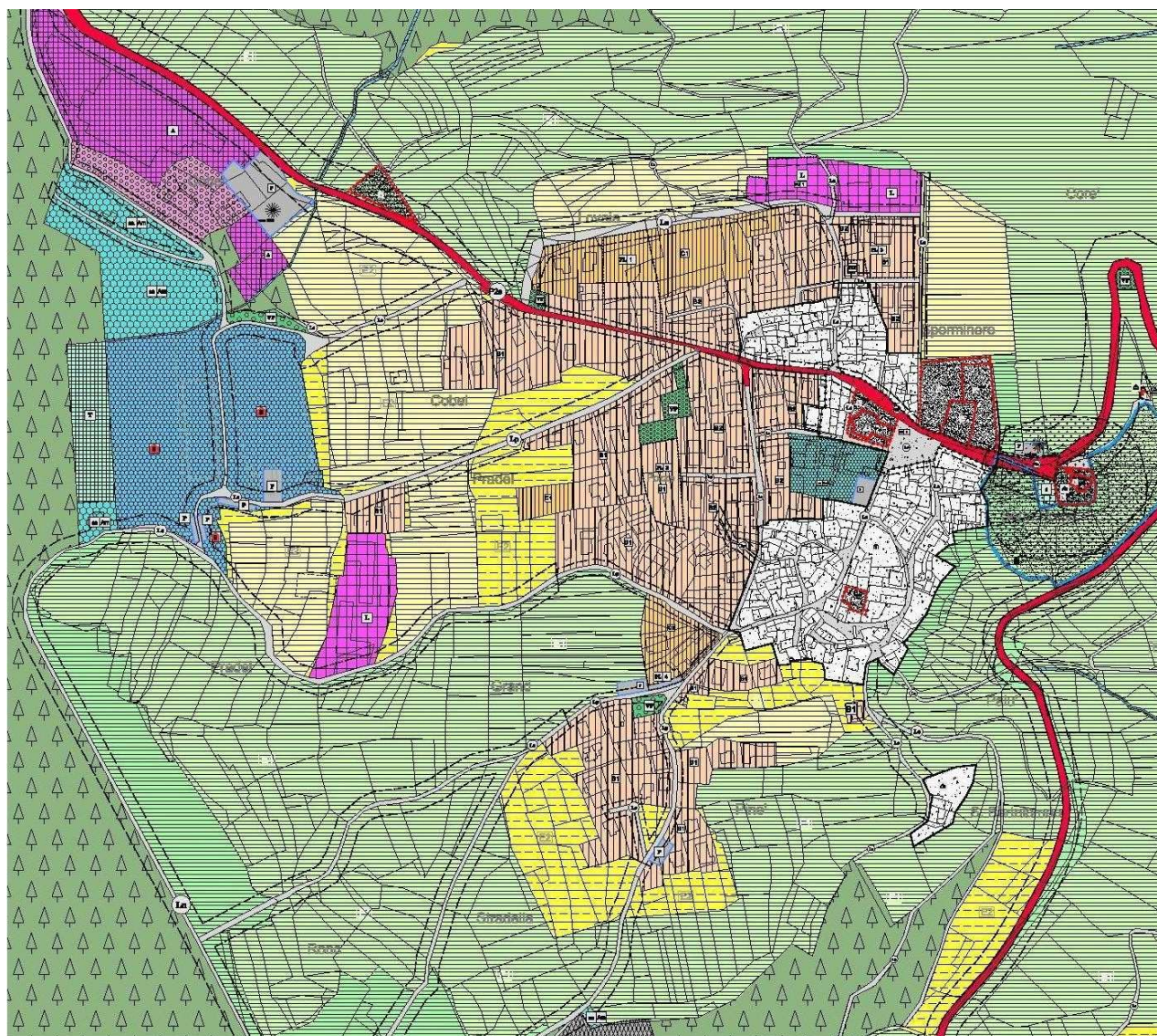
Regione	Trentino – Alto Adige	
Provincia	Trento (TN)	
Codice ISTAT	022181	
C.A.P.	38010	
Prefisso telefonico	0461	
Popolazione	695 abitanti (al 01/01/2014)	
Turismo	2618 presenze (anno 2013) con una fluttuazione media annua di 7 persone/giorno	
Nome abitanti	Sporminoresi	
Superficie	17,49 km ²	
Densità	39,7 ab./km ²	
Località e Frazioni	Maso Milano	
MUNICIPIO		
Indirizzo	Piazza Anaunia, 4	
Centralino	0461-641118	
Fax	0461-641110	
Sito internet	www.comune.sporminore.tn.it	
E-mail PEC	comune@pec.comune.sporminore.tn.it	
E-mail	info@comune.sporminore.tn.it	
Quota	515 m s.l.m.	
Coordinate WGS 84 sessagesimali	46°14'15"72 N	11°1'52"68 E



Foto ingresso al paese

Inquadramento del territorio comunale

Sporminore è situato all'imbocco della Val di Non sulla sponda destra del Noce fra i torrenti Sporeggio e Lovernatico. Il nome di Minore, contrapposto a Maggiore (sulla sponda opposta) è dovuto ad un'antica divisione del territorio indicato come Spor. Alle sue spalle si erge il gruppo delle Dolomiti di Brenta e nei dintorni sono numerose le coltivazioni a frutteto.



Per tutte le informazioni su Sporminore si rimanda al sito ufficiale

<http://www.comune.sporminore.tn.it>



Organi politici

Giunta comunale

<http://www.comune.sporminore.tn.it/la-giunta-comunale>

Sindaco

dott. FABRIZIO FRANZOI

sindaco@comune.sporminore.tn.it

- Protezione Civile
- Urbanistica
- Personale
- Attività culturali ed Istruzione
- Politiche giovanili
- Bilancio e Programmazione
- Rapporti Istituzionali e convenzioni con Enti Pubblici

Vice Sindaco

ANDREA FRANZOI

vicesindaco@comune.sporminore.tn.it

- Lavori Pubblici
- Cantiere Comunale ed Azione 10
- Agricoltura

Assessore

NADIA DE MARCO

assessore.montagna@comune.sporminore.tn.it

- Montagna, Malghe, Foreste, Caccia e Pesca
- Ambiente, R.S.U. e C.R.M.
- Turismo

Assessore

FLAVIO FRANZOI

assessore.sport@comune.sporminore.tn.it

- Sport e Centro Sportivo
- Rapporti con le Associazioni
- Servizi Cimiteriali

Assessore

GIOVANNI IOB

assessore.patrimonio@comune.sporminore.tn.it

- Manutenzione del patrimonio pubblico
- Viabilità
- Rapporti con il consorzio Elettrico del Lovernatico



Consiglieri comunali in carica

<http://www.comune.sporminore.tn.it/il-consiglio-comunale>

SINDACO: dott. Fabrizio Franzoi

CONSIGLIERI

SPORMINORE INSIEME

FRANZOI ANDREA
IOB GIOVANNI
FRANZOI FLAVIO
DE MARCO NADIA
FRANZOI FEDERICO
NARDON DEBORAH
PILATI VANESSA
FORMOLO IVAN
FRANZOI MARIA PIA

PER SPORMINORE

ENDRIZZI CLAUDIO
COSTA PATRIZIO
GIOVANNINI VITTORIO
VALENTINELLI MAURIZIO
FRANZOI DIEGO

Uffici

<http://www.comune.sporminore.tn.it/gli-uffici-comunali>

SEGRETARIO COMUNALE: dott. Claudio Baldessari

segretario@comune.sporminore.tn.it

RAGIONERIA e TRIBUTI: Giada Casino

ragioneria@comune.sporminore.tn.it

ANAGRAFE: Emilia Veronica Dragan

(Anagrafe, Stato civile, Attività Economiche, Elettorale, Leva, Statistica)

anagrafe@comune.sporminore.tn.it

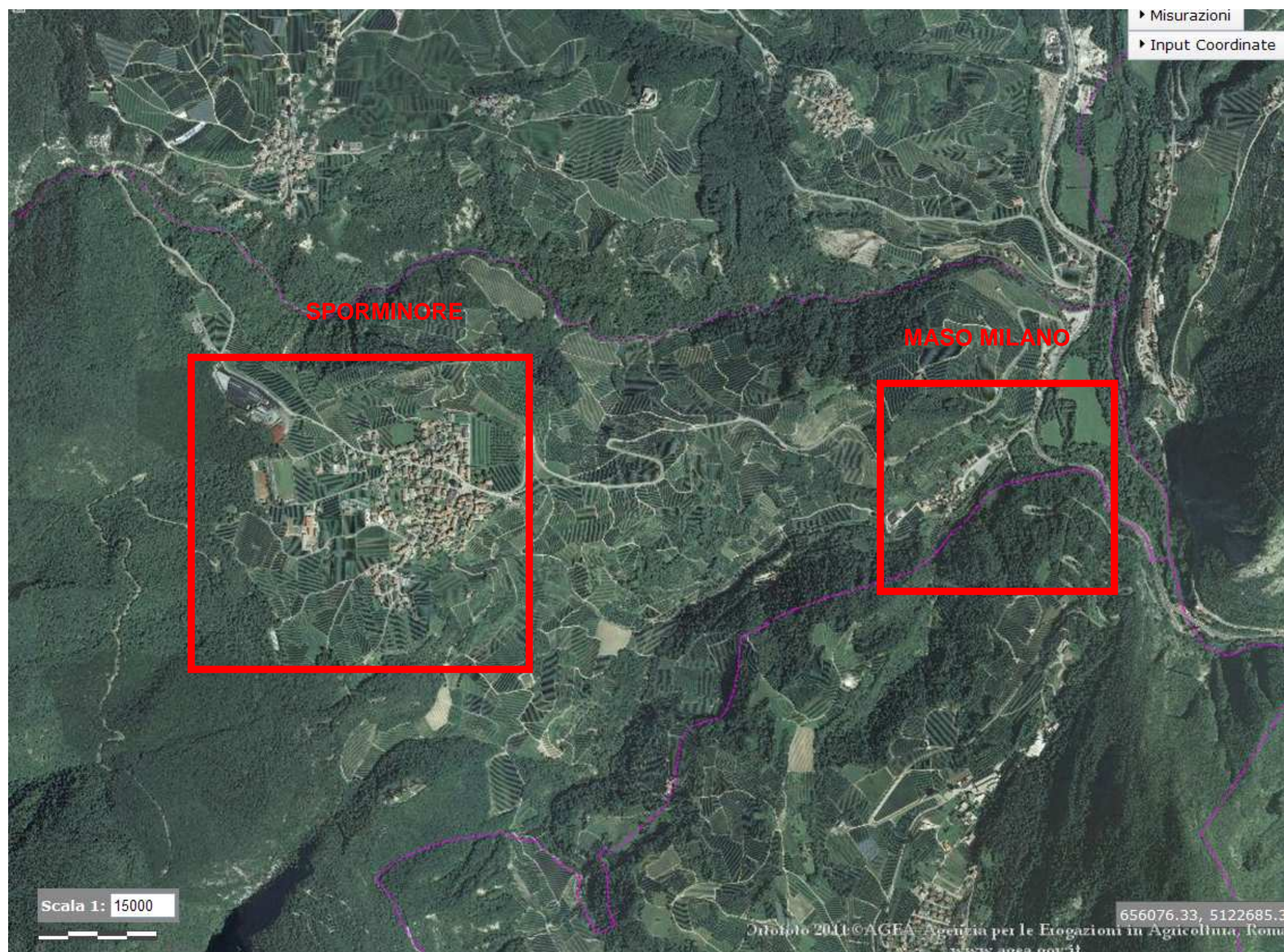
TECNICO edilizia privata: Geom. Adriano Fontana

tecnico@comune.sporminore.tn.it



TAVOLA-SCHEDA IG 1 - Cartografia di base SIAT (versione 0.0 data settembre 2014) - Scala a vista

http://www.territorio.provincia.tn.it/portal/server.pt/community/cartografia_di_base/260/cartografia_di_base/19024





SPORMINORE



► Misurazioni
► Input Coordinate

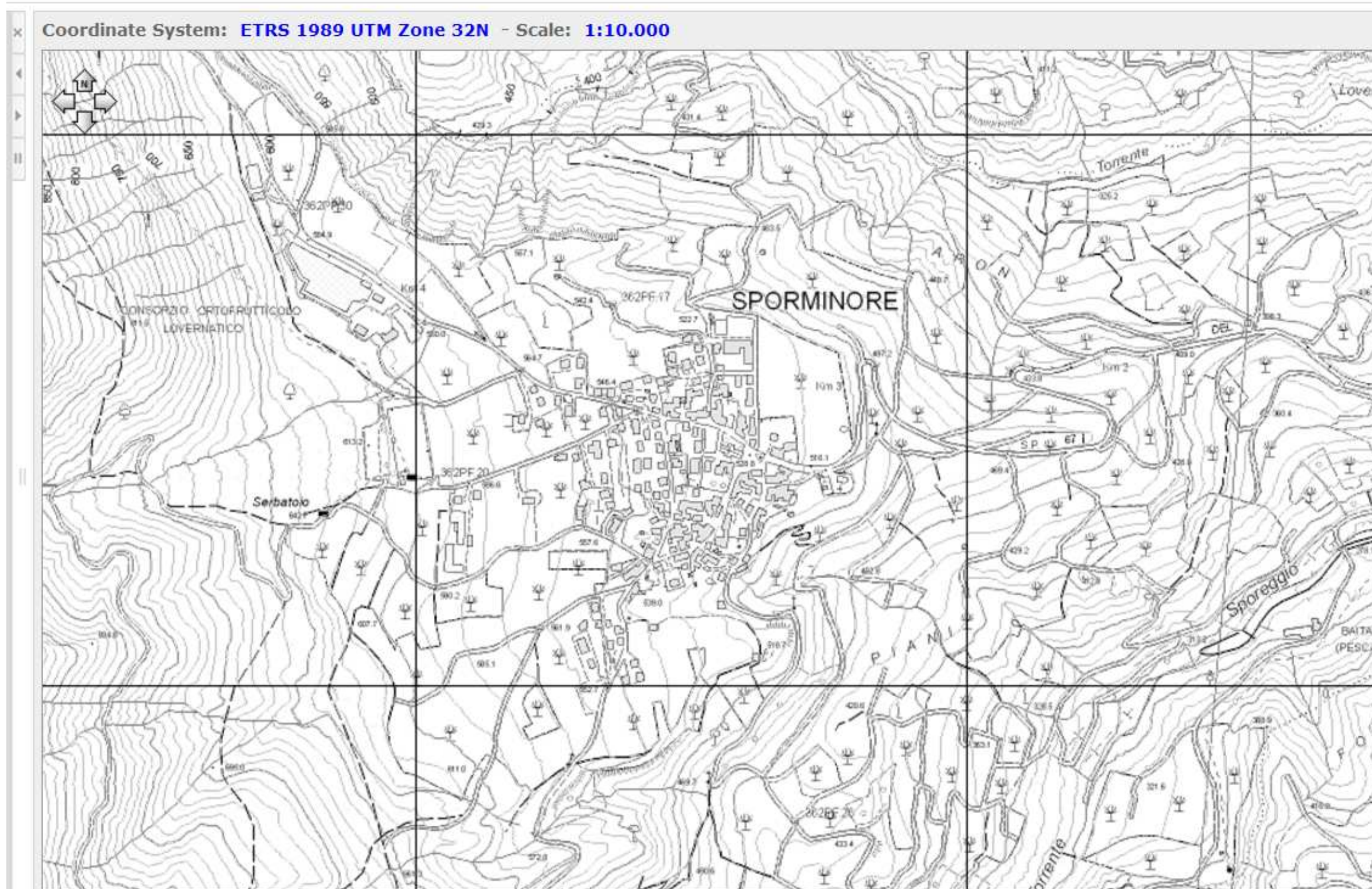
**Centro abitato
SPORMINORE**

Scala 1: 6000



http://www.territorio.provincia.tn.it/portal/server.pt/community/carta_tecnica_provinciale/920/carta_tecnica_provinciale/40052

CTP - Carta Tecnica Provinciale





MASO MILANO





http://www.territorio.provincia.tn.it/portal/server.pt/community/carta_tecnica_provinciale/920/carta_tecnica_provinciale/40052

CTP - Carta Tecnica Provinciale

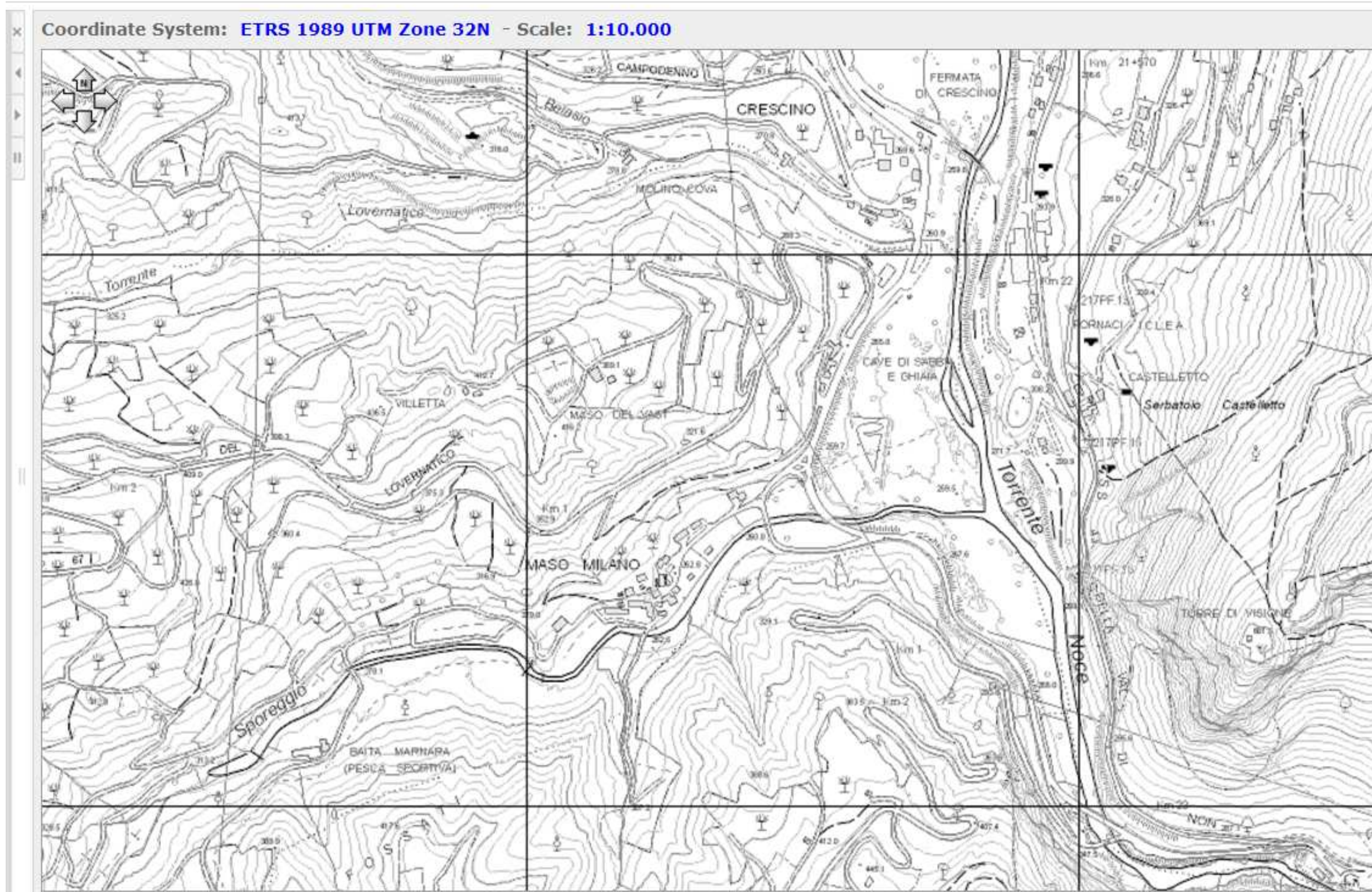




TAVOLA-SCHEDA IG 2 – Carta del reticolo idrografico (versione 0.0 data settembre 2014) - Scala a vista

<http://www.territorio.provincia.tn.it/siatbase/Default.aspx?&token=161801d9-de14-4821-af7d-b0291fc6588e>

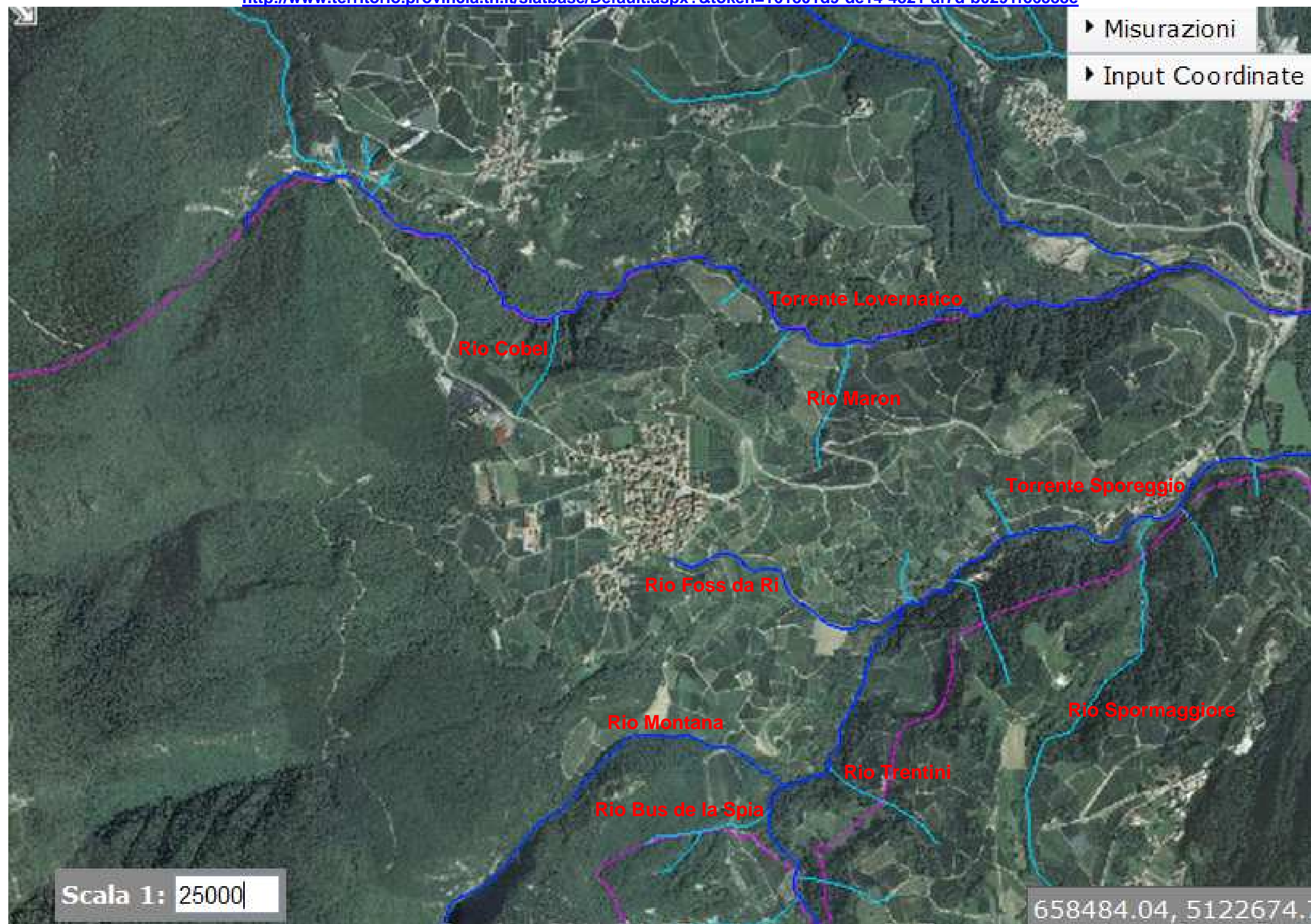
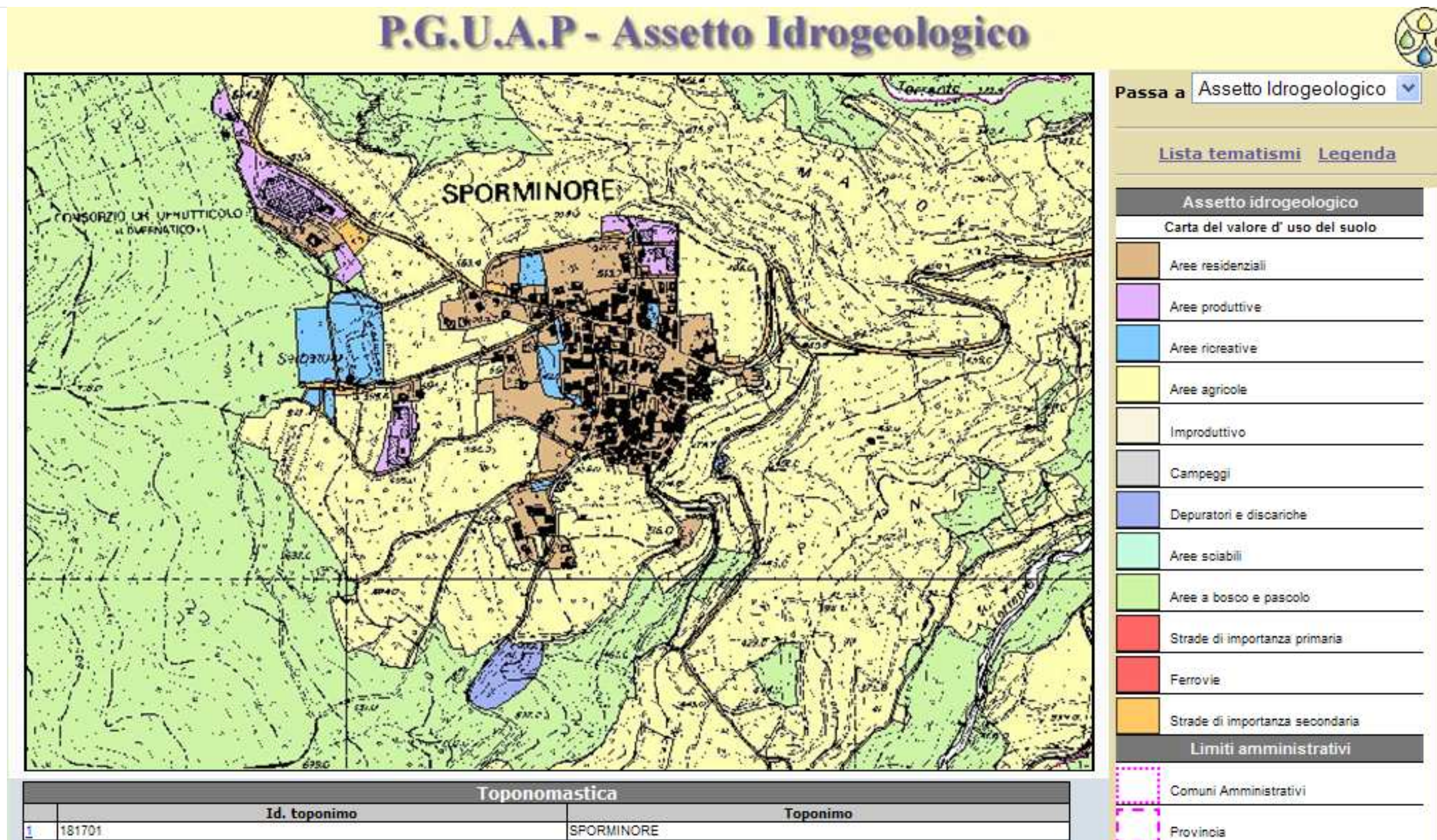




TAVOLA SCHEDA IG 3 – Carta del valore d'uso del suolo – PGUAP (versione 0.0 data settembre 2014) - Scala a vista

SPORMINORE





MASO MILANO

P.G.U.A.P - Assetto Idrogeologico



Passa a **Assetto Idrogeologico**

[Lista tematismi](#) [Legenda](#)

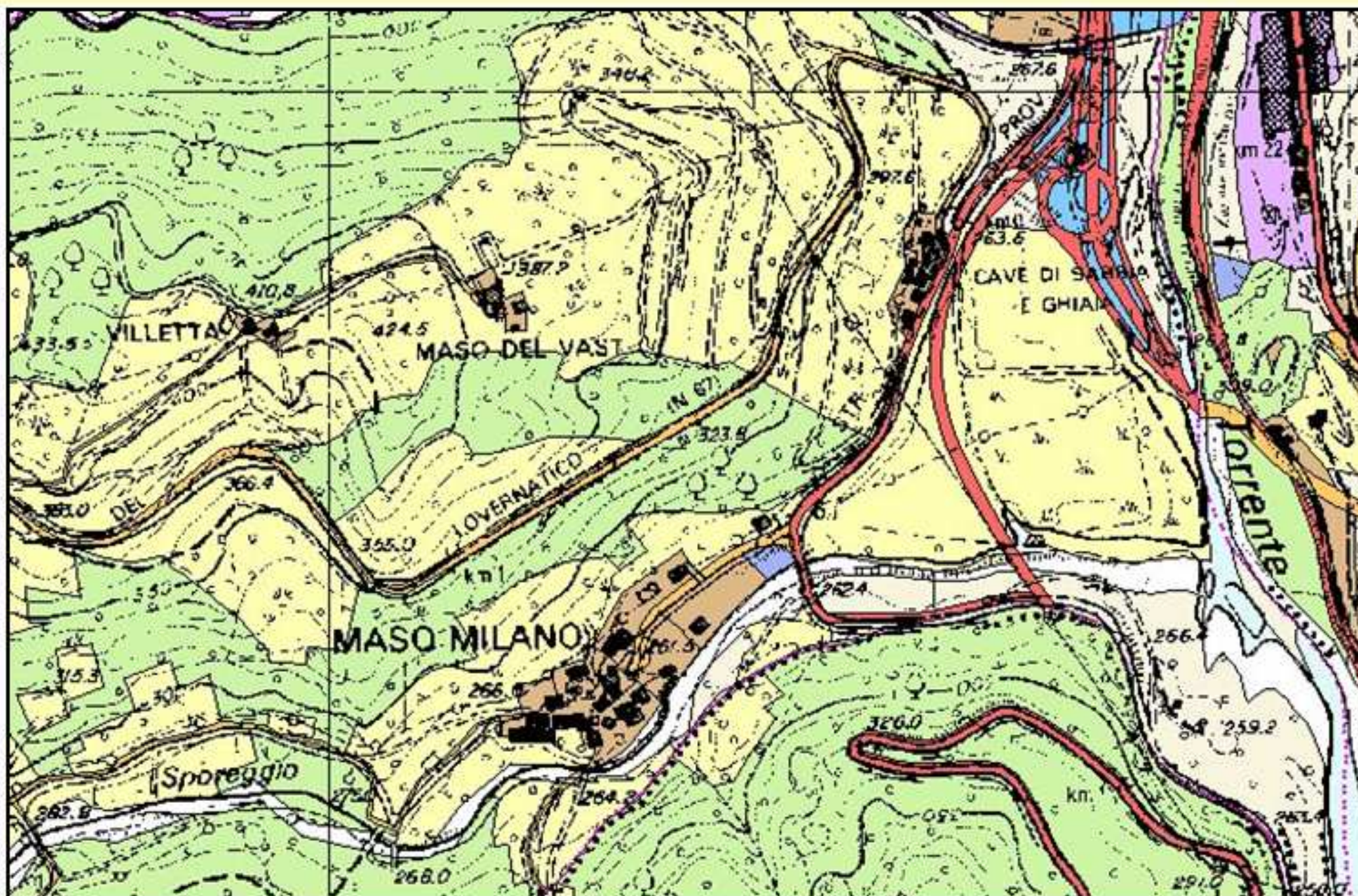
Assetto idrogeologico

Carta del valore d'uso del suolo

-  Aree residenziali
-  Aree produttive
-  Aree ricreative
-  Aree agricole
-  Improduttivo
-  Campeggi
-  Depuratori e discariche
-  Aree sciabili
-  Aree a bosco e pascolo
-  Strade di importanza primaria
-  Ferrovie
-  Strade di importanza secondaria

Limiti amministrativi

-  Comuni Amministrativi
-  Provincia



Toponomastica

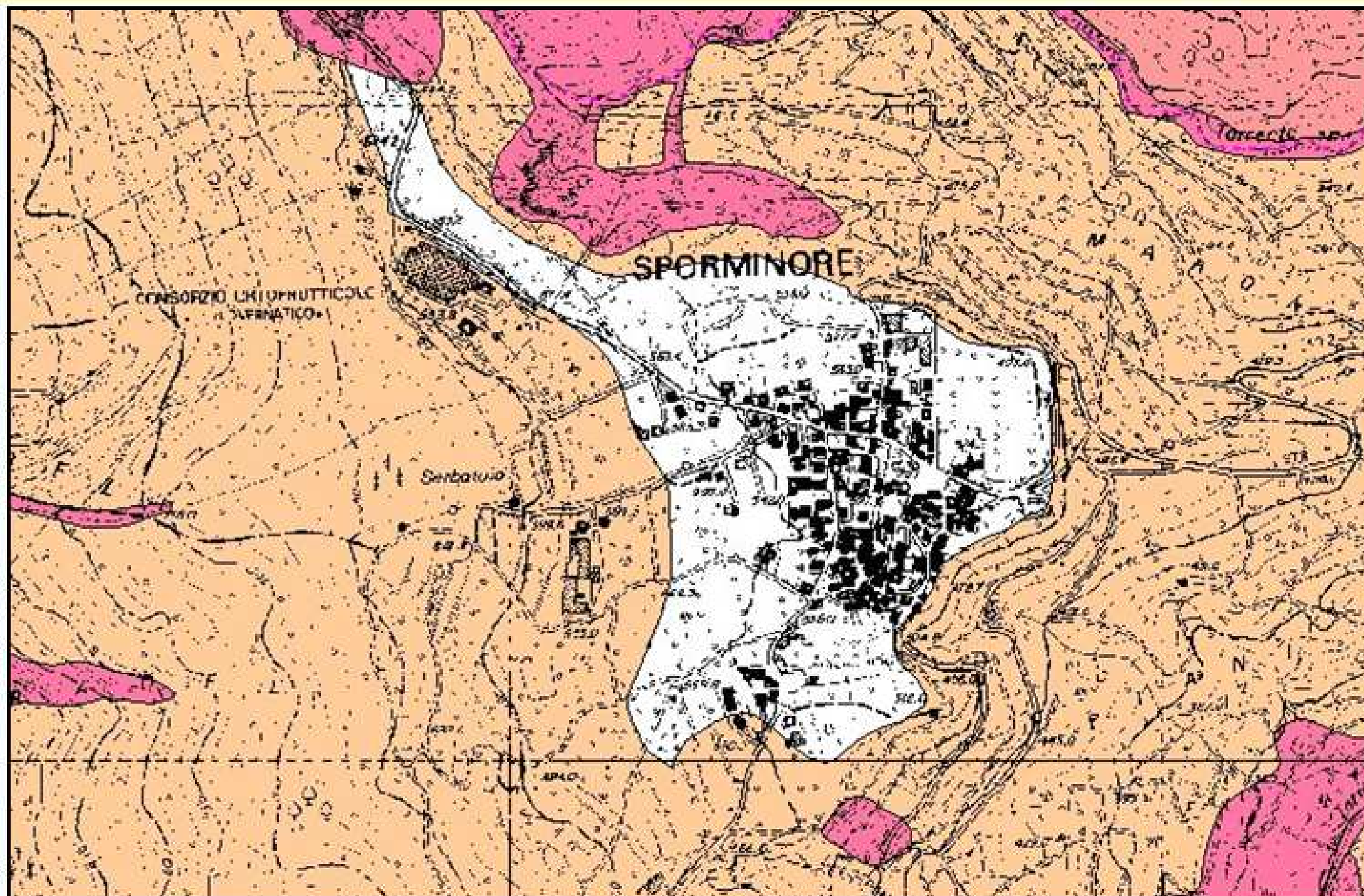
Id. toponimo	Toponimo
181701	SPORMINORE



TAVOLA-SCHEDA IG 4 – Carta della pericolosità idrogeologica – PGUAP (versione 0.0 data settembre 2014) - Scala a vista

SPORMINORE

P.G.U.A.P - Assetto Idrogeologico



Passa a **Assetto Idrogeologico** ▼

[Lista tematismi](#) [Legenda](#)

Assetto idrogeologico

Carta della pericolosità idrogeologica

- Aree ad elevata pericolosità di esondazione
- Aree a moderata pericolosità di esondazione
- Aree a bassa pericolosità di esondazione
- Aree ad elevata pericolosità geologica
- Aree a moderata pericolosità geologica
- Aree a bassa pericolosità geologica

Limiti amministrativi

- Comuni Amministrativi
- Provincia

Idrografia

- Alvei
- Laghi

Toponomastica

	Id. toponimo	Toponimo
1	181701	SPORMINORE



MASO MILANO

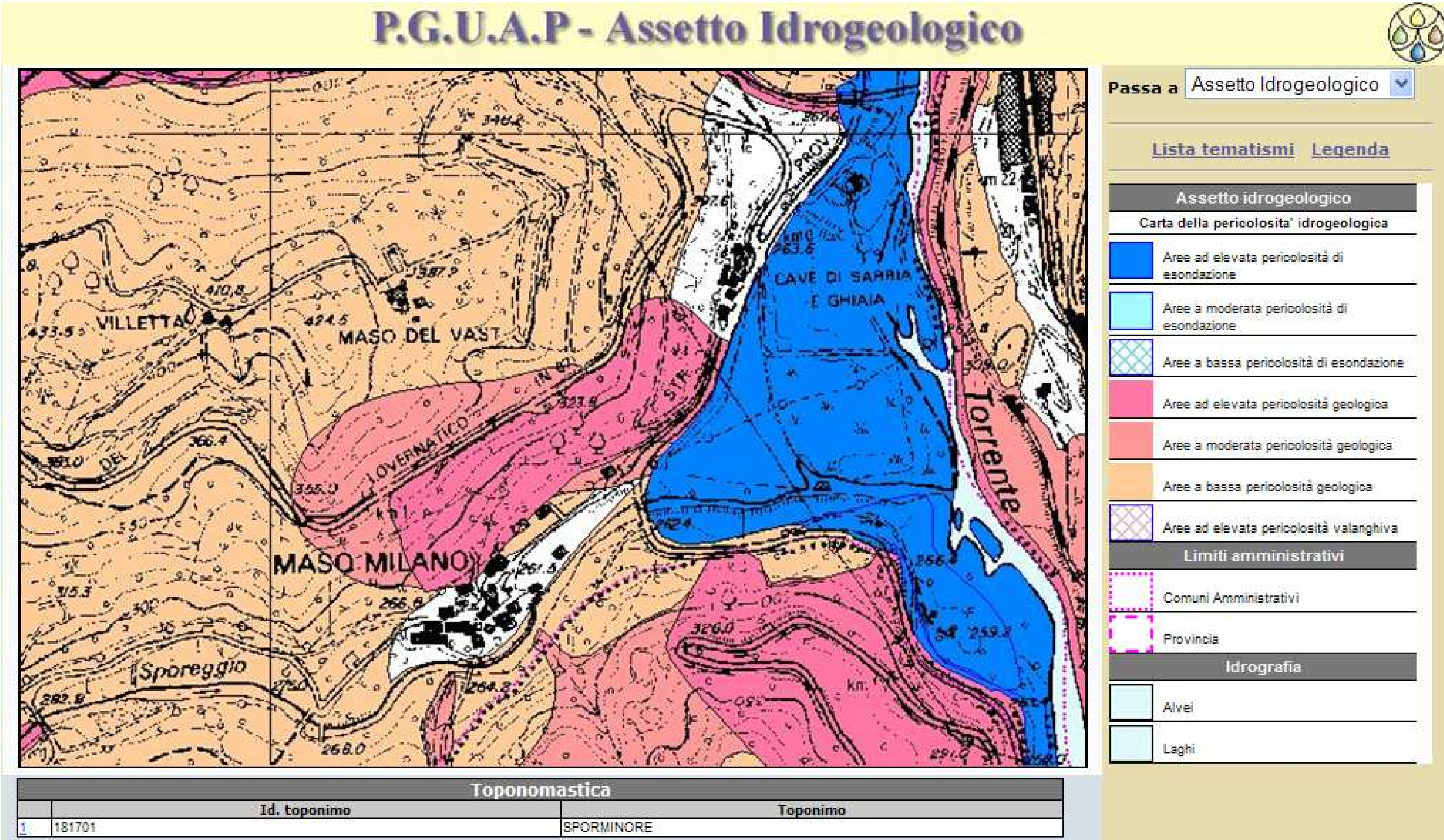
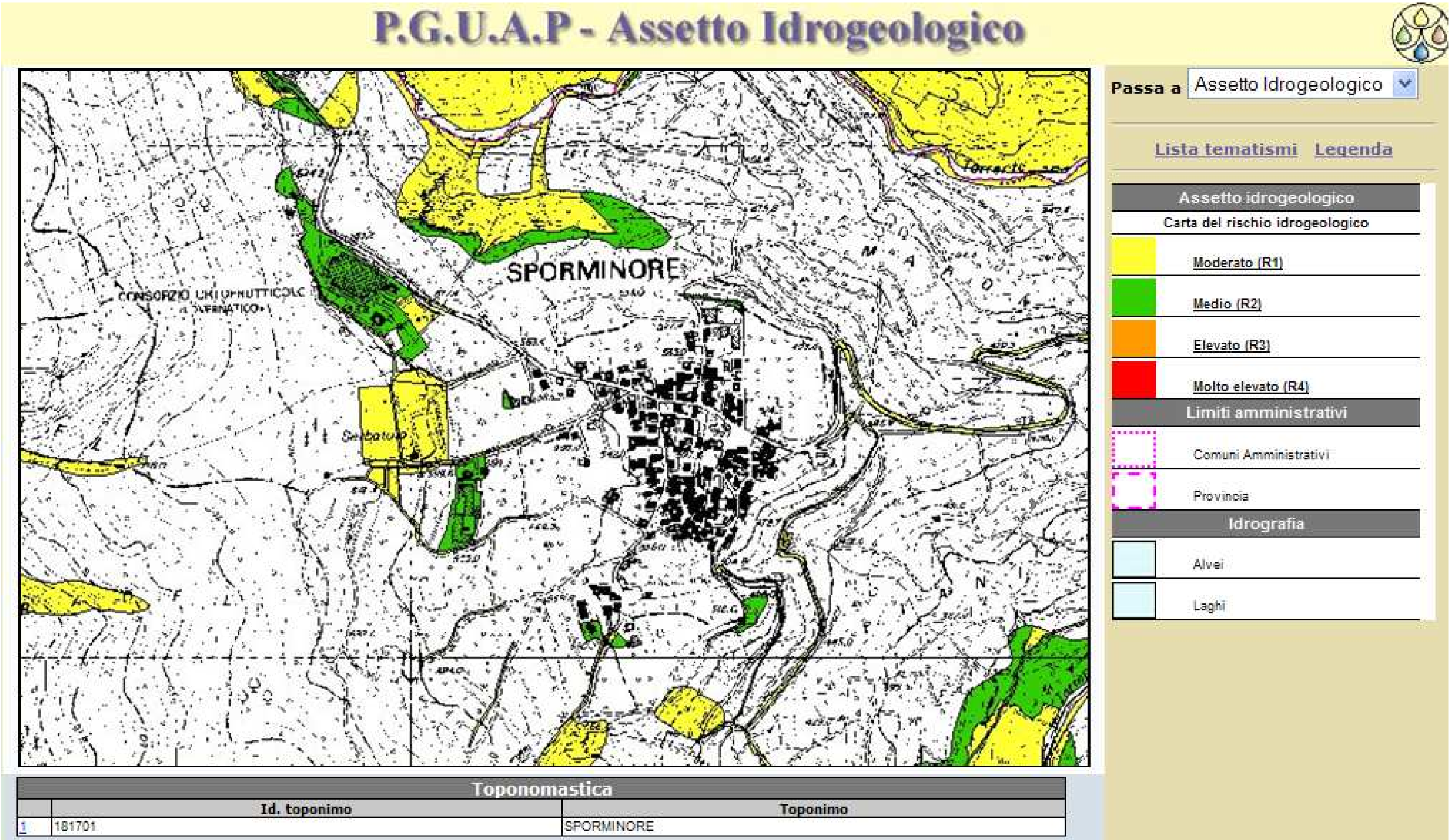




TAVOLA-SCHEDA IG 5 – Carta del rischio idrogeologico – PGUAP. (versione 0.0 data settembre 2014)

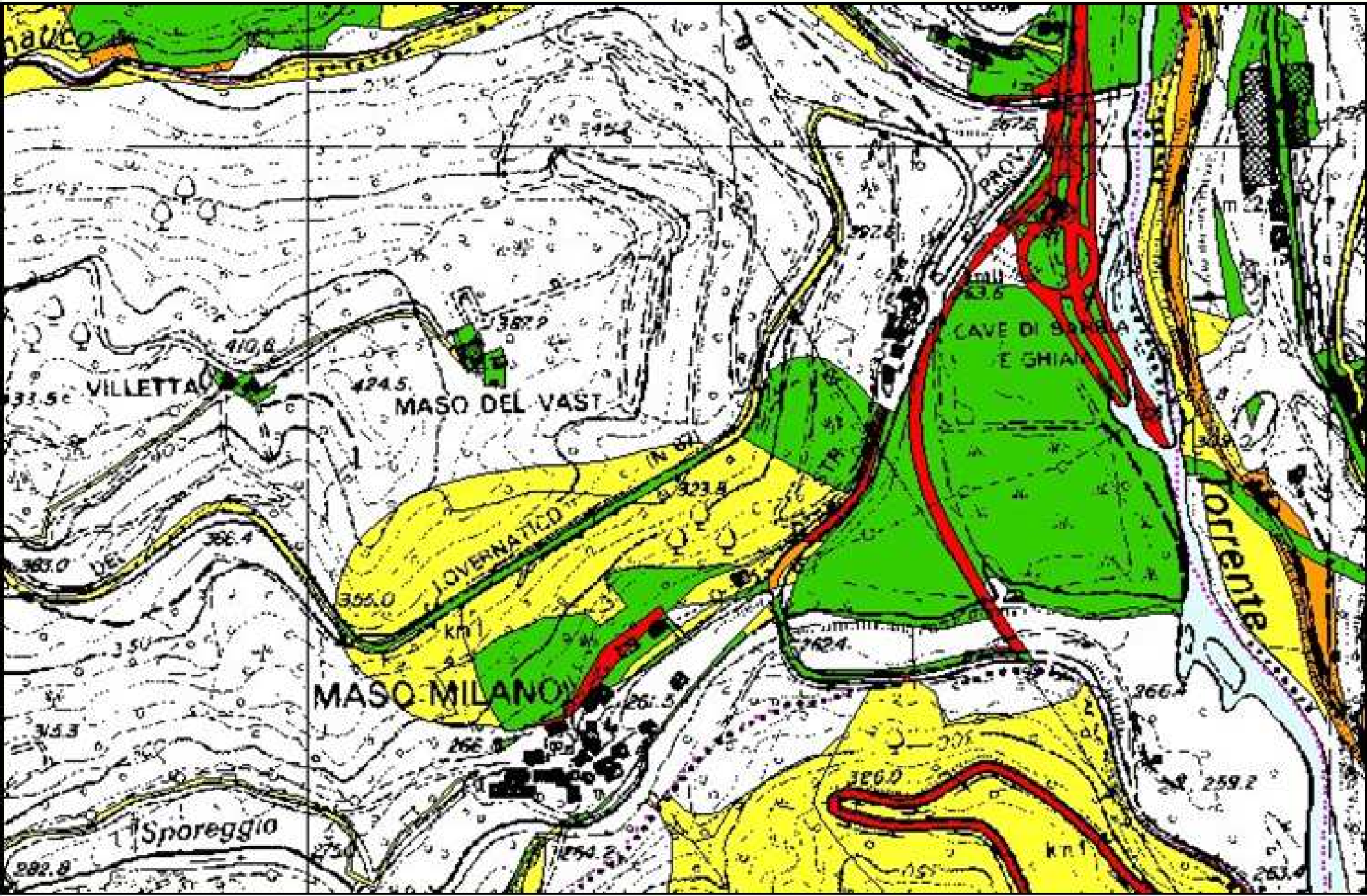
SPORMINORE





MASO MILANO

P.G.U.A.P - Assetto Idrogeologico



Passa a Assetto Idrogeologico

Lista tematismi Legenda

Assetto idrogeologico	
Carta del rischio idrogeologico	
	Moderato (R1)
	Medio (R2)
	Elevato (R3)
	Molto elevato (R4)
Limiti amministrativi	
	Comuni Amministrativi
	Provincia
Idrografia	
	Alvei
	Laghi

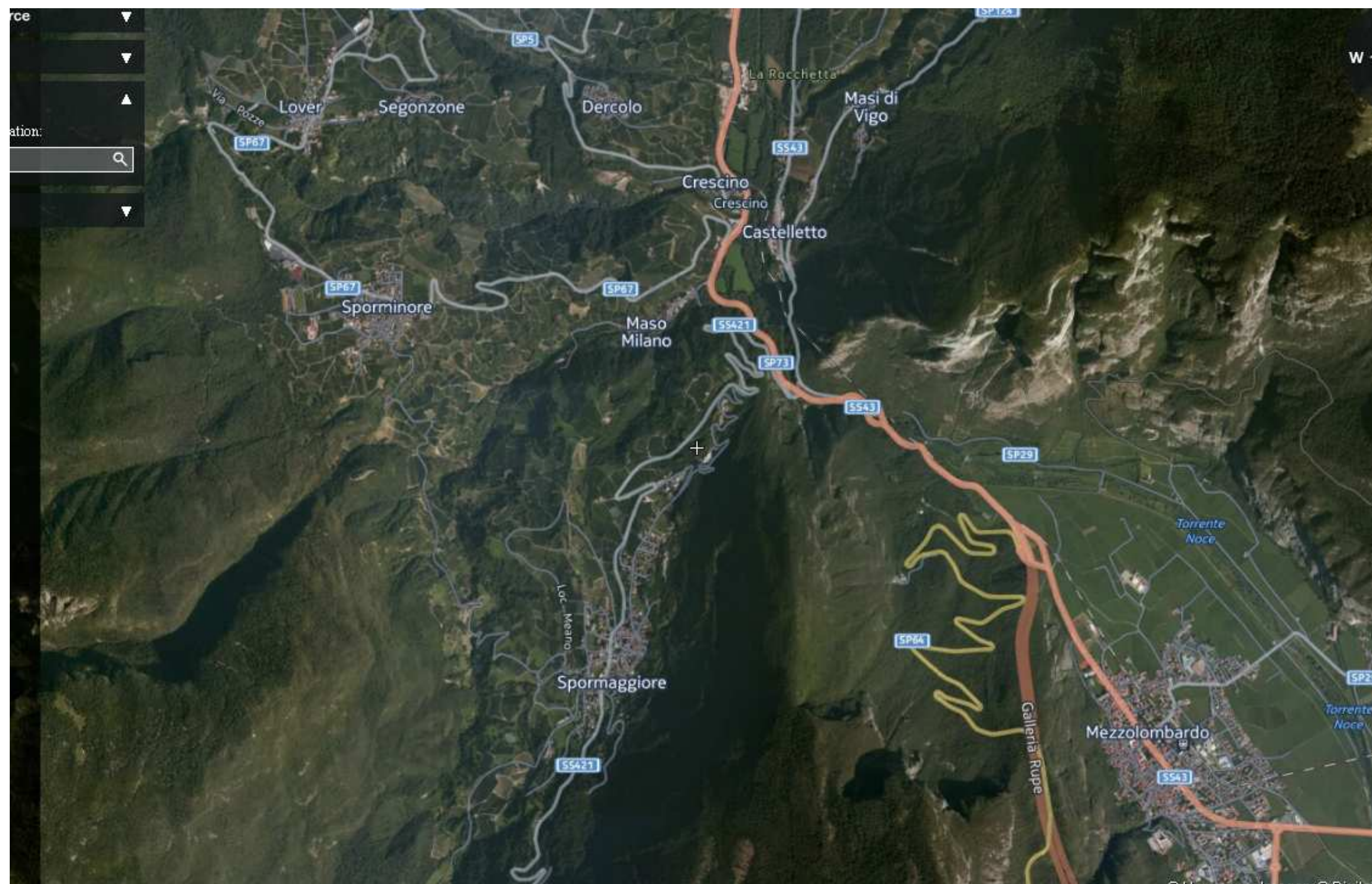
Toponomastica		
	Id. toponimo	Toponimo
1	181701	SPORMINORE



TAVOLA-SCHEDA IG 6 – Vie di comunicazione (versione 0.0 data settembre 2014) – Scala a vista

<http://www.comune.sporminore.tn.it/come-arrivare>

<http://www.flashearth.com/>





SPORMINORE <http://www.flashearth.com/>





MASO MILANO

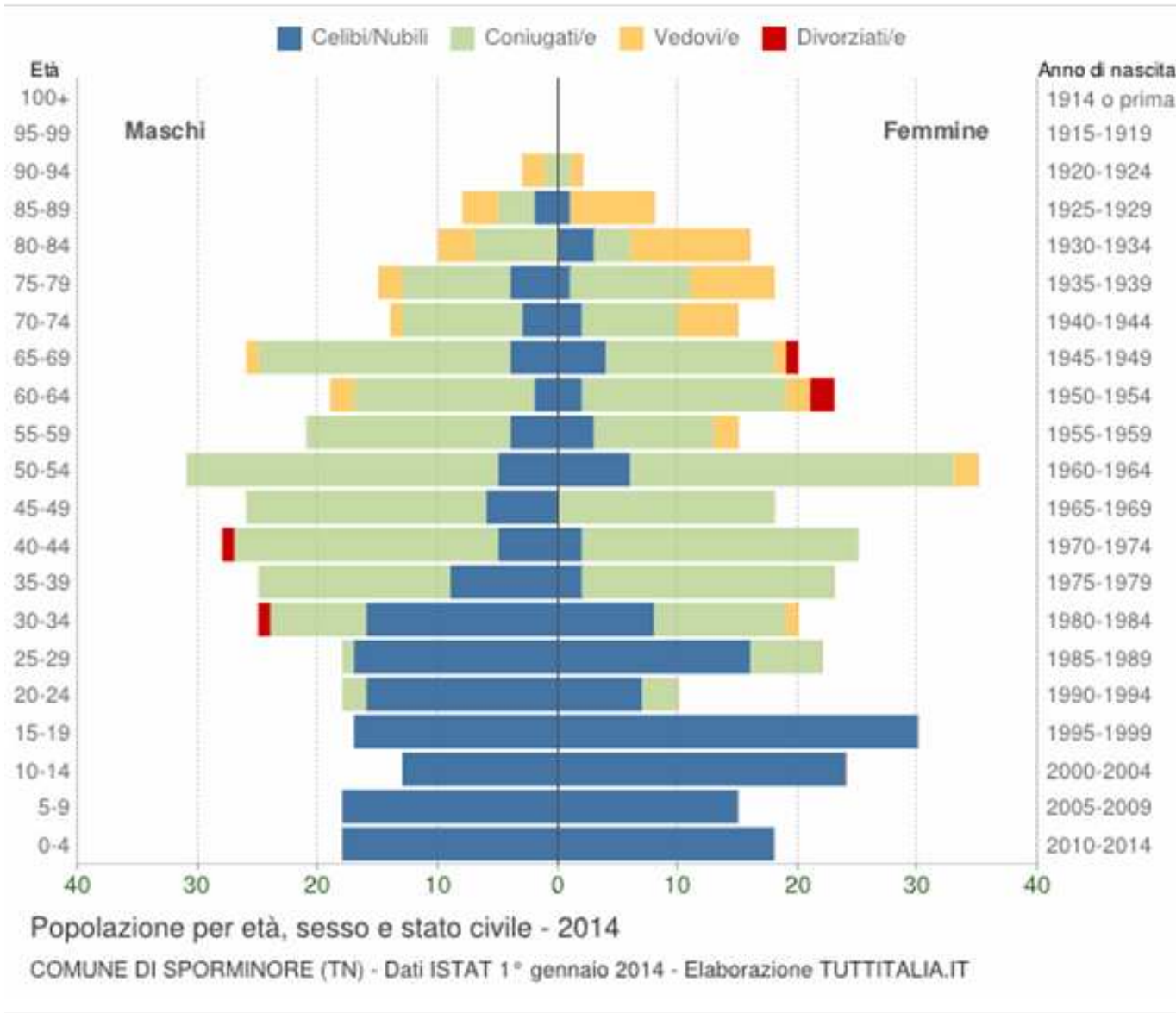
<http://www.flashearth.com/>





TAVOLA-SCHEDA IG 7 – Popolazione, turisti e ospiti (versione 0.0 data settembre 2014)

(dati estratti da www.tuttitalia.it)



Distribuzione della popolazione 2014 - Sporminore

Età	Celibi /Nubili	Coniugati /e	Vedovi /e	Divorziati /e	Maschi		Femmine		Totale	
						%		%		%
0-4	36	0	0	0	18	50,0%	18	50,0%	36	5,1%
5-9	33	0	0	0	18	54,5%	15	45,5%	33	4,6%
10-14	37	0	0	0	13	35,1%	24	64,9%	37	5,2%
15-19	47	0	0	0	17	36,2%	30	63,8%	47	6,6%
20-24	23	5	0	0	18	64,3%	10	35,7%	28	3,9%
25-29	33	7	0	0	18	45,0%	22	55,0%	40	5,6%
30-34	24	19	1	1	25	55,6%	20	44,4%	45	6,3%
35-39	11	37	0	0	25	52,1%	23	47,9%	48	6,8%
40-44	7	45	0	1	28	52,8%	25	47,2%	53	7,5%
45-49	6	38	0	0	26	59,1%	18	40,9%	44	6,2%
50-54	11	53	2	0	31	47,0%	35	53,0%	66	9,3%
55-59	7	27	2	0	21	58,3%	15	41,7%	36	5,1%
60-64	4	32	4	2	19	45,2%	23	54,8%	42	5,9%
65-69	8	35	2	1	26	56,5%	20	43,5%	46	6,5%
70-74	5	18	6	0	14	48,3%	15	51,7%	29	4,1%
75-79	5	19	9	0	15	45,5%	18	54,5%	33	4,6%
80-84	3	10	13	0	10	38,5%	16	61,5%	26	3,7%
85-89	3	3	10	0	8	50,0%	8	50,0%	16	2,3%
90-94	0	2	3	0	3	60,0%	2	40,0%	5	0,7%
95-99	0	0	0	0	0	0,0%	0	0,0%	0	0,0%
100+	0	0	0	0	0	0,0%	0	0,0%	0	0,0%
Totale	303	350	52	5	353	49,7%	357	50,3%	710	

Turisti

Il Comune **non risulta** soggetto ad affollamenti estemporanei che possano comportare un particolare aggravio alle procedure di evacuazione della popolazione.

N.b.

Le elaborazioni indicate chiaramente non possono tenere conto della presenza di eventuali ospiti presenti nelle abitazioni private. Sarà quindi cura dell'Amministrazione comunale di informare la popolazione (vedi Sezione 6) sulla necessità di avvisare il Comune, dopo la diramazione del preallarme, nel caso siano presenti nelle proprie abitazioni **ospiti esterni che non possano autonomamente ritornare alle proprie residenze abituali**; questo quindi specie se detti ospiti risultano non deambulanti/affetti da patologie debilitanti.

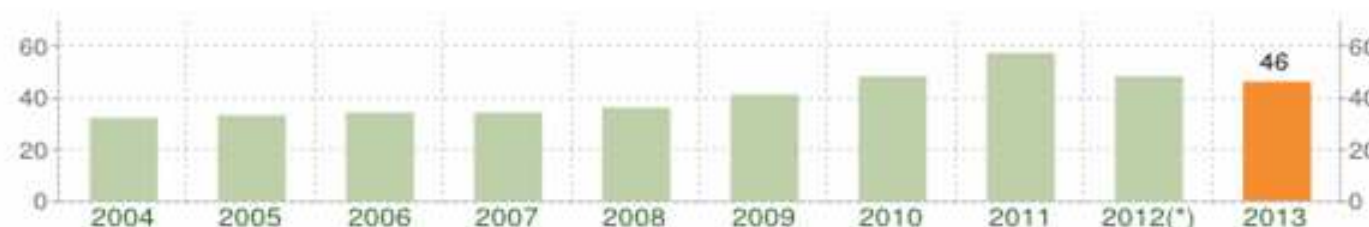


Cittadini stranieri Sporminore 2013

g+1 0 [Consiglia](#) [Condividi](#) 0

2002 2003 2004 2005 2006 2007 2008 2009 2010 2011 2012 2013 2014

Popolazione straniera residente a **Sporminore** al 1° gennaio 2013. Sono considerati cittadini stranieri le persone di cittadinanza non italiana aventi dimora abituale in Italia.



Andamento della popolazione con cittadinanza straniera - 2013

COMUNE DI SPORMINORE (TN) - Dati ISTAT 1° gennaio 2013 - Elaborazione TUTTITALIA.IT

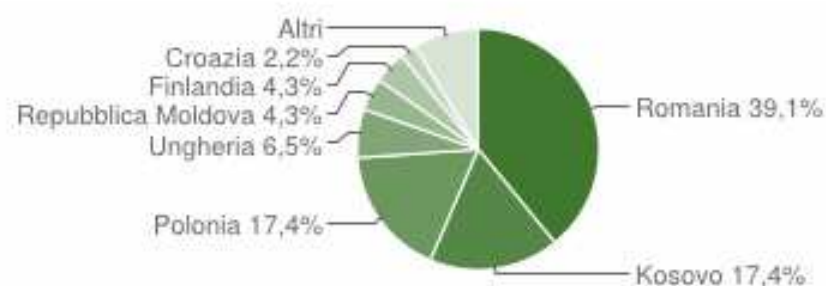
(*) post-censimento

Distribuzione per area geografica di cittadinanza

Gli stranieri residenti a Sporminore al 1° gennaio 2013 sono **46** e rappresentano il 6,6% della popolazione residente.



La comunità straniera più numerosa è quella proveniente dalla **Romania** con il 39,1% di tutti gli stranieri presenti sul territorio.



Paesi di provenienza

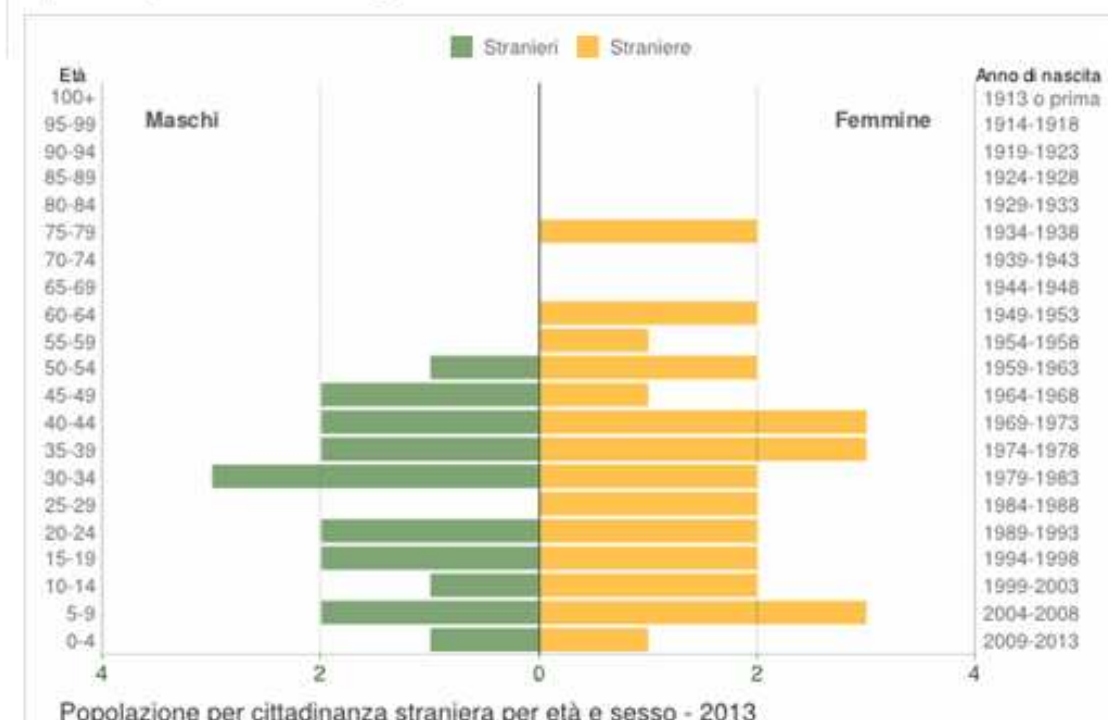
Segue il dettaglio dei paesi di provenienza dei cittadini stranieri residenti divisi per continente di appartenenza ed ordinato per numero di residenti.

EUROPA		Area	Maschi	Femmine	Totale	%
Romania	Unione Europea		8	10	18	39,13%
Kosovo	Europa centro orientale		3	5	8	17,39%
Polonia	Unione Europea		4	4	8	17,39%
Ungheria	Unione Europea		1	2	3	6,52%
Repubblica Moldova	Europa centro orientale		0	2	2	4,35%
Finlandia	Unione Europea		0	2	2	4,35%
Croazia	Europa centro orientale		1	0	1	2,17%
Bosnia-Erzegovina	Europa centro orientale		1	0	1	2,17%
Svizzera	Altri paesi europei		0	1	1	2,17%
Regno Unito	Unione Europea		0	1	1	2,17%
Totale Europa			18	27	45	97,83%

AMERICA		Area	Maschi	Femmine	Totale	%
Perù	America centro meridionale		0	1	1	2,17%
Totale America			0	1	1	2,17%

Distribuzione della popolazione straniera per età e sesso

In basso è riportata la **piramide delle età** con la distribuzione della popolazione straniera residente a Sporminore per età e sesso al 1° gennaio 2013 su dati ISTAT.



Popolazione per cittadinanza straniera per età e sesso - 2013



TAVOLA-SCHEDA IG 8 – Persone non auto sufficienti

(versione 0.0 data settembre 2014)

Censimento delle persone non autosufficienti

Per persone non autosufficienti devono intendersi le persone disabili, o con ridotta autonomia e/o che necessitano in continuo di supporto da apparecchiature medicali. Queste persone devono essere oggetto d'**attenzione privilegiata** in caso di pericolo e quindi d'eventuale evacuazione da una determinata area/edificio.

Dai dati a disposizione si deduce che:

69 residenti hanno un'età pari o inferiore ai 9 anni;

47 residenti hanno un'età pari o superiore a 80 anni;

pertanto in fase di evacuazione o di gestione dell'emergenza **116 residenti** possono potenzialmente richiedere un'attenzione privilegiata.

DATI DA SERVIZIO/UFFICIO ANAGRAFE/APSS etc...

I dati dovrebbero essere eventualmente associabili in via informatica alla cartografia. Il dato associato deve riferirsi solo all'ubicazione mediante georeferenziazione del numero civico della persona non autosufficiente e non dei dati sensibili che saranno gestiti direttamente dall'Azienda Provinciale per i Servizi Sanitari.

Allegare alla carta una scheda descrittiva.

Eventualmente inserire in una scheda i soli dati residenziali delle persone da tutelare.

I presenti dati devono essere tutelati in ogni modo; questo al fine di evitare divulgazioni non consentite dalle vigenti norme sulla tutela della privacy.

I dati sono stati richiesti all' Azienda Provinciale per i Servizi Sanitari con nota prot. ... dd. e si è in attesa di ricevere riscontro.



TAVOLA-SCHEDA IG 9a Rete principale acquedotto e punti di captazione. (versione 0.0 data settembre 2014)

Il sistema idrico di Sporminore è diviso in due reti: una per l'abitato di **SPORMINORE** e una per l'abitato di **MASO MILANO**.

SPORMINORE

Risulta alimentato dalla sorgente **BUSONI** (codice C/2514 – portata max 7,0 l/sec) che risulta ubicata nel Comune di Campodenno ed alimenta il serbatoio posizionato a monte del paese dove è ubicato l'impianto di potabilizzazione.

MASO MILANO

Risulta alimentato dalla sorgente **NEUTRA** (codice C/2369 – portata max 2,0 l/sec) che funge anche da serbatoio e risulta collocata in località Maso Milano dove è previsto un impianto di clorazione automatica.

Per altre informazione può essere consultato il [PIANO DI AUTOCONTROLLO DELL'ACQUEDOTTO DI SPORMINORE](#) nonché il [FASCICOLO INTEGRATO DELL'ACQUEDOTTO \(F.I.A.\)](#) disponibili presso l'Ufficio tecnico comunale

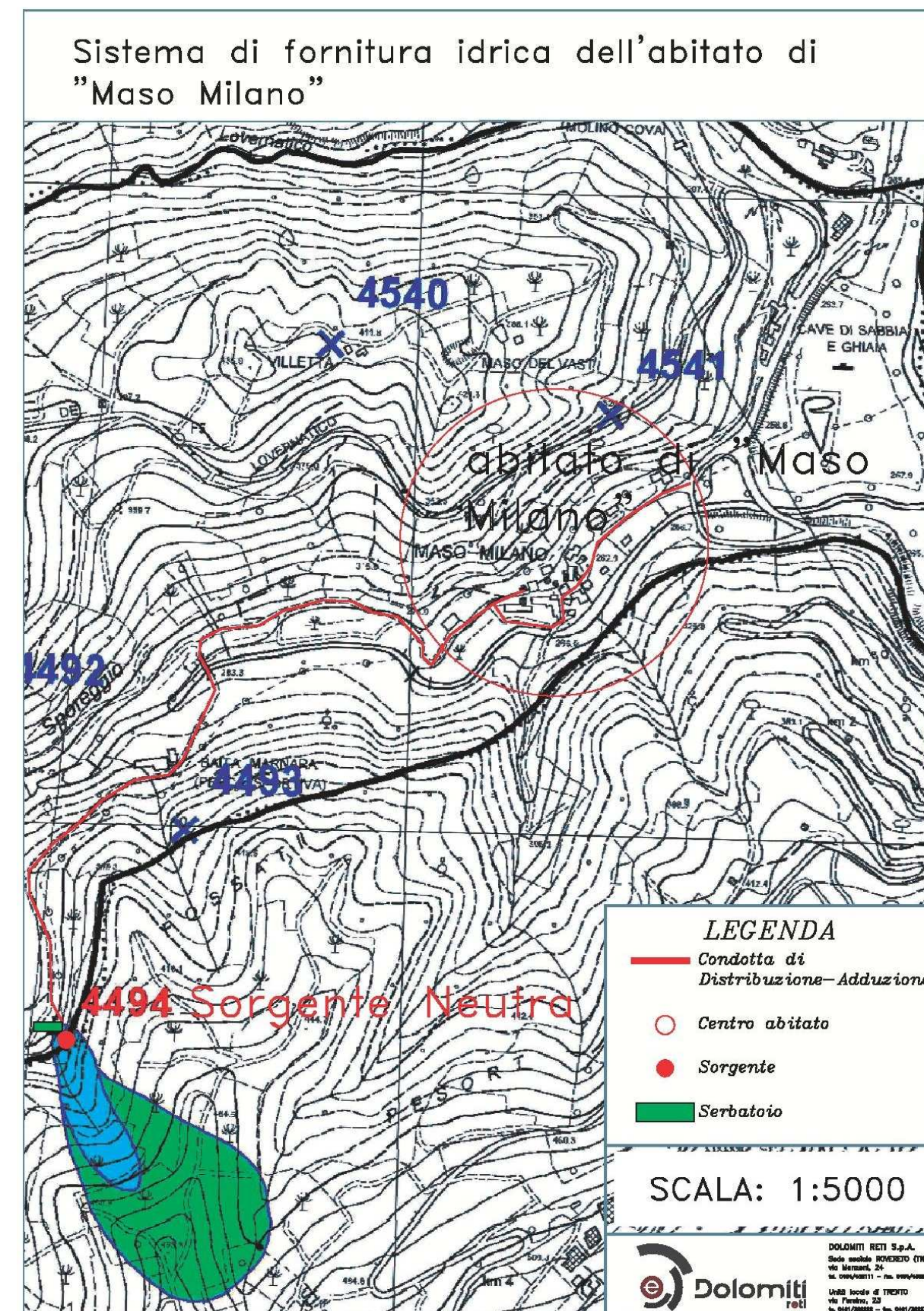
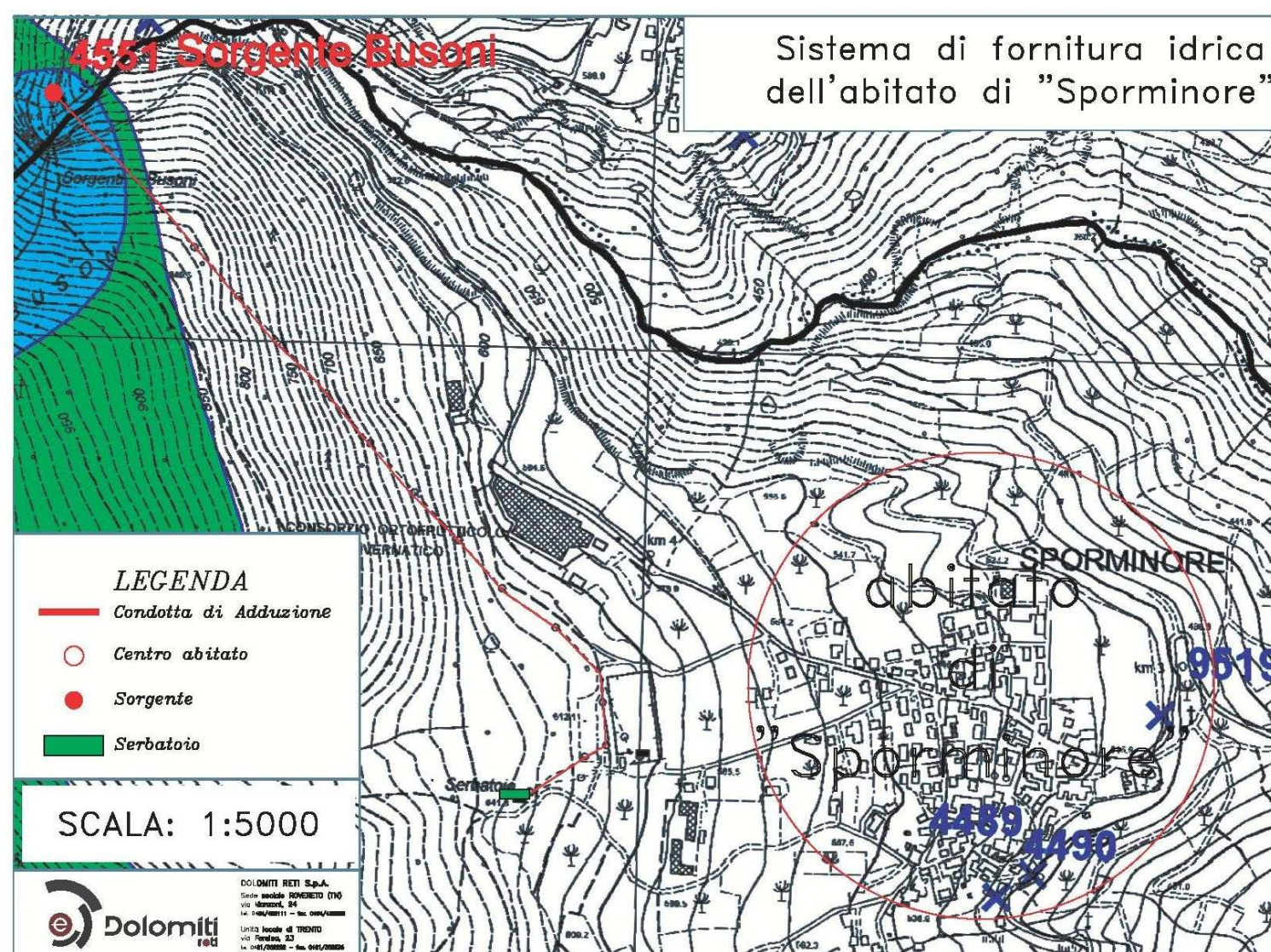
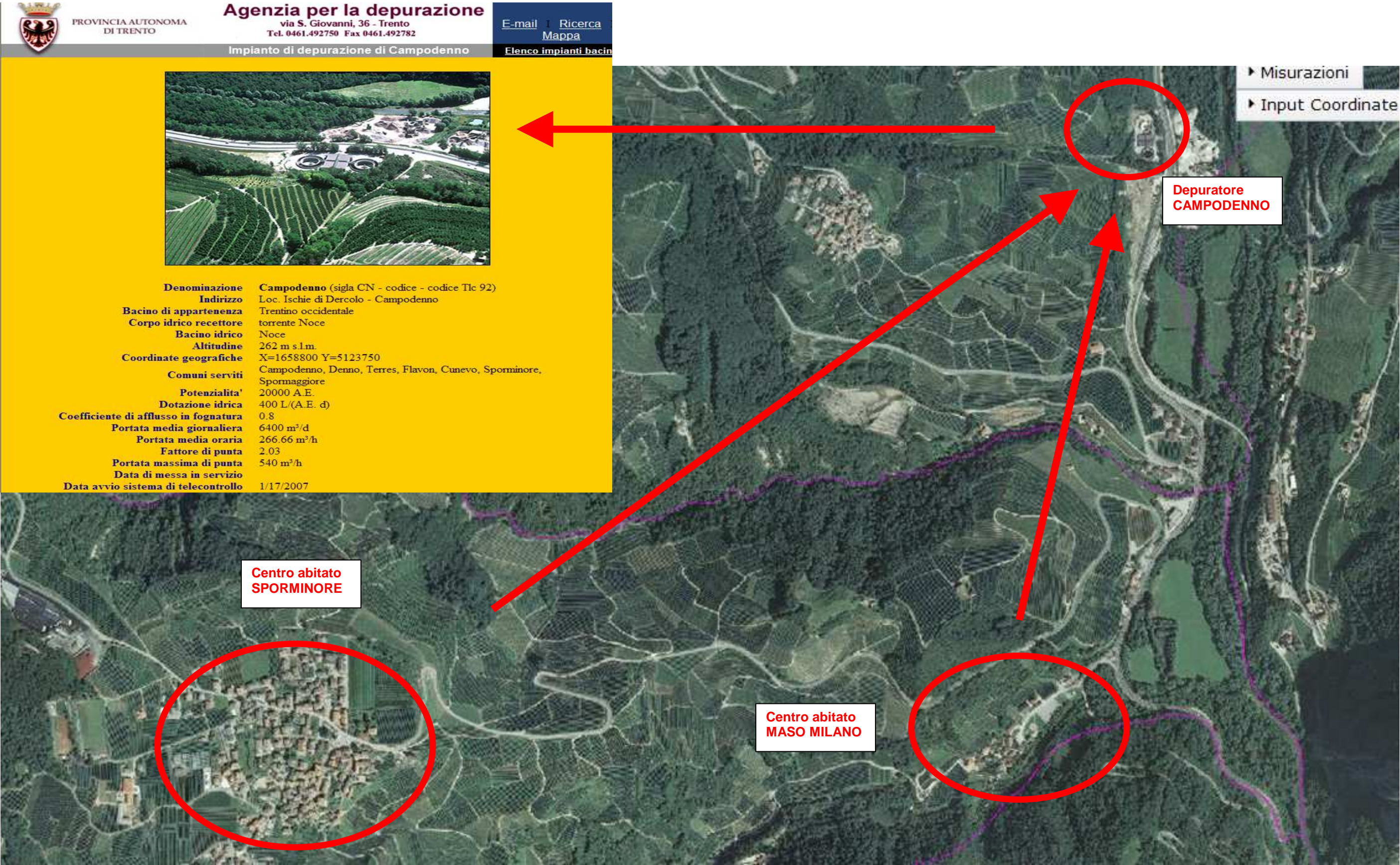




TAVOLA-SCHEDA IG 9b - Depurazione acque (versione 0.0 data settembre 2014)

Sia l'abitato di Sporminore che la località Maso Milano risultano allacciati al collettore acque nere intercomunale con recapito finale al depuratore di Campodenno – loc. Ischie.



Misurazioni

Input Coordinate





TAVOLA-SCHEDA IG 9c - Gestione rifiuti (versione 0.0 data settembre 2014)

Nella parte alta dell' abitato di Sporminore è presente il Centro Raccolta Materiale gestito dalla Comunità della Val di Non.

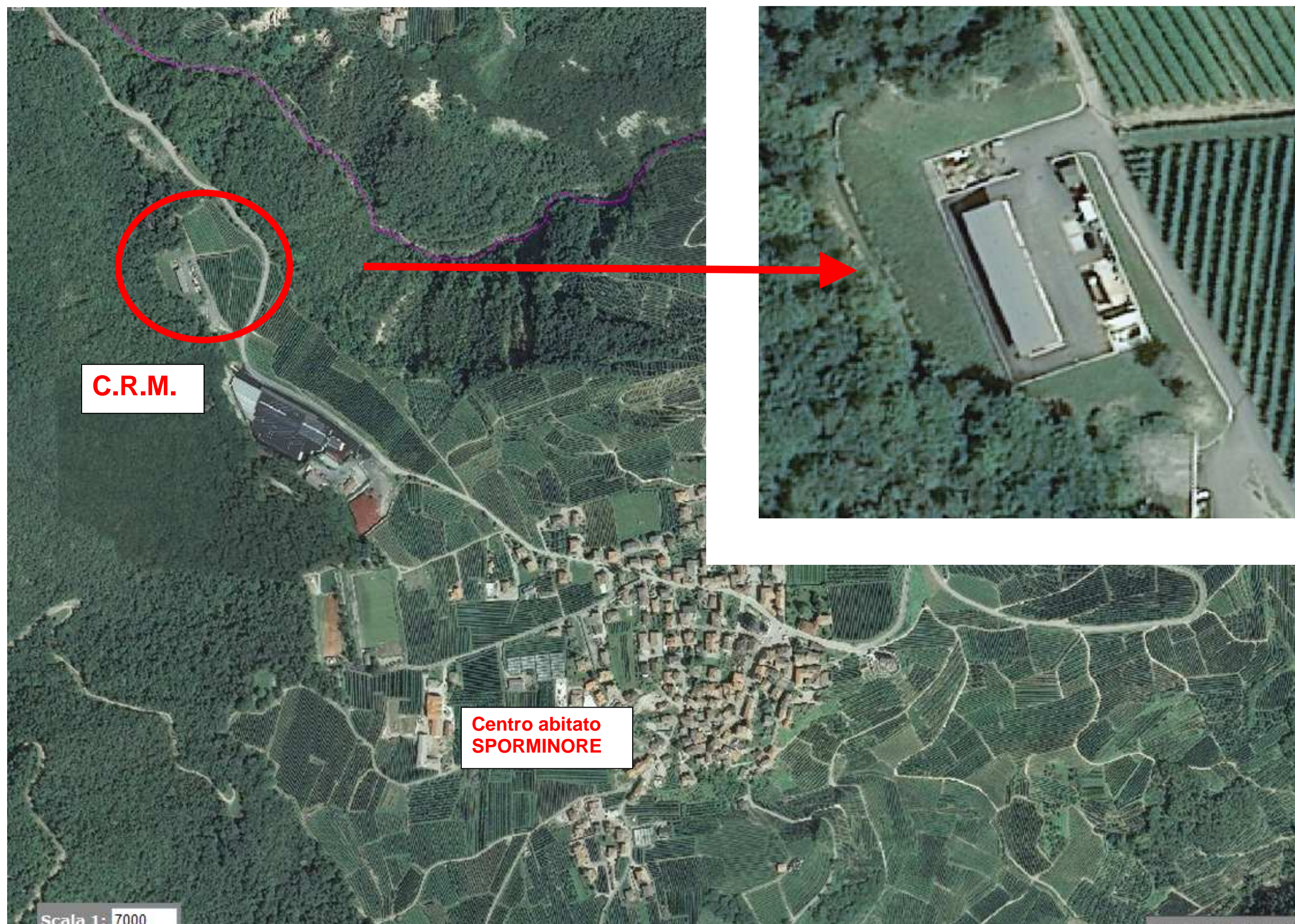
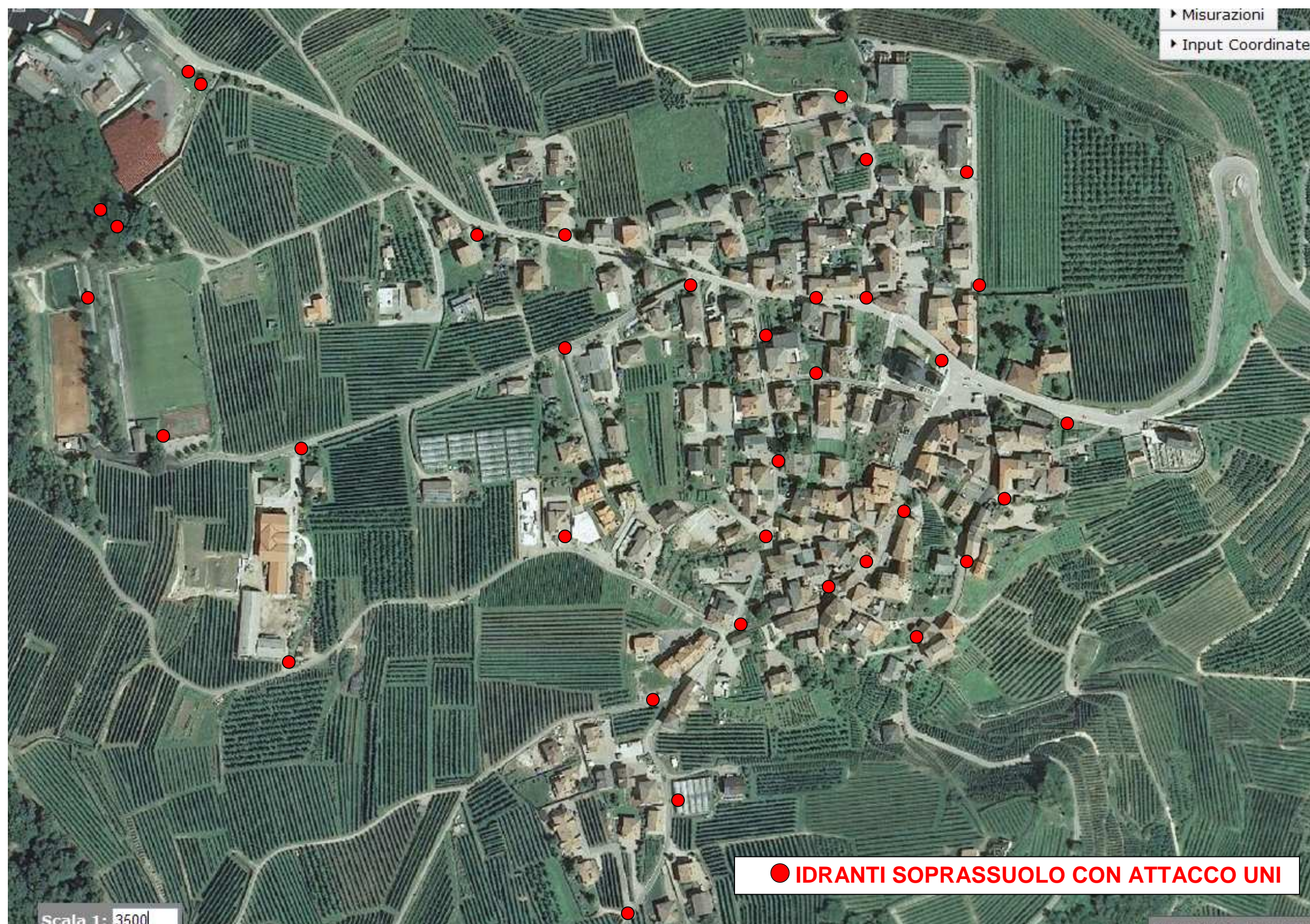




TAVOLA-SCHEDA IG 9d - Ubicazione degli idranti (versione 0.0 data settembre 2014)

SPORMINORE





MASO MILANO



● IDRANTI SOPRASSUOLO CON ATTACCO UNI



SCHEDA IG 10 - Dati meteo-climatici (versione 0.0 data settembre 2014)

Il Comune di Sporminore si può appoggiare a due stazioni appartenenti alla rete di Meteotrentino: Campodenno e Spormaggiore (vedi ubicazione). I dati meteorologici aggiornati potranno essere reperibili al seguente indirizzo web

<http://www.meteotrentino.it/dati-meteo/info-dati.aspx?id=3>

<http://hydstraweb.provincia.tn.it/web.htm?ppbm=T0323&rs&1&df>

Stazioni Meteorologiche > Stazioni per bacino idrografico > Bacino del Fiume Noce

[segnalibro a questa pagina](#)

T0323 Campodenno (Frana)

Dettagli	Valori Recenti	Output Predefiniti	Output Personalizzati
----------	----------------	--------------------	-----------------------

Dettagli

Stazione: T0323
 Tavoleta n.: 32 043090
 Coordinate Est/Nord: 656324/5124913
 Latitudine: 46°15'35.2" N
 Longitudine: 11°01'42.2" E
 Note: ATTIVA - TP - Studio del Servizio Geologico



<http://hydstraweb.provincia.tn.it/web.htm?ppbm=T0212&rs&1&df>

Stazioni Meteorologiche > Stazioni per bacino idrografico > Bacino del Fiume Noce

[segnalibro a questa pagina](#)

T0212 Spormaggiore

Dettagli	Valori Recenti	Output Predefiniti	Output Personalizzati
----------	----------------	--------------------	-----------------------

Dettagli

Stazione: T0212
 Tavoleta n.: 32 043130
 Coordinate Est/Nord: 657848/5120515
 Latitudine: 46°13'11.6" N
 Longitudine: 11°02'48.0" E
 Note: ATTIVA - TP - POSIZIONI PRECEDENTI: dal 01/01/1921 al 09/01/2001 in 657882E/5120382N, 565 mslm (cartacea); dal 10/01/2001 al 10/10/2011 in 657926E/5119617N, 655 mslm (elettronica MTX); dal 30/05/2007 posizione attuale (elettronica NESA-SIAP)



Cliccare sull'immagine per ingrandire

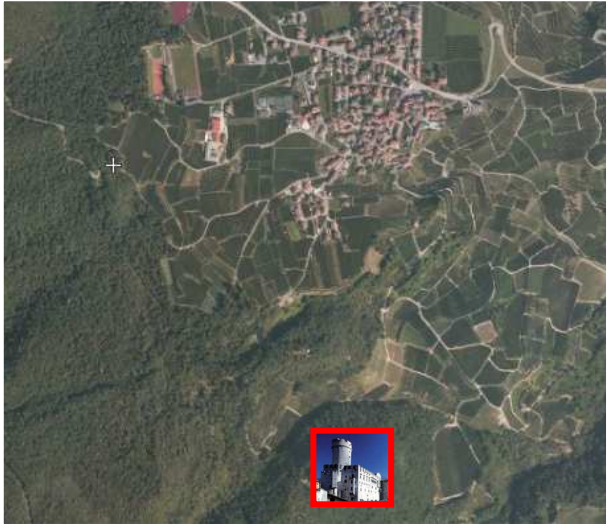




TAVOLA-SCHEDA IG 11 – Infrastrutture pubbliche e/o private (versione 0.0 data settembre 2014)
SPORMINORE



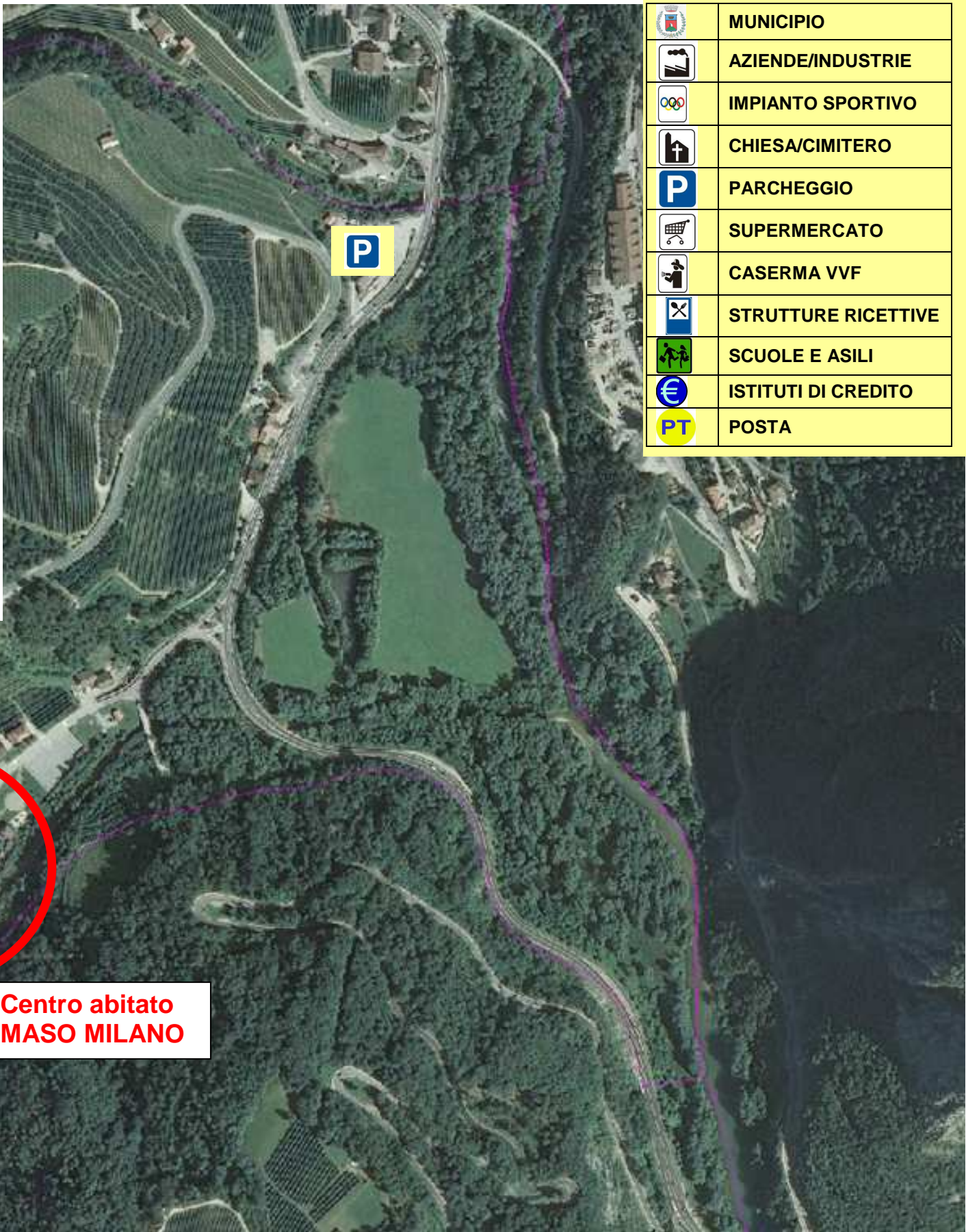
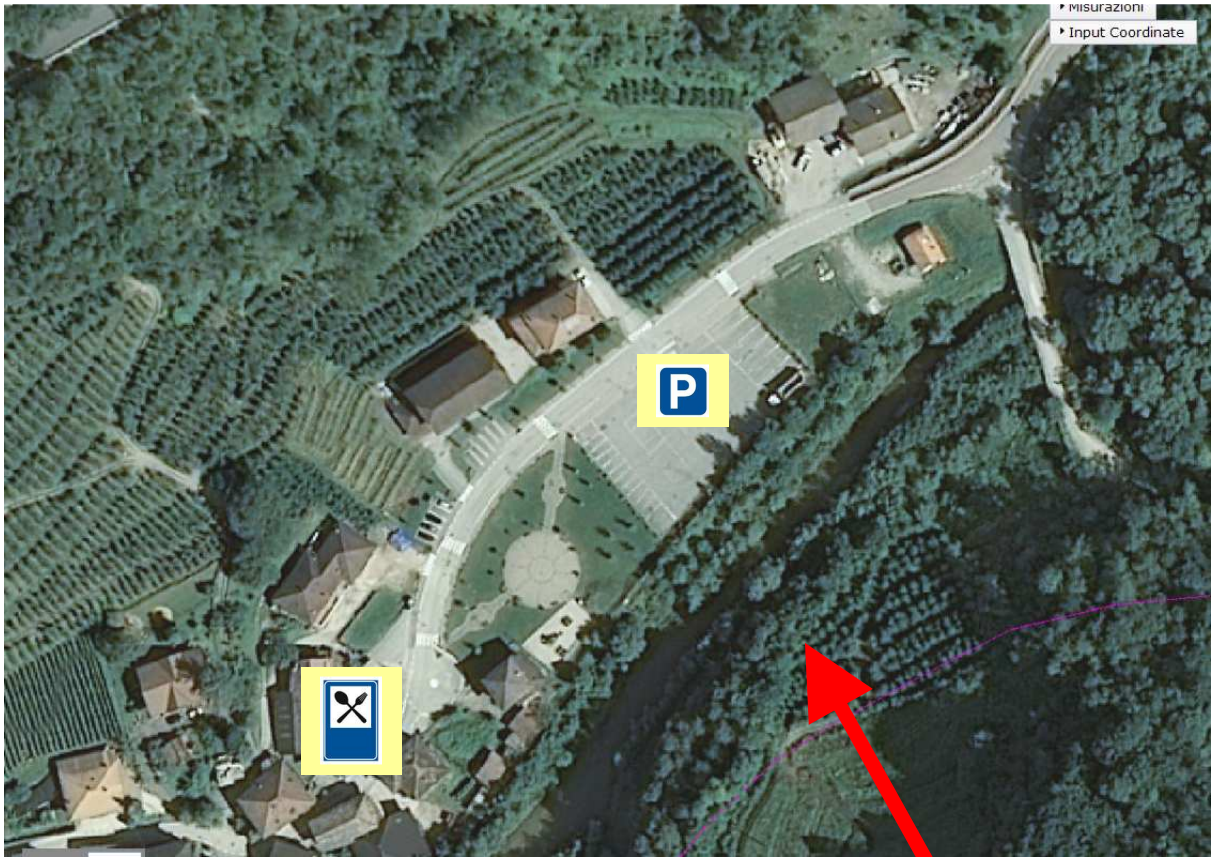
**Centro abitato
SPORMINORE**



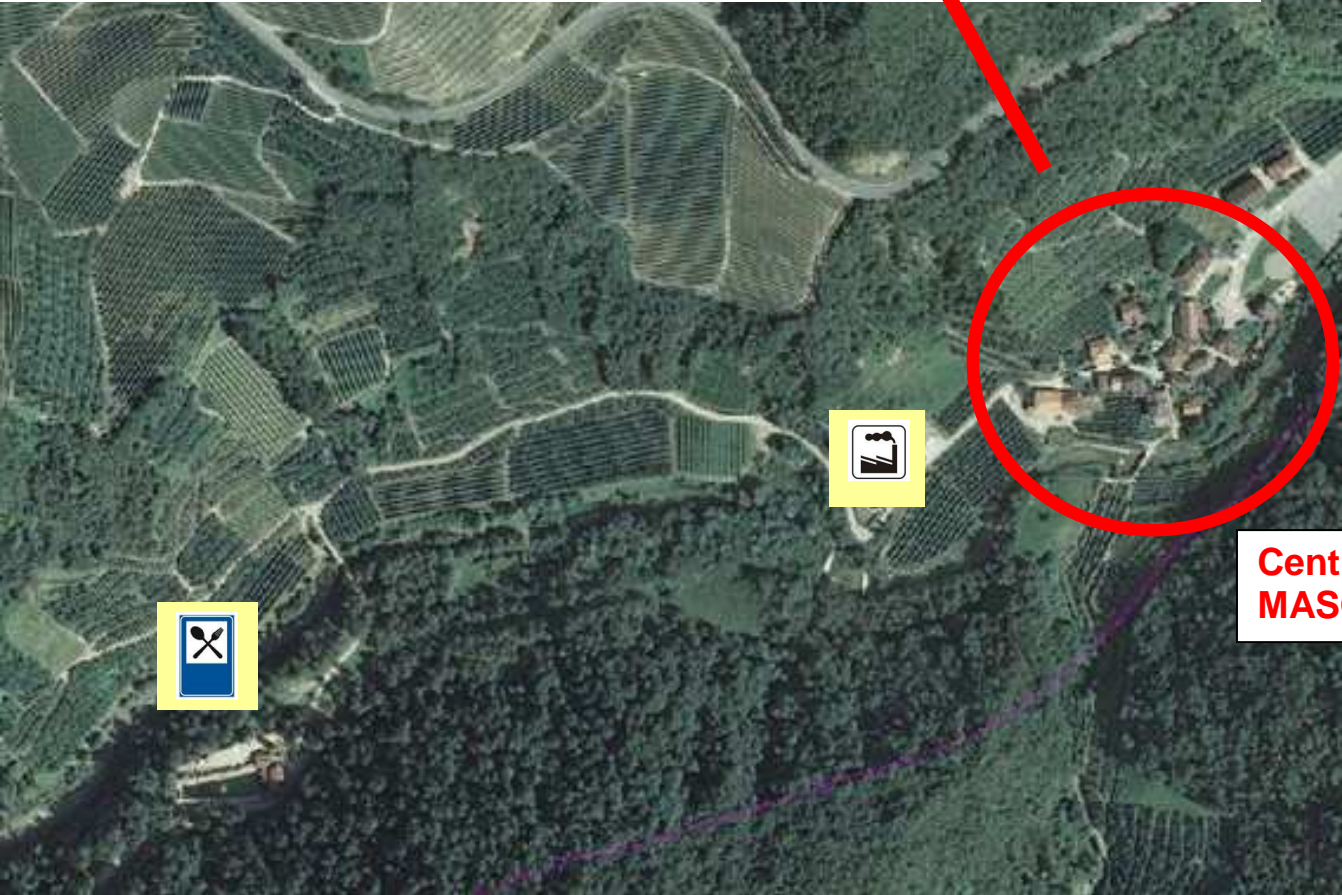
NB: Attualmente il Corpo Vigili del Fuoco di Sporminore sono sprovvisti di Caserma in quanto quella esistente è stata resa inagibile strutturalmente e, temporaneamente, i mezzi e l'attrezzatura sono collocati all'interno di un deposito comunale in località Pineta. La nuova caserma è prevista nella zona a monte del centro sportivo.



MASO MILANO



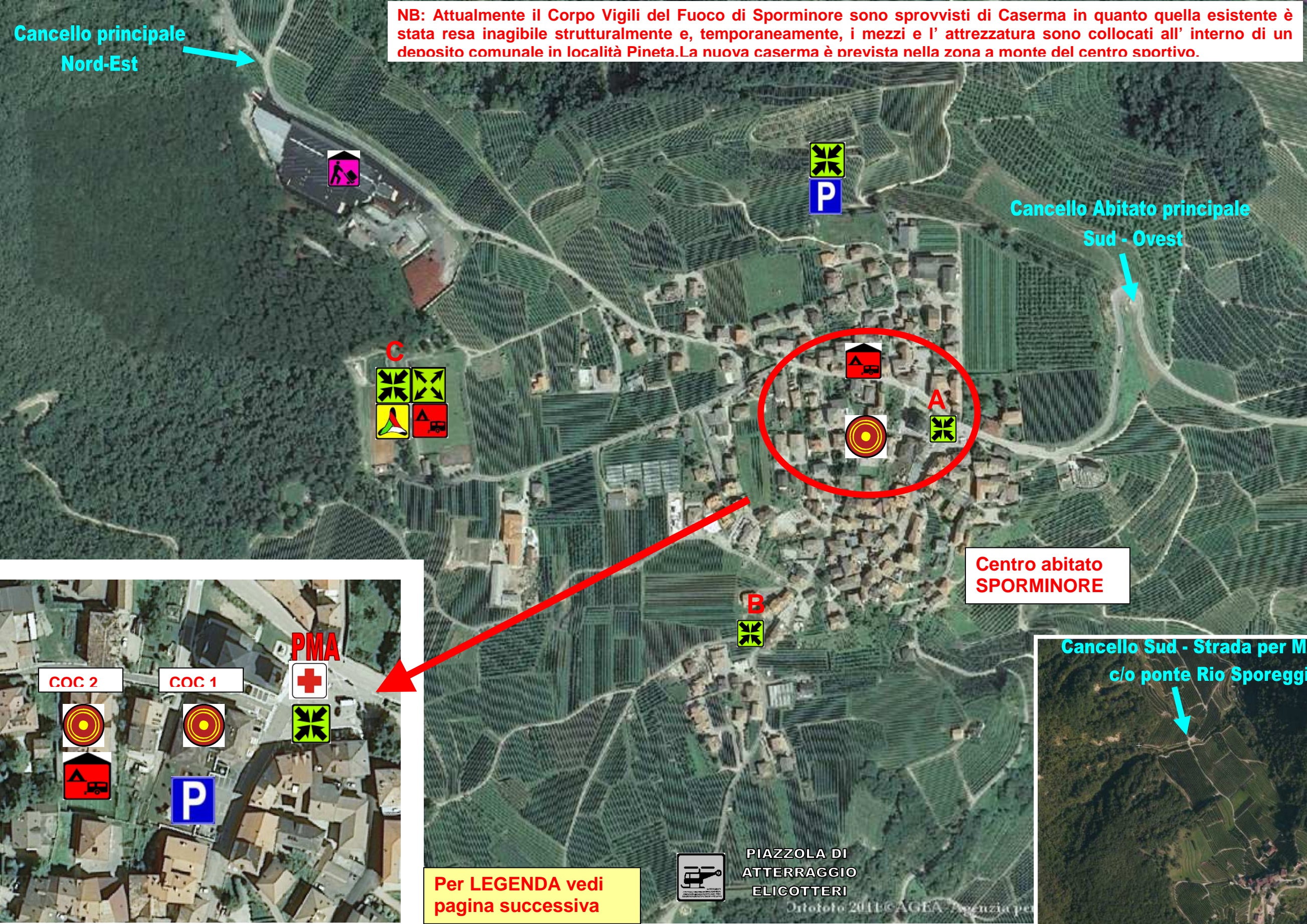
	MUNICIPIO
	AZIENDE/INDUSTRIE
	IMPIANTO SPORTIVO
	CHIESA/CIMITERO
	PARCHEGGIO
	SUPERMERCATO
	CASERMA VVF
	STRUTTURE RICETTIVE
	SCUOLE E ASILI
	ISTITUTI DI CREDITO
	POSTA



Centro abitato
MASO MILANO

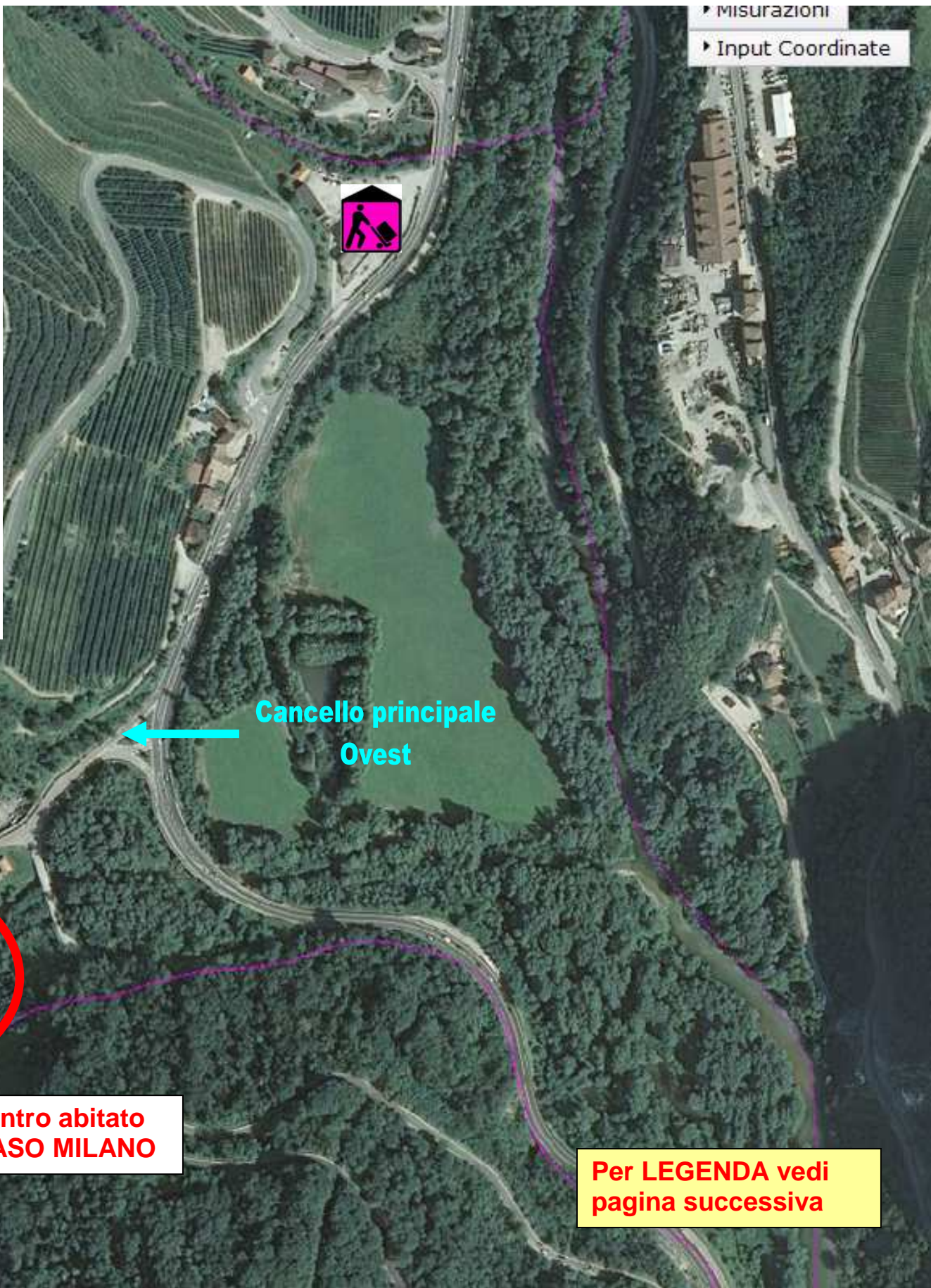
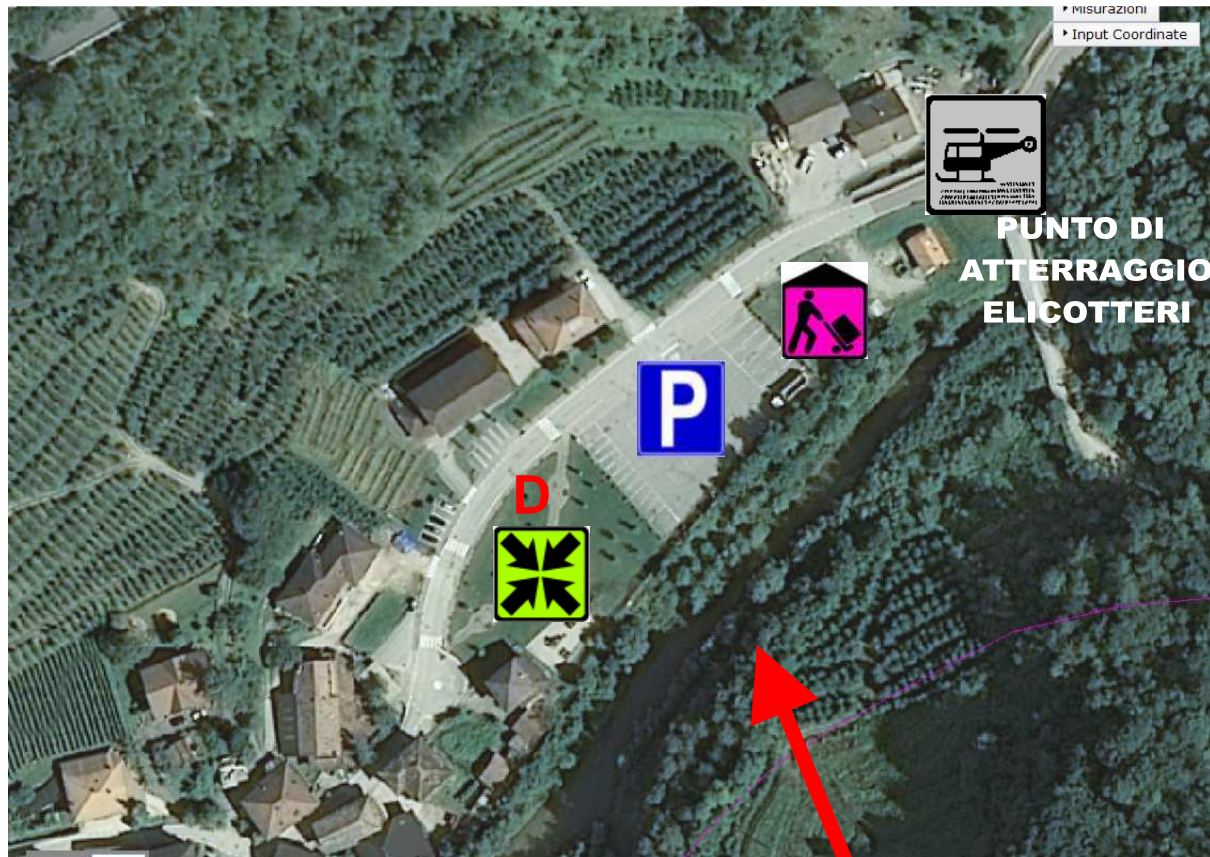


TAVOLA-SCHEDA IG 12 – Cartografia aree strategiche (versione 0.0 data settembre 2014)
SPORMINORE





MASO MILANO





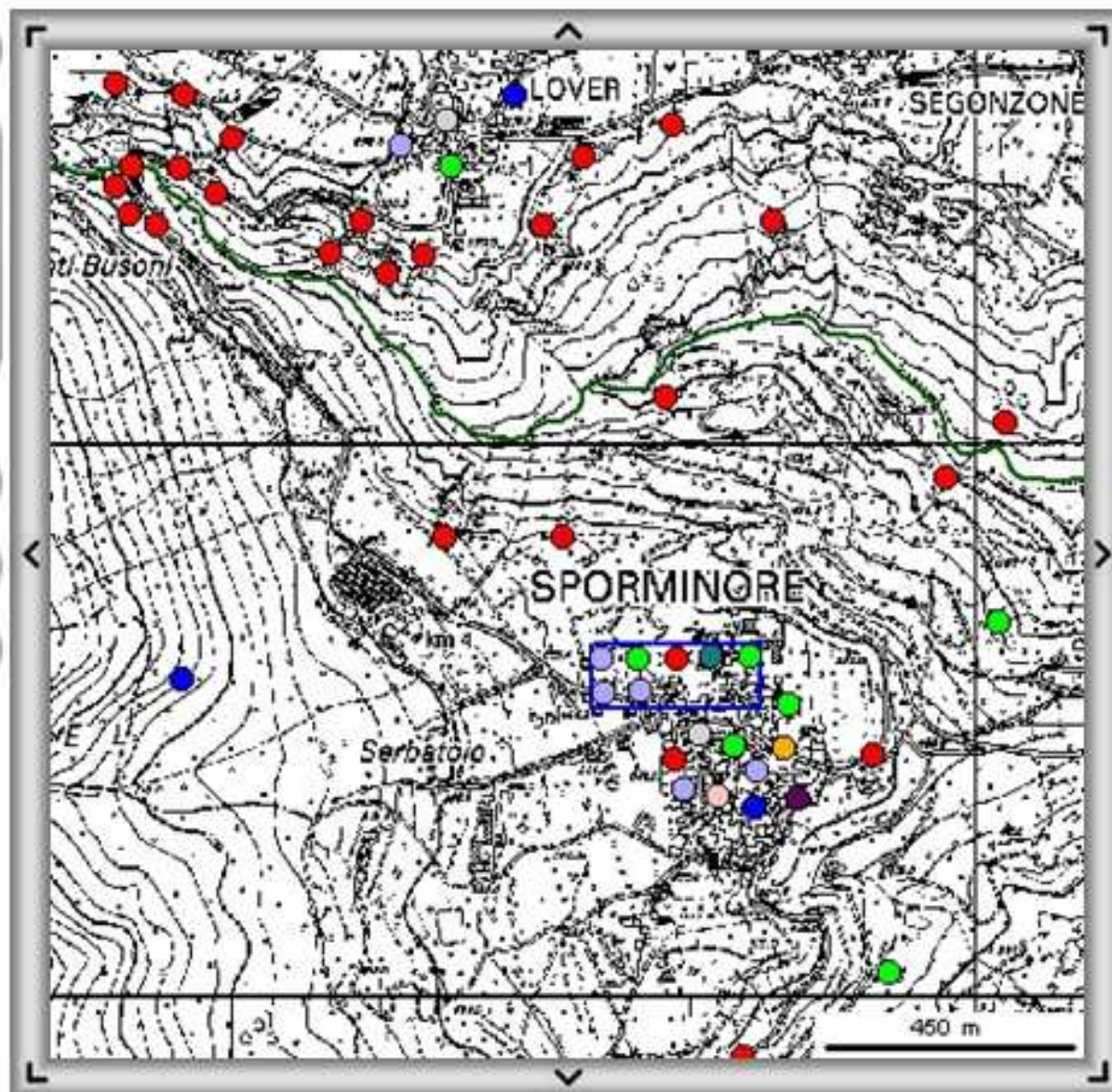
LEGENDA PUNTI E AREE PIANIFICATE – Vedi anche Schede EA








SIMBOLI	Note/caratteristiche
	Area di ammassamento materiali mezzi e forze
	Punto di Raccolta
	Centro Operativo Comunale
	Aree parcheggio
	Deposito – Magazzino. Strutture al chiuso o potenzialmente coperte (tendoni, tettoie etc)
	Punto di raccolta coperto
	Centri di prima accoglienza dispersi, censimento e smistamento
	Aree di riserva
	Luoghi di ricovero temporaneo - Aree aperte (su cui porre tende, moduli, container etc)
	Luoghi di ricovero temporaneo - Edifici
	Piazzola/punto di atterraggio elicottero
	Posto medico avanzato

TAVOLA-SCHEDA IG 13 – Archivio eventi calamitosi

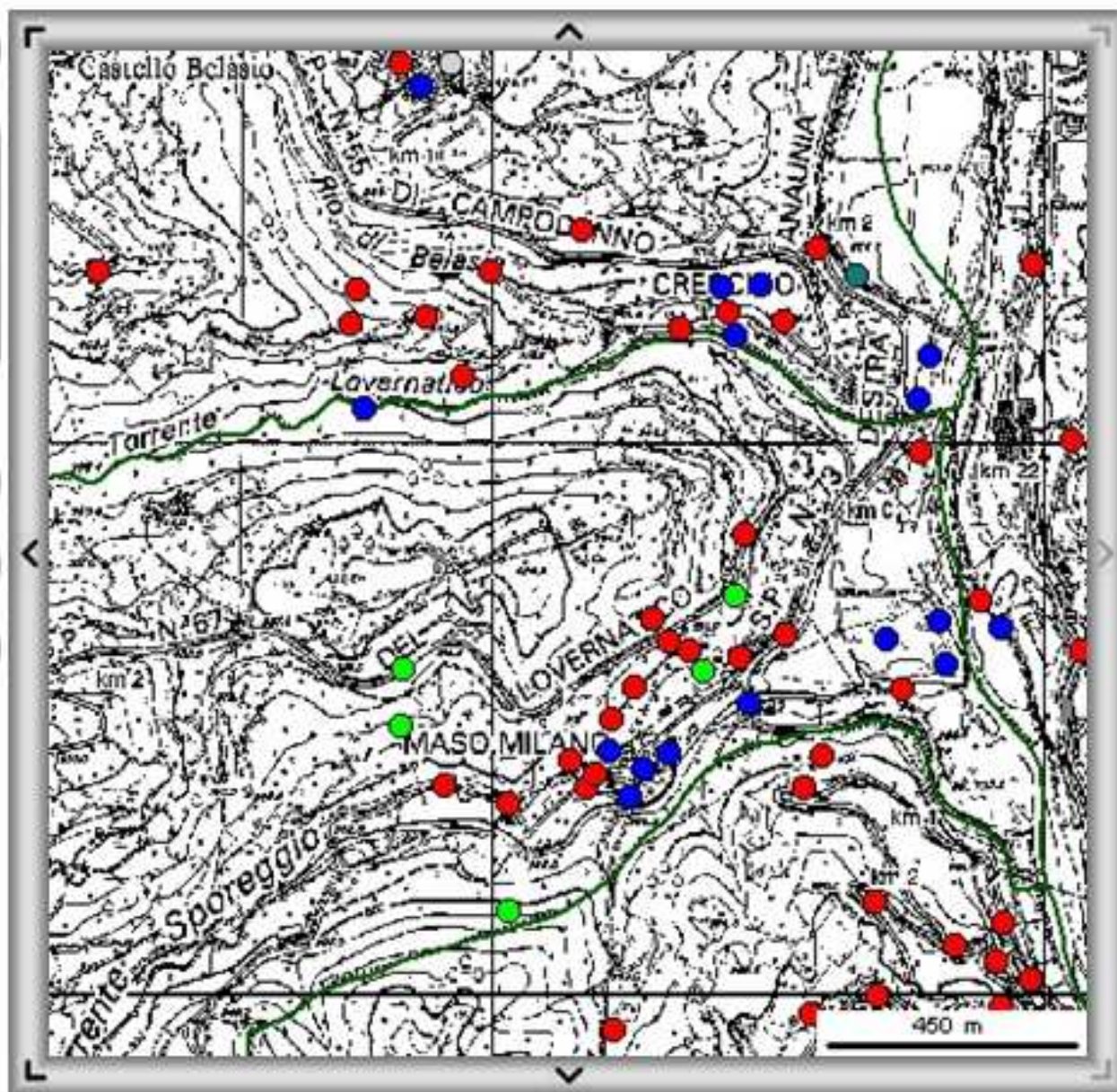
Progetto ARCA 2006 Archivio Storico online degli Eventi Calamitosi della Provincia autonoma di Trento









SPORMINORE



	allagamento		grandinata
	alluvione		incendio boschivo
	bufera di neve		nevicata
	caduta meteoriti		nubifragio
	forte vento		siccità
	frana		sprofondamenti
	fulmine		tromba d'aria
	gelate		valanga

MASO MILANO



	allagamento		grandinata
	alluvione		incendio boschivo
	bufera di neve		nevicata
	caduta meteoriti		nubifragio
	forte vento		siccità
	frana		sprofondamenti
	fulmine		tromba d'aria
	gelate		valanga



Progetto ARCA 2006 - Catasto allagamenti – frane – alluvioni – incendi boschivi

<http://194.105.50.156/arca/>

nome page



Risultati ricerca (13 eventi trovati)

	Data	Comuni	Tipo evento	Numero
♂♂	▪ //1953	SPORMAGGIORE, SPORMINORE	incendio boschivo	13645
♂♂	▪ //1955	SPORMINORE	incendio boschivo	13689
♂♂	▪ 24/9/1984	SPORMINORE	incendio boschivo	1784
♂♂	▪ 29/9/1984	SPORMINORE	incendio boschivo	13893
♂♂	▪ 23/7/1983	SPORMINORE	incendio boschivo	5679
♂♂	▪ 3/5/1985	SPORMINORE	incendio boschivo	8590
♂♂	▪ 30/10/1985	SPORMINORE	incendio boschivo	8871
♂♂	▪ 22/3/1987	SPORMINORE	incendio boschivo	8729
♂♂	▪ 25/3/1989	SPORMINORE	incendio boschivo	9087
♂♂	▪ 22/8/1990	SPORMINORE	incendio boschivo	6448
♂♂	▪ 19/11/1998	SPORMINORE	incendio boschivo	10338
♂♂	▪ 25/3/2000	SPORMINORE	incendio boschivo	10454
♂♂	▪ 8/3/2003	SPORMINORE	incendio boschivo	24277

◀ 1/1 ▶ Val


[nome page](#)
Servizi online

Chi siamo

Novità

Servizi
online

Servizi

Utilità

60°	■ //	SPORMINORE	frana	21293
60°	■ //	SPORMINORE	frana	21294
60°	■ //	SPORMINORE	frana	21435
60°	■ //	SPORMINORE	frana	21624
60°	■ //1774	SPORMINORE	alluvione	17214
60°	■ 17/9/1882	SPORMAGGIORE, SPORMINORE	alluvione	17224
60°	■ 17/9/1882	SPORMINORE	alluvione	12938
60°	■ 17/9/1882	SPORMINORE	alluvione	17215
60°	■ 12/11/1951	SPORMINORE	alluvione	2400
60°	■ /11/1952	SPORMAGGIORE, SPORMINORE	alluvione	17216
60°	■ /10/1953	SPORMINORE	alluvione	17217
60°	■ 27/10/1953	SPORMINORE	alluvione	774
60°	■ //1957	SPORMINORE	alluvione	17226
60°	■ 29/10/1959	SPORMINORE	frana	3180
60°	■ 16/9/1960	SPORMINORE	alluvione	17219
60°	■ //1963	SPORMINORE	alluvione	16544
60°	■ 9/1/1963	CAMPODENNO, SPORMINORE	frana	8178
60°	■ /12/1964	SPORMINORE	frana	16545
60°	■ 2/9/1965	CAMPODENNO, SPORMINORE	alluvione	14679
60°	■ 4/11/1966	SPORMAGGIORE, SPORMINORE	alluvione	17225
60°	■ 4/11/1966	SPORMINORE	alluvione	17220
60°	■ 4/11/1966	SPORMINORE	alluvione	17227
60°	■ /10/1967	SPORMINORE	alluvione	17221
60°	■ 13/9/1976	SPORMINORE	frana	11595
60°	■ /5/1977	SPORMINORE	frana	21298
60°	■ 29/6/1978	SPORMINORE	frana	12897
60°	■ //1988	SPORMINORE	frana	21434
60°	■ //1988	SPORMINORE	frana	21458
60°	■ //1988	SPORMINORE	frana	21460
60°	■ //1988	SPORMINORE	frana	21461
60°	■ //1988	SPORMINORE	frana	21462
60°	■ 2/2/1990	CAMPODENNO, SPORMINORE	frana	6314
60°	■ 18/11/1996	SPORMINORE	frana	6817
60°	■ 12/10/2000	SPORMINORE	frana	25006
60°	■ 20/10/2000	SPORMINORE	frana	25229
60°	■ /11/2000	SPORMINORE	frana	16541
60°	■ /11/2000	SPORMINORE	frana	16542
60°	■ /11/2000	SPORMINORE	frana	25175
60°	■ /11/2000	SPORMINORE	frana	25176
60°	■ 7/12/2000	SPORMINORE	frana	6946
60°	■ /5/2002	SPORMINORE	frana	24658
60°	■ /11/2002	SPORMINORE	frana	17536
60°	■ /11/2002	SPORMINORE	frana	17543
60°	■ /11/2002	SPORMINORE	frana	24639
60°	■ /11/2002	SPORMINORE	frana	24643
60°	■ /11/2002	SPORMINORE	frana	25267
60°	■ 11/2/2003	SPORMINORE	frana	25342



TAVOLA-SCHEDA IG 14

versione 0.0 data settembre 2014

STRUTTURE PUBBLICHE E PRIVATE ASSOGGETTABILI AD EVACUAZIONE O AD ALLERTAMENTO

STRUTTURE PUBBLICHE	CONTATTI/REFERENTI
Scuola Elementare	0461-641020
Scuola Materna	0461-641186
Biblioteca	0461-641020
Posta	0461-641120

STRUTTURE PRIVATE	CONTATTI/REFERENTI
Consorzio Ortofrutticolo del Lovernatico	0461-641070
Consorzio Miglioramento Fondiario Sporminore	339/4123750
Consorzio Irriguo Maso Milano	
Albergo Nardelli	0461-653140
Ristorante Scoiattolo	0461-653016
Agritur da Sandro	0461-641093
Ristorante al Maso	0461.601040
Pesca Sportiva	335 435287
Cassa Rurale Tuenno (filiale)	0461-641091
Oratorio/Parrocchia	0461-641121
Famiglia Cooperativa	0461-641117